Příloha 2 Objízdná trasa Vilémov - Tachov - Vítkov – Tachov – Lom

9 min – 6,3 km

MĚSTSKÝ ÚŘAD TACHOV
odbor dopravy a silničního hospodářství
17

19 -03- 2026

LEGENDA

NÁVRH - KANAL. VÝTLAK ČSOV LOM - BÍLETÍN - VILÉMOV - ČOV TACHOV

NÁVRH - TLAK. KANAL. SÍŤ VILÉMOV

NÁVRH - ELEKTROPŘÍPOJKA K ČSOV

B.2.3.x

KLAD SITUACÍ 1:500

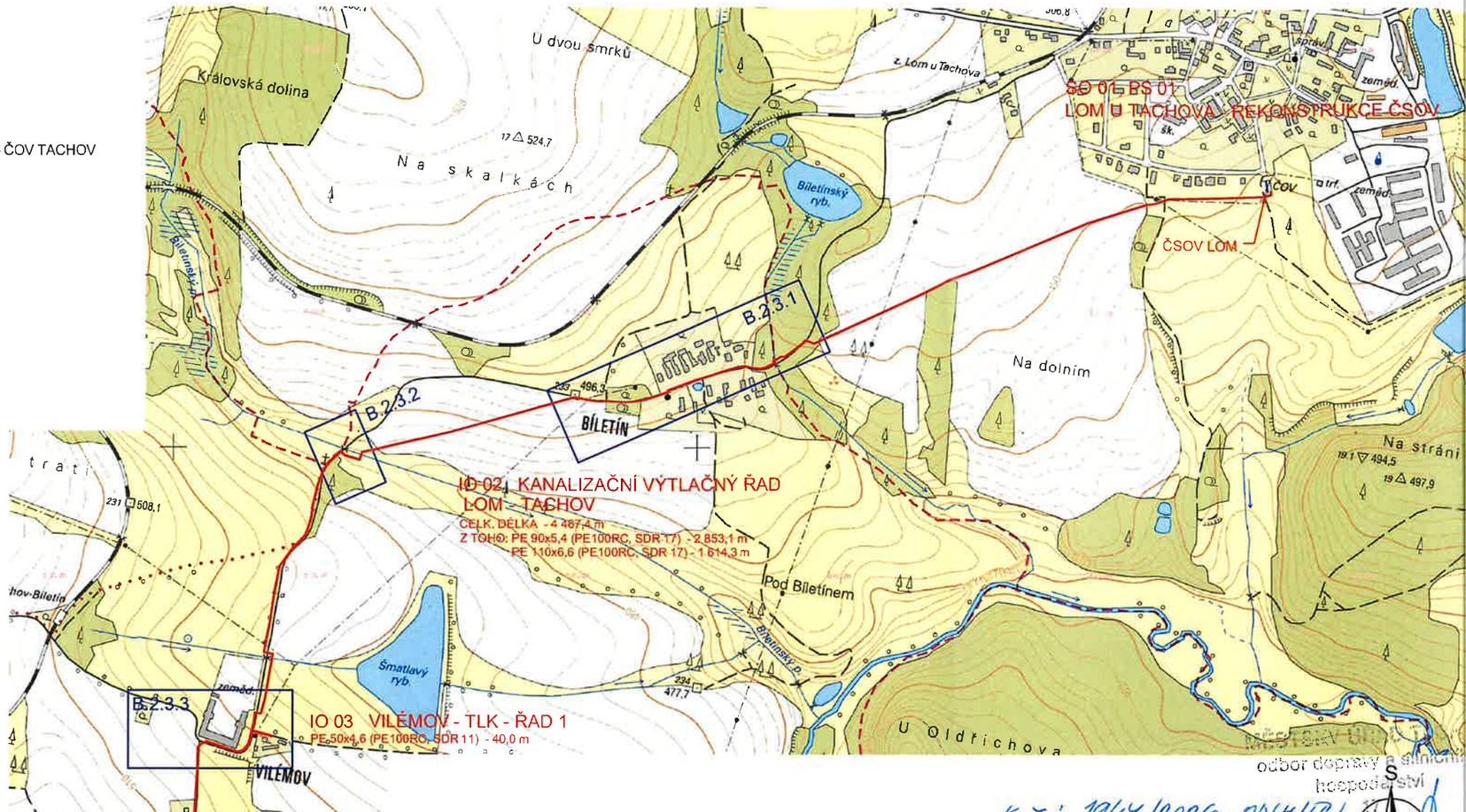

odbor dopravy a silniční hospodářství

K.č.j.: 1947/2026-OD/H/IC
ze dne: 19. 03. 2026

VÝŠK. SYSTÉM: Bpv

SOUŘADNICOVÝ SYSTÉM: S-JTSK

INDEX ZMĚNY	POPIS ZMĚNY	DATUM	PROVEDL	PODPIS

Vodohospodářský podnik a.s.

Pražská 87/14
301 00 Plzeň
+420 377 201 630
http://www.vhp.cz
vhp@vhp.cz

INVESTOR: VODOHOSPODÁŘSKÉ SDRUŽENÍ OBCÍ ZÁPADNÍCH ČECH

ZPRACOVAL:	Ing. Hála
PROJEKTANT:	Ing. Hála
HLAVNÍ INŽENÝR PROJEKTU:	Ing. Hála

AKCE:

LOM U TACHOVA, BÍLETÍN, VILÉMOV - ODKANALIZOVÁNÍ NA ČOV TACHOV

ČÍSLO ZAKÁZKY:	2113
DATUM:	05/2022
POČET LISTŮ:	2 A4
MĚŘÍTKO:	1:10 000
STUPEŇ:	DÚR+DSP

NÁZEV VÝKRESU:

DIO - PŘEHLEDNÁ SITUACE

ČÍSLO VÝKRESU: **B.2.2**

VÝKRES JE DUŠEVNÍM MAJETKEM VP a.s. NESMÍ BÝT POUŽIT A KOPÍROVÁN TŘETÍ OSOBOU, JÍ PŘEDÁN ČI JINAK S NÍM NAKLÁDÁNO BEZ PÍSEMNÉHO POVOLENÍ VP a.s.

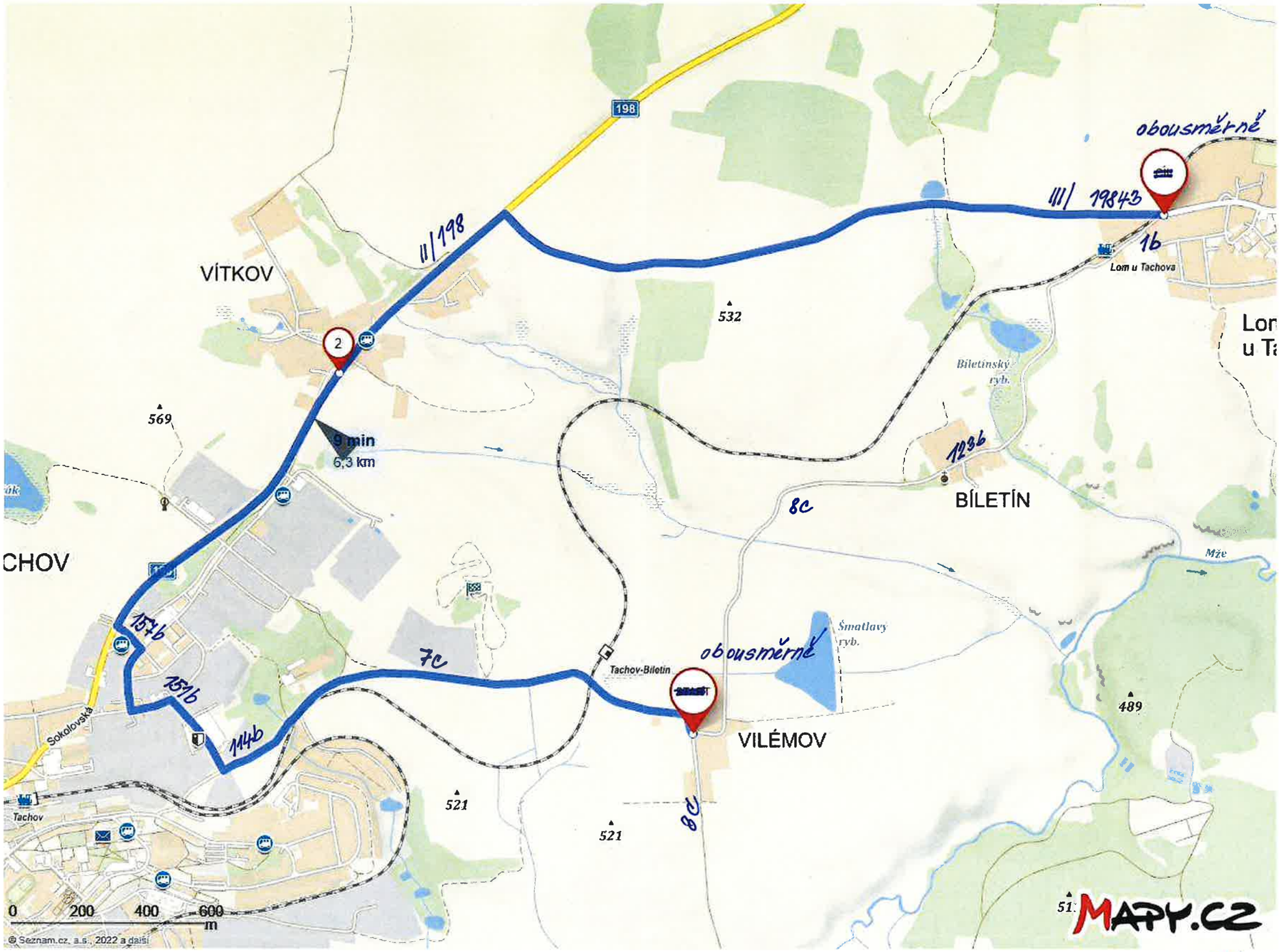

9 min – 6,3 km

Start
49°48'14.629"N, 12°40'3.171"E

K č.j. 1944/2026-OD/11/TC
ze dne: 19-03-2026

MĚSTSKÝ ÚŘAD TACHOV
odbor dopravy a silničního hospodářství
17

DETAIL "A" - ZÚŽENÍ VOZOVKY NA JEDEN JÍZDNÍ PRUH - ÚPRAVA PŘEDNOSTI DOPRAVNÍMI ZNAČKAMI

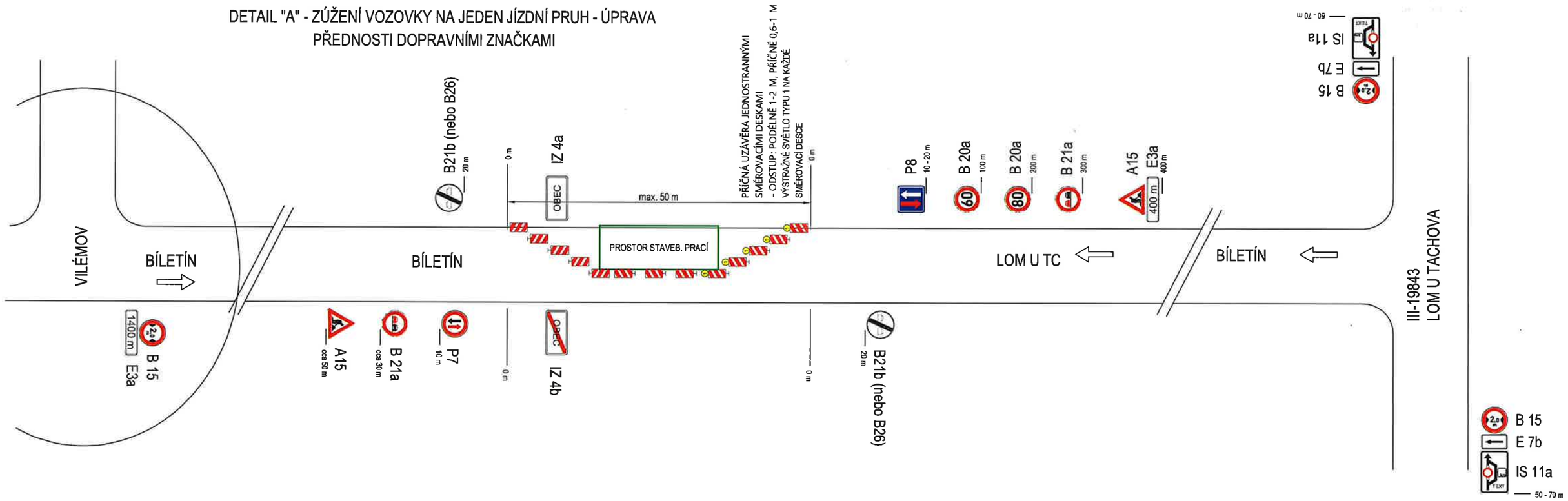

K č.j.: 1947/2026-OSH/TC
ze dne: 19 -03- 2026

MĚSTSKÝ ÚŘAD TACHOV
odbor dopravy a silničního hospodářství
17

DETAIL "B" - KOMUNIKACE S MALÝM PROVOZEM V OBCI - ZÚŽENÍ VOZOVKY NA JEDEN JÍZDNÍ PRUH

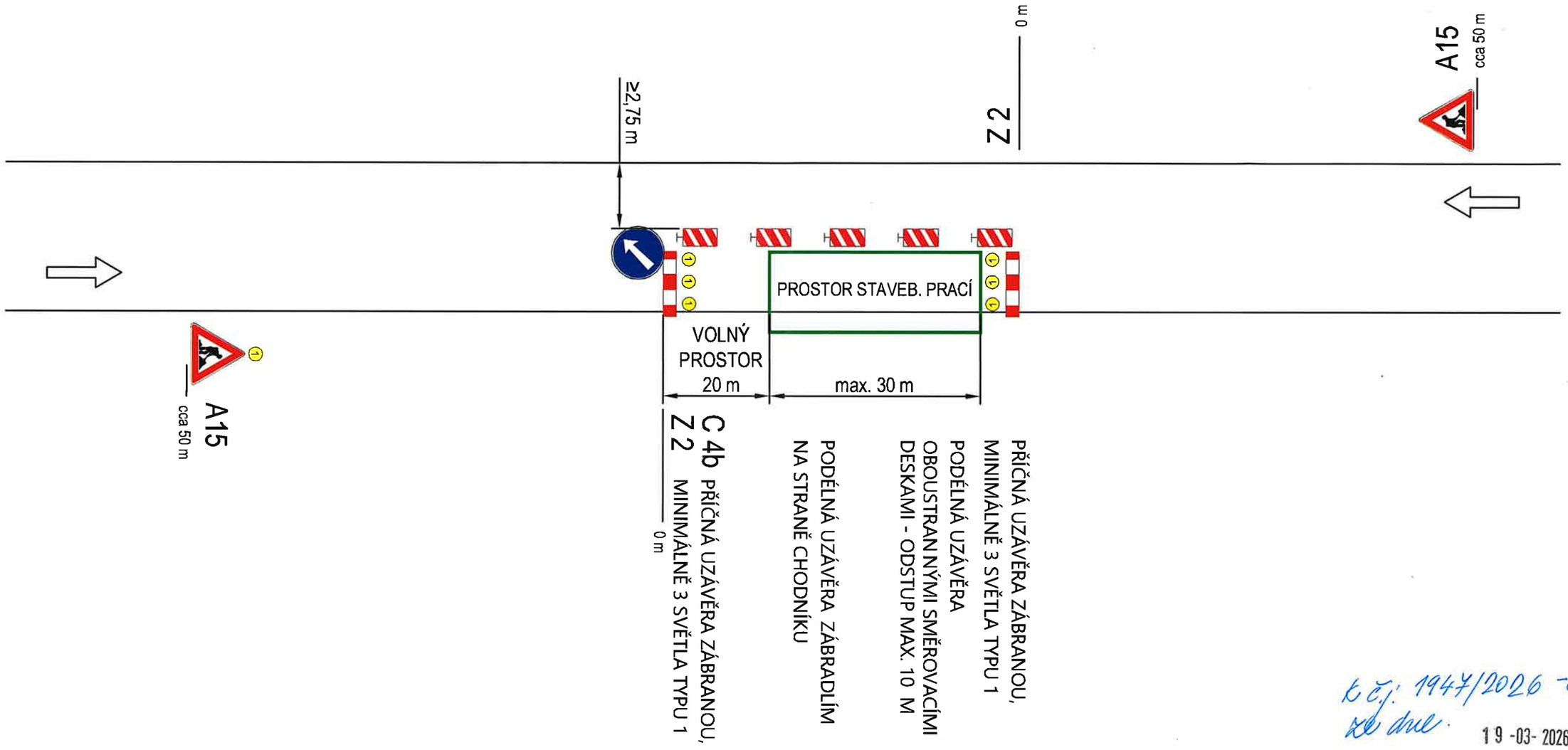

k č.j.: 1947/2026 -OSH/TO
ze dne 19 -03- 2026

POZNÁMKA

PŘI DELŠÍCH PRACOVNÍCH MÍSTECH, MUSÍ BÝT PRÁCE PROVÁDĚNY PO ETAPÁCH O DÉLKÁCH MAXIMÁLNĚ 50 m
DOČASNÉ DOPRAVNÍ ZNAČENÍ MUSÍ BÝT DÁLE UPŘESNĚNO V REALIZAČNÍ DOKUMENTACI

MĚSTSKÝ ÚŘAD TACHOV
odbor dopravy a silničního hospodářství
17

DETAIL "C" - ÚPLNÁ UZÁVĚRA KOMUNIKACE - PŘEKOP

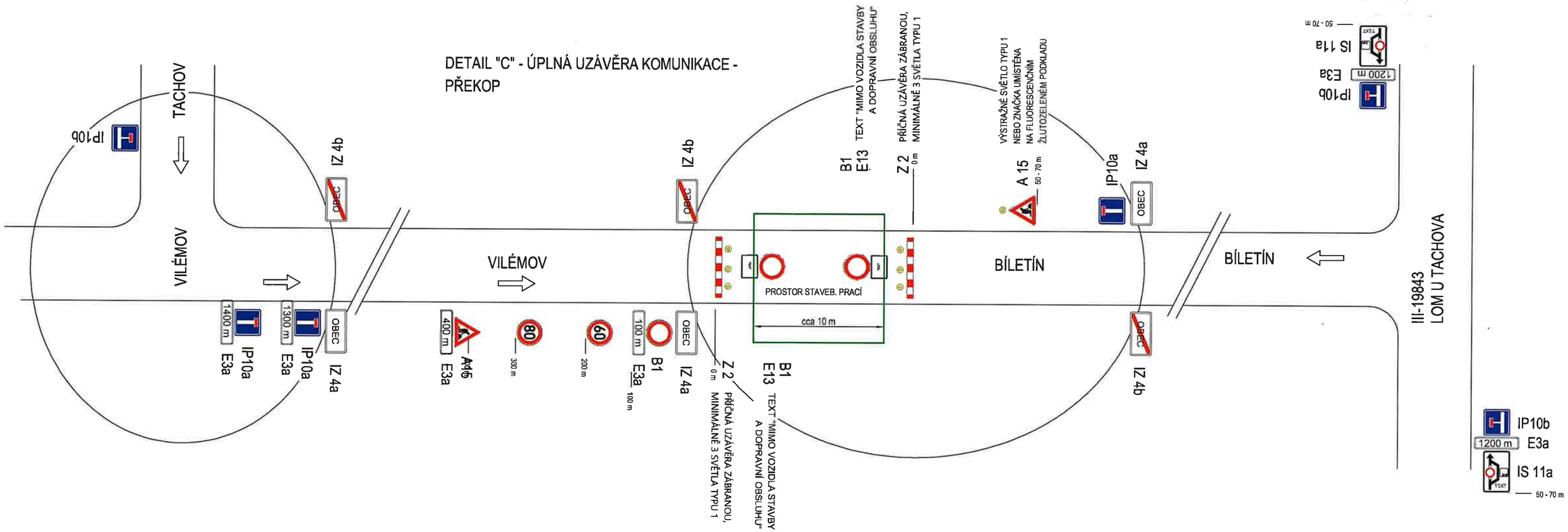

k č.j.: 1947/2026-ODSH/TO
ke dne: 19 -03- 2026

MĚSTSKÝ ÚŘAD TACHOV
odbor dopravy a silničního hospodářství
17

DETAIL "D" - ZÚŽENÍ VOZOVKY NA JEDEN JÍZDNÍ PRUH - ÚPRAVA PŘEDNOSTI DOPRAVNÍMI ZNAČKAMI

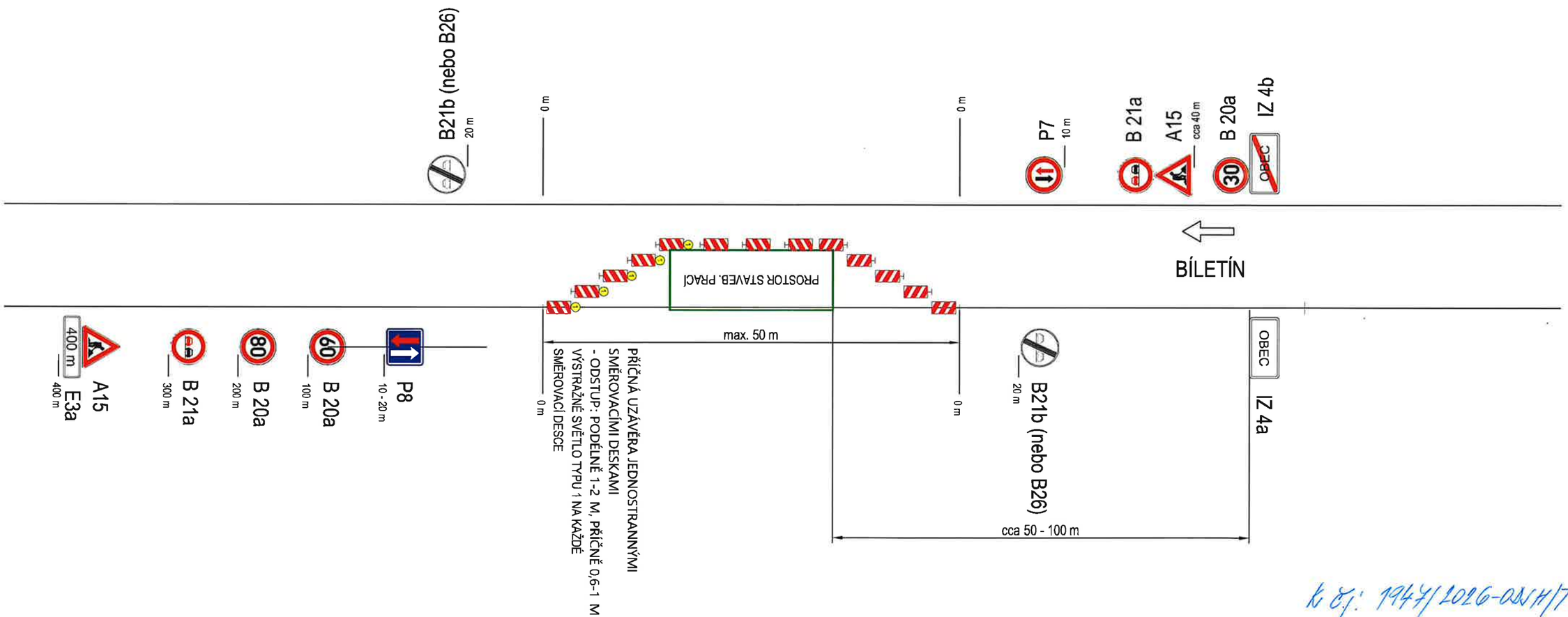

k čj: 1947/2026-OSH/TC
ze dne: 19 -03- 2026

MĚSTSKÝ ÚŘAD TACHOV
odbor dopravy a silničního hospodářství
17

DETAIL "E" - ÚPLNÁ UZÁVĚRA KOMUNIKACE - PŘEKOP

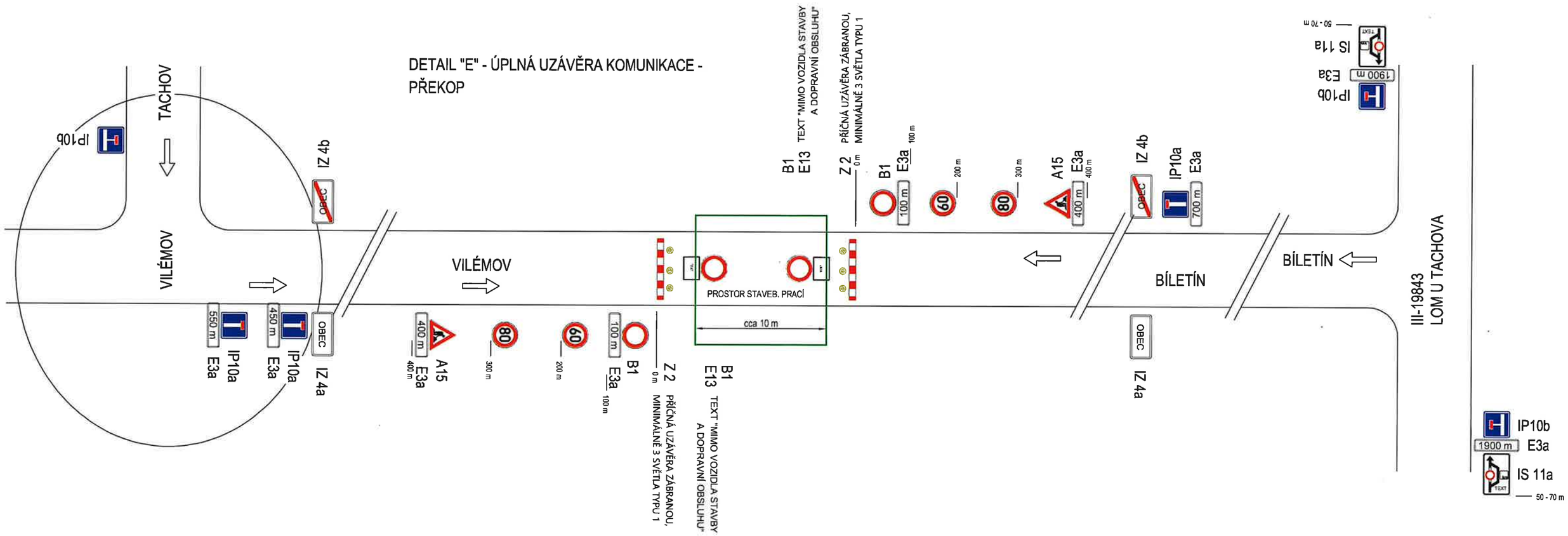

Č.j. 1947/2026 - OSH/TC
Zv. dne: 19 -03- 2026

MĚSTSKÝ ÚŘAD TACHOV
odbor dopravy a silničního hospodářství
17

LEGENDA - SOUČASNÝ STAV

STÁVAJÍCÍ DOPRAVNÍ ZNAČENÍ

LEGENDA - NÁVRH

KANALIZAČNÍ VÝTLAK LOM - TACHOV

KANALIZACE TLAKOVÁ - SPLAŠKOVÁ

PŘÍPOJKA KANALIZAČNÍ TLAKOVÁ - SPLAŠKOVÁ - ORIENTAČNĚ

POV - PŘEDPOKLÁDANÝ ROZSAH PRAC. PRUHU

VÝKOP / BEZVÝKOP - PODVRT — KANALIZACE TLAKOVÁ - SPLAŠKOVÁ

ÚPLNÁ UZÁVĚRA MÍSTNÍ KOMUNIKACE DLE DETAILU "C", "E"

BEZVÝKOP. TECHNOLOGIE - LOKÁLNÍ VÝKOPOVÉ JÁMY - UZÁVĚRA JEDNOHO JÍZDNÍHO PRUHU DLE DETAILŮ "A","B", "D"

DÍL 2 — DÍL 1 — DÍL 3

VÝŠK. SYSTÉM: Bpv

SOUŘADNICOVÝ SYSTÉM S-JTSK

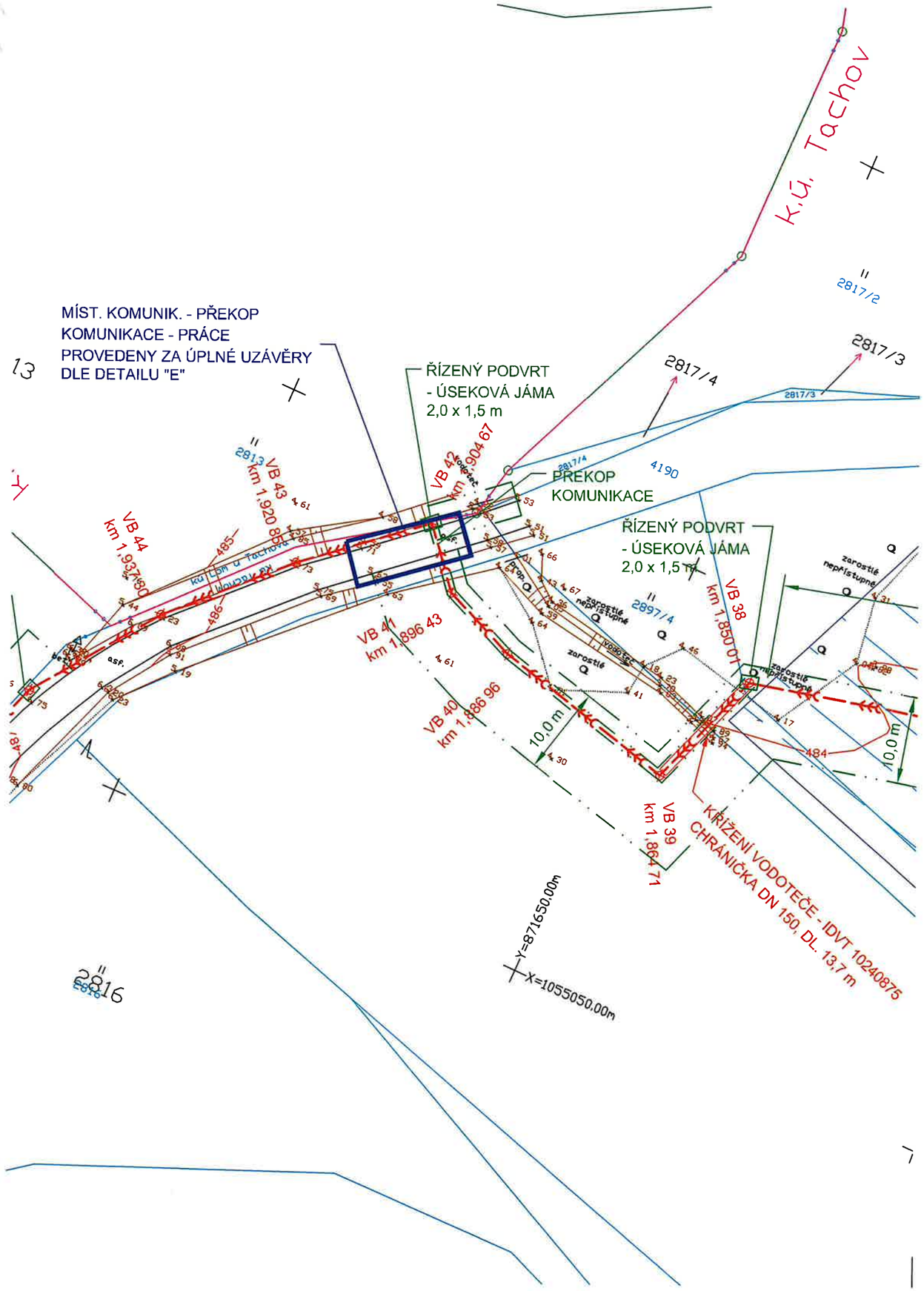

LEGENDA - SOUČASNÝ STAV

X Xx — STÁVAJÍCÍ DOPRAVNÍ ZNAČENÍ

LEGENDA - NÁVRH

KANALIZAČNÍ VÝTLAK LOM - TACHOV
KANALIZACE TLAKOVÁ - SPLAŠKOVÁ
PŘÍPOJKA KANALIZAČNÍ TLAKOVÁ - SPLAŠKOVÁ - ORIENTAČNĚ

POV - PŘEDPOKLÁDANÝ ROZSAH PRAC. PRUHU

VÝKOP — BEZVÝKOP - PODVRT — KANALIZACE TLAKOVÁ - SPLAŠKOVÁ

ÚPLNÁ UZÁVĚRA MÍSTNÍ KOMUNIKACE DLE DETAILU "C", "E"

BEZVÝKOP. TECHNOLOGIE - LOKÁLNÍ VÝKOPOVÉ JÁMY - UZÁVĚRA JEDNOHO JÍZDNÍHO PRUHU DLE DETAILŮ "A","B", "D"

DÍL 2 — DÍL 1 — DÍL 3

K čj.: 1947/2026 OSM/TK

MĚSTSKÝ ÚŘAD TACHOV 19-03- 2026
odbor dopravy a silničního hospodářství
17

VÝŠK. SYSTÉM: Bpv

SOUŘADNICOVÝ SYSTÉM: S-JTSK

INDEX ZMĚNY	POPIS ZMĚNY	DATUM	PROVEDL	PODPIS

Vodohospodářský podnik a.s.
Pražská 87/14
301 00 Plzeň
+420 377 201 630
http://www.vhp.cz
vhp@vhp.cz

INVESTOR: VODOHOSPODÁŘSKÉ SDRUŽENÍ OBCÍ ZÁPADNÍCH ČECH

ZPRACOVAL:	Ing.Hála
PROJEKTANT:	Ing.Hála
HLAVNÍ INŽENÝR PROJEKTU:	Ing.Hála

AKCE:

LOM U TACHOVA, BÍLETÍN, VILÉMOV - ODKANALIZOVÁNÍ NA ČOV TACHOV

ČÍSLO ZAKÁZKY:	2113
DATUM:	05/2022
POČET LISTŮ:	2 A4
MĚŘÍTKO:	1:500
STUPEŇ:	DÚR+DSP

NÁZEV VÝKRESU:

DIO - SITUACE STAVBY - DÍL 2

ČÍSLO VÝKRESU: **B.2.3.2**

VÝKRES JE DUŠEVNÍM MAJETKEM VP a.s. NESMÍ BÝT POUŽIT A KOPÍROVÁN TŘETÍ OSOBOU, JÍ PŘEDÁN ČI JINAK S NÍM NAKLÁDÁNO BEZ PÍSEMNÉHO POVOLENÍ VP a.s.

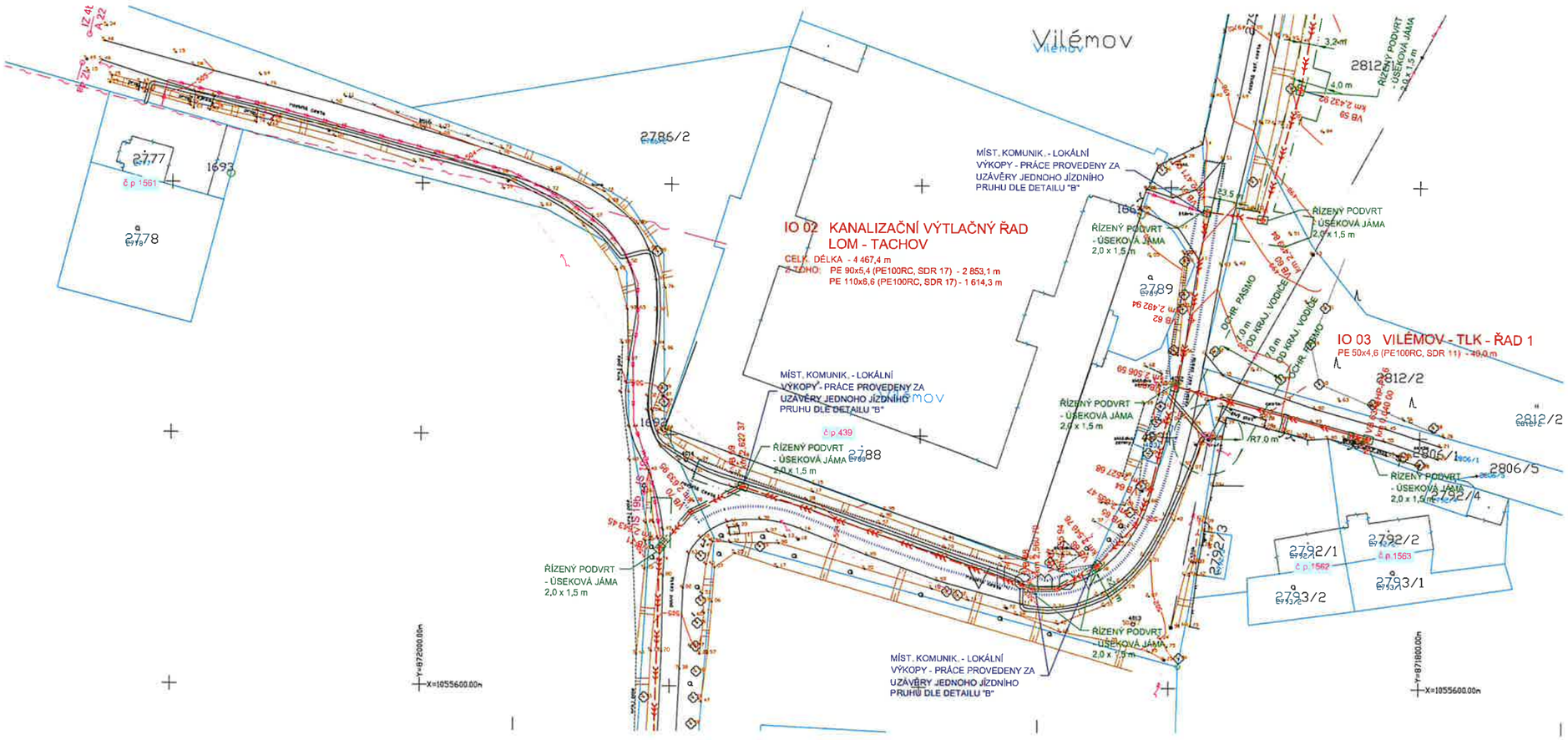

LEGENDA - SOUČASNÝ STAV

STÁVAJÍCÍ DOPRAVNÍ ZNAČENÍ

LEGENDA - NÁVRH

KANALIZAČNÍ VÝTLAK LOM - TACHOV
KANALIZACE TLAKOVÁ - SPLAŠKOVÁ
PŘÍPOJKA KANALIZAČNÍ TLAKOVÁ - SPLAŠKOVÁ - ORIENTAČNĚ

POV - PŘEDPOKLÁDANÝ ROZSAH PRAC. PRUHU

VÝKOP / BEZVÝKOP - PODVRT
KANALIZACE TLAKOVÁ - SPLAŠKOVÁ

ÚPLNÁ UZÁVĚRA MÍSTNÍ KOMUNIKACE DLE DETAILU "C", "E"

BEZVÝKOP, TECHNOLOGIE - LOKÁLNÍ VÝKOPOVÉ JÁMY - UZÁVĚRA JEDNOHO JÍZDNÍHO PRUHU DLE DETAILŮ "A","B", "D"

DÍL 2 DÍL 1

DÍL 3

VÝŠK. SYSTÉM: Bpv

SOUŘADNICOVÝ SYSTÉM: S-JTSK

INDEX ZMĚNY	POPIS ZMĚNY	DATUM	PROVEDL	PODPIS

Vodohospodářský podnik a.s.
Pražská 87/14
301 00 Plzeň
+420 377 201 630
http://www.vhp.cz
vhp@vhp.cz

INVESTOR: VODOHOSPODÁŘSKÉ SDRUŽENÍ OBCÍ ZÁPADNÍCH ČECH

ZPRACOVAL:	Ing. Hlisa
PROJEKTANT:	Ing. Hlisa
HLAVNÍ INŽENÝR PROJEKTU:	Ing. Hlisa

AKCE: **LOM U TACHOVA, BÍLETÍN, VILÉMOV - ODKANALIZOVÁNÍ NA ČOV TACHOV**

ČÍSLO ZAKÁZKY:	2113
DATUM:	09/2022
POČET LISTŮ:	4 A4
MĚŘÍTKO:	1:500
STUPEŇ:	DÚR+DSP

NÁZEV VÝKRESU: **DIO - SITUACE STAVBY - DÍL 3**

ČÍSLO VÝKRESU: **B.2.3.3**

VÝKRES JE DUŠEVNÍM MAJETKEM VP a.s. NESMÍ BÝT POUŽIT A KOPÍROVÁN TŘETÍ OSOBOU, ŽÁDNÁ JINÁ S NÍM NAKLÁDÁNO BEZ PÍSEMNÉHO POVOLENÍ VP a.s.

k č.j.: 1947/2026-OSV4/TC

ke dne: 19 -03- 2026

MĚSTSKÝ ÚŘAD TACHOV
odbor dopravy a silničního hospodářství
17