





ÚZEMNÍ PLÁN STRÁŽ

ÚPLNÉ ZNĚNÍ PO VYDÁNÍ ZMĚNY Č.2

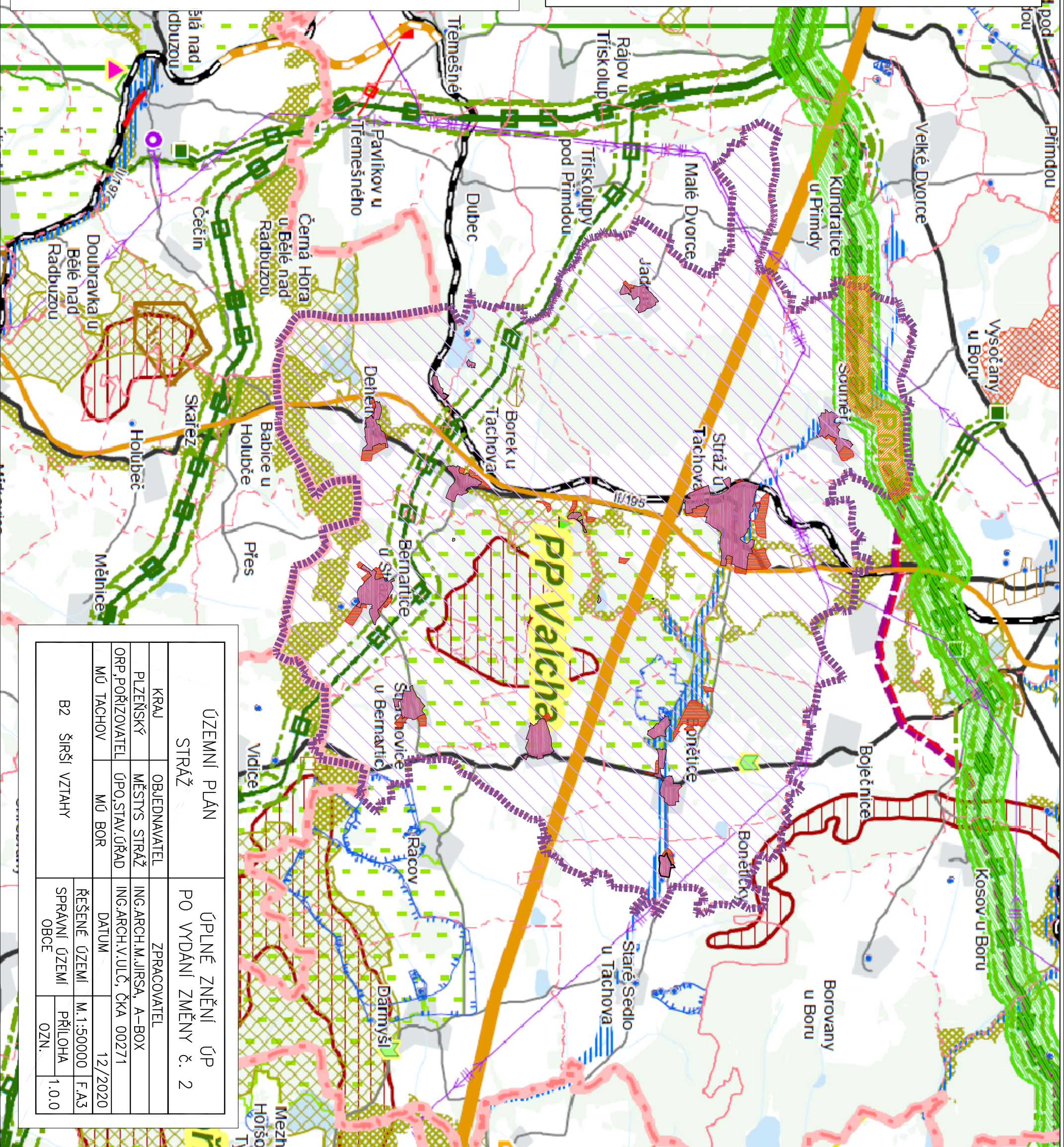
LEGENDA
KOORDINAČNÍ SITUACE
DLE ZUR PK, 4. AKTUALIZACE

	HRANICE OBCE / KATASTR. ÚZEMÍ
	STABILIZOVANÉ (SOUČASNĚ ZASTAVĚNÉ) ÚZEMÍ
	ZASTAVITELNÉ ÚZEMÍ
	ZPRŮSŘENÝ KORIDOR PŘÍPOLOŽE PLYNOVODU VTL DN 1400 - ŠÍŘE 320m

ZÁZNAM O ÚČINNOSTI územního plánu Stráž

ÚPLNÉ ZNĚNÍ ÚP PO VYDÁNÍ ZMĚNY Č.2

Správní orgán, který vydal poslední změnu:	Zastupitelstvo městysse Stráž
Pořadové číslo poslední změny: 2	
Datum nabytí účinnosti poslední změny ÚP
Údaje o oprávněné úřední osobě pořizovatele:	Ing. František Svoboda vedoucí odboru výstavby a územního plánování, Městský úřad Tachov
Podpis oprávněné úřední osoby pořizovatele:	
Otisk úředního razítka:	



ÚZEMNÍ PLÁN STRÁŽ		ÚPLNÉ ZNĚNÍ ÚP PO VYDÁNÍ ZMĚNY Č. 2	
KRAJ	OBJEDNAVATEL	ZPRACOVATEL	
PLZEŇSKÝ	MĚSTYS STRÁŽ	ING.ARCH.M.JIRSA, A-BOX	
ORP, POŘIZOVATEL	ÚPO, STAV. ÚŘAD	ING.ARCH.V.ULČ, ČKA 00271	
MÚ TACHOV	MÚ BOR	DATUM	12/2020
B2 ŠIRŠÍ VZTAHY		ŘEŠENÉ ÚZEMÍ	M.1:50000 F.A3
		SPRÁVNÍ ÚZEMÍ	PŘÍLOHA
		OBCE	OZN. 1.0.0