



# Program rozvoje města Tachova 2021 – 2030

Tachov – město pro spokojený život jeho obyvatel  
a přívětivé město pro jeho návštěvníky

## PRoMT III.

LISTOPAD 2020

**Zadavatel:**

Město Tachov  
Hornická 1695  
347 01 Tachov  
zastoupené odborem rozvoje a investic

**Zpracovatel a odpovědný řešitel:**

Západočeská univerzita v Plzni  
Fakulta ekonomická  
Středisko pro výzkum regionálního rozvoje  
Univerzitní 8  
306 14 Plzeň

Garant a zodpovědný řešitel:  
doc. RNDr. Jiří Ježek, Ph.D.

Spoluřešitelé:  
RNDr. Jan Kopp, Ph.D.  
Mgr. Martin Kebza  
RNDr. David Vogt, Ph.D.

**Spoluřešitelé za město Tachov:**

Ing. Helena Červinková	vedoucí odboru rozvoje a investic, koordinátor projektu
Pavel Bluma	vedoucí úseku investic
Mgr. Jan Straka	zastupitel města, předseda komise rozvoje Rady města Tachova
PhDr. Jana Hutníková	ředitelka Muzea Českého lesa v Tachově p.o.
Mgr. Petr Vrána	zastupitel města, ředitel Sportovní zařízení města Tachova p.o.
PhDr. Mgr. Jiří Nenutil	advokát, ředitel Institutu paměti společnosti a krajiny, o.p.s.

Zpracováním podkladových materiálů se na tvorbě PRoMT III. podíleli také další odpovědní pracovníci z odborů MěÚ Tachov a městských organizací.

## SEZNAM POUŽITÝCH ZKRATEK

CLLD – Komunitně vedený místní rozvoj

ČOV – Čistička odpadních vod

ČSÚ – Český statistický úřad

DN – Jmenovitý průměr (v mm)

EU – Evropská Unie

CHKO – Chráněná krajinná oblast

ICT – Informační a komunikační technologie

MAS – Místní akční skupina

MěKS – Městské kulturní středisko

MěÚ – Městský úřad

MHD – Městská hromadná doprava

MPZ – Městská památková zóna

ORI – Odbor rozvoje a investic

ORP – Obec s rozšířenou působností

poltc. – budova Polikliniky Tachov ve Václavské ulici č. 1560

PPP – projekty veřejně – soukromého partnerství

PRoMT – Program rozvoje města Tachova

$Q_5, Q_{20}, Q_{100}$  – Průtok pěti/ dvaceti/ stoleté vody

REVIS – Regionální a informační vzdělávací středisko Tachov

RUD – Rozpočtové určení daní

TEO – Sdružení pro rozvoj technického odborného vzdělávání a rozvoj lidských zdrojů v regionu

ÚPD – Územně plánovací dokumentace

ÚSES – Územní systém ekologické stability

VAK – Vodárny a kanalizace

ZČU – Západočeská univerzita v Plzni

# OBSAH

Úvod – Proměny města a návaznost na předchozí rozvojové programy .....	7
1. Strategický plán, informační zdroje a postup zpracování .....	10
1.1 Použité informační zdroje .....	11
1.2 Způsob zpracování Programu rozvoje města Tachova III .....	12
1.3 Program zasedání pracovní skupiny .....	12
2. Situační analýza města Tachova .....	13
2.1 Historický vývoj města .....	13
2.2 Přírodní a technické předpoklady rozvoje města .....	14
2.2.1 Povodňové riziko .....	15
2.2.2 Kvalita ovzduší .....	16
2.2.3 Ochrana vod .....	16
2.2.4 Ekologické zátěže .....	16
2.2.5 Odpadové hospodářství .....	16
2.2.6 Využití půdy a ekologická stabilita krajiny .....	17
2.2.7 Technická infrastruktura .....	17
2.2.8 Vodovod a úpravna vody .....	17
2.2.9 Kanalizace a čištění odpadních vod .....	18
2.2.10 Zemní plyn .....	18
2.3 Obyvatelstvo .....	18
2.3.1 Dlouhodobý vývoj města .....	18
2.3.2 Prognóza populačního vývoje .....	20
2.3.3 Věková struktura .....	22
2.3.4 Domácnosti .....	25
2.3.5 Bydlení, byty a jejich vybavenost .....	26
2.3.6 Bytová výstavba .....	26
2.3.7 Cizinci .....	27
2.4 Ekonomika a trh práce .....	28
2.4.1 Nezaměstnanost .....	29
2.4.2 Dojíždka a vyjíždka do zaměstnání .....	31
2.5 Doprava .....	32
2.5.1 Silniční doprava .....	32

2.5.2	Železniční doprava.....	33
2.5.3	Letecká doprava .....	33
2.5.4	Plány a potřeby rozvoje dopravní infrastruktury .....	33
2.6	Občanská vybavenost.....	34
2.6.1	Zdravotní služby ve spádovém regionu města Tachova.....	34
2.6.2	Zdravotnická záchranná služba Plzeňského kraje (ZZS PK).....	37
2.6.3	Sociální služby a další návazné služby dostupné v Tachově .....	37
2.6.4	Další navazující služby dostupné ve městě.....	40
2.6.5	Školství.....	42
2.6.6	Kultura .....	43
2.6.7	Rekreace a sport.....	44
2.7	Cestovní ruch.....	44
2.8	Kriminalita a bezpečnost ve městě.....	45
2.9	Hospodaření města Tachova v letech 2013 až 2019 .....	47
2.9.1	Analýza rozpočtových příjmů .....	48
2.9.2	Analýza rozpočtových výdajů .....	50
2.9.3	Financování rozpočtu .....	51
2.9.4	Rozpočtové úkoly na období 2021–2030 .....	52
3.	Přehled plnění programu rozvoje města Tachova 2014–2020 (PRoMT II) .....	54
3.1	PRIORITA I. Rozvoj a péče o občanskou společnost a lidské zdroje .....	54
3.2	PRIORITA II. Péče o životní prostředí, majetek města a jeho údržbu a udržitelnost.....	57
3.3	PRIORITA III. Regionální rozvoj dopravy a komunikačních technologií.....	59
3.4	PRIORITA IV. Rozvoj udržitelného cestovního ruchu a marketingu města .....	62
3.5	PRIORITA V. Rozvoj a stabilizace místních podnikatelských aktivit.....	65
3.6	Přehled realizovaných projektů z dotačních titulů v letech 2014 až 2019.....	66
4.	Hodnocení města Tachova – výsledky dotazníkových šetření .....	71
4.1	Výsledky dotazníkového šetření obyvatel města Tachova.....	71
4.1.1	Identita Tachova a vztah jeho obyvatel k městu.....	72
4.1.2	Hodnocení města Tachova podle vybraných kritérií.....	75
4.1.3	Vývoj hodnocení města Tachova podle vybraných kategorií v letech 2003 až 2019/2020 .....	83
4.2	Výsledky dotazníkového šetření žáků vyšších ročníků ZŠ a studentů středních škol v Tachově. ....	91
4.3	Výsledky dotazníkového šetření studentů Západočeské univerzity v Plzni (jako nerezidentů) .....	96
4.4	Srovnávací analýza Tachova s vybranými malými městy v ČR .....	99

4.5	Hodnocení trendů budoucího vývoje města Tachova (do roku 2030) členy pracovní skupiny	103
5.	Analýza silných a slabých stránek, hrozeb a příležitostí města Tachova.....	105
5.1	Silné stránky .....	105
5.2	Slabé stránky .....	105
5.3	Hrozby .....	106
5.4	Příležitosti.....	107
6.	Návrhová část Programu rozvoje města Tachova .....	108
6.1	Vize rozvoje města Tachov .....	108
6.2	Dlouhodobé cíle rozvoje města Tachova .....	108
6.3	Principy efektivního strategického řízení města .....	108
6.4	Scénáře rozvoje města Tachova do roku 2030.....	110
6.5	Tachov prosperující (optimistický scénář).....	110
6.6	Tachov stagnující (pesimistický scénář).....	111
6.7	Priority rozvoje města Tachova .....	112
6.7.1	PRIORITA I. Rozvoj a péče o občanskou společnost a lidské zdroje .....	113
6.7.2	PRIORITA II. – Péče o životní prostředí, technickou infrastrukturu, majetek města a jeho údržbu a udržitelnost .....	116
6.7.3	PRIORITA III. - Regionální rozvoj dopravy a komunikačních technologií.....	118
6.7.4	PRIORITA IV. Rozvoj udržitelného cestovního ruchu a marketingu města .....	120
6.7.5	PRIORITA V. Rozvoj a stabilizace místních podnikatelských aktivit.....	121
7.	Implementační část Programu rozvoje města Tachova (PRoMT III) .....	122
7.1.1	Metodika zpracování Akčního plánu .....	122
	Opatření a projekty .....	124
7.1.2	Institucionální zajištění.....	126
7.1.3	Koordinátor projektu.....	126
7.1.4	Tajemník .....	126
7.1.5	Odbor rozvoje a investic (dále jen ORI).....	126
8.	Možnosti financování aktivit Programu rozvoje města Tachova ze strukturálních fondů EU po roce 2020.....	127

## Úvod – Proměny města a návaznost na předchozí rozvojové programy

Tachov je město s bohatou historií i živou přítomností a dobré místo pro bydlení a aktivní život. Městská památková zóna historického centra města tvoří zachovalý městský hradební systém, historické kostely, zámek a mnoho budov, které pamatují historii. Obchodní síť zajišťuje obyvatelům i návštěvníkům města dostatečný sortiment základního zboží (zejména drogerie a potraviny). V ostatních komoditách není nabídka zboží ideální a z tohoto důvodu musí obyvatelé dojíždět do velkých center. Oproti předchozím obdobím se zvýšil počet dokončených bytů. Tento trend souvisel s růstem ekonomiky v regionu, kdy na Tachovsko směřoval velký objem přímých investic, zvláště v oblasti průmyslu a logistiky. Ve srovnání s předchozími obdobími se snížila nezaměstnanost a zlepšila životní úroveň obyvatel.

O společenský, sportovní a kulturní život ve městě se stará řada místních organizací: např. Městské kulturní středisko, Komunitní centrum, REVIS, MAS Zlatá cesta, o.p.s., Muzeum Českého lesa, sportovní kluby, Základní umělecká škola s dětským pěveckým sborem atd. K tomu jsou k dispozici společenský sál MŽE, kinosál, budovy Komunitního centra, budova REVIS, Jízdárna ve Světcích a další objekty. V městské památkové zóně postupně probíhá oprava památkově chráněných objektů (kostely, domy, hradby) a připravuje se rekonstrukce náměstí a přilehlých ulic. Malebná niva řeky Mže se stavbou starobylého mlýna, tachovským zámekem s turistickou expozicí a bývalým zámeckým parkem, vytváří zónu odpočinku a rekreace. Podél řeky zaujme památná alej, po které je krásná procházka až k unikátní stavbě, kterou je areál Národní kulturní památky Windischgrätzovy jízdárny ve Světcích. Díky městu Tachov a využívání Programu záchranu architektonického dědictví a dalších dotačních programů je jízdárna, která byla ještě v roce 2000 v havarijním stavu, zachována pro další generace. Objekt již dnes slouží kulturním a společenským akcím a organizovaným turistickým prohlídkám. Aktuálně probíhá instalace stálé expozice zaměřené na kovářství a připravuje se kompletní dokončení stavebních úprav a vybavení areálu. K procházce zve rovněž alej ve východní části Tachova vedoucí k prameni železité minerální vody. Alej je součástí městské okružní cyklotrasy č. 2200 a je využívána nejen pěšími a cyklisty, ale také in-line bruslaři.

Okolí Tachova, které se nachází zčásti v území Chráněné krajinné oblasti Český les, poskytuje velké možnosti pro turistiku a aktivní pobyt v přírodě. Například několik naučných stezek, rozhleden, cyklotras a zejména cyklotrasa 2171, která vede Algainým údolím k přehradě Lučina, dále přes obec Milíře a Zlatý potok, kde je chata Ski klubu s občerstvením a servisem pro turisty. Dále pokračuje přes hraniční Křížový kámen do bavorského lyžařského střediska pro běh na lyžích s umělým zasněžováním Silberhütte, kde navazuje na cyklotrasy na německé straně.

Sportovní areál, který sousedí s centrem města a protéká jím řeka Mže, nabízí všem vyznavačům pohybu bohatou nabídku aktivit. V souladu se zpracovanou architektonicko-urbanistickou studií byl areál postupně dobudován s využitím fondů EU i dalších dotačních titulů. Je zde krytý plavecký bazén a v jeho sousedství venkovní bazén s atrakcemi a vodou přihřívanou solárními kolektory. Dále je zde bezbariérově přístupný krytý zimní stadion s bowlingem a restaurací. Před zimním stadionem se nachází minigolf a dětské hřiště. Dvě travnatá a jedno hřiště z umělé trávy vytvářejí vynikající podmínky nejen pro rozvoj kopané, ale také pro školní a rekreační tělesnou výchovu a sport. Fotbalové hřiště na hlavním stadionu je olemováno atletickou drahou a sektory s umělým povrchem. V sportovním areálu je také umístěn objekt Zázemí pro cyklotrasy a příhraniční cestovní ruch, ve kterém jsou šatny, servis kol, klubovny a střelecké sektory pro lukostřelbu a pro střelbu ze vzduchových a krátkých kulových zbraní. Objekt je olemován arboretem s informačními panely, altánem a ukázkou nerostů a dřevin z oblasti Českého a Bavorského lesa a s provazovou pyramidou pro děti. V sousedství je betonový skatepark.

V areálu dále najdeme tenisové kurty a sportovní halu. Vystavěly a rekonstruovaly se zde parkoviště a komunikace, které vedou až k discgolfovému hřišti a lyžařské sjezdovce s vlekem. Odtud pokračuje nově vybudovaná asfaltová cyklostezka do osady Světce, čímž se vytvořily další možnosti pro in-line bruslení.

Velká pozornost je věnována také dětem a mládeži. U základních škol v Hornické a v Zářečné ulici byla vybudována víceúčelová hřiště a v Hornické rovněž dopravní hřiště. U všech městských mateřských školek jsou hřiště s pohybovými prvky pro děti.

Bývalá školní budova ve Školní ulici byla s výrazným podílem fondů EU rekonstruována na vzdělávací centrum, REVIS. Zde se mohou vzdělávat na kurzech a dalších aktivitách, které REVIS pořádá, občané Tachova a širokého okolí. Deset dvouúžkových pokojů také umožňuje využití objektu nejenom pro dlouhodobější semináře a kurzy, ale také pro aktivity cestovního ruchu.

Na místě odstraněné továrny na úpravu ryb „Rybena“ v sousedství historického centra, byly s přispěním dotací EU vybudovány nové komunikace, parkoviště pro přestup na veřejnou dopravu a objekty Komunitního centra. Město Tachov postavilo dva domy s pečovatelskou službou, které slouží pro zajištění bydlení a poskytování sociálních služeb podle individuálních potřeb osob, které mají zvláštní potřeby v oblasti bydlení z důvodů zdravotních či z důvodu pokročilého věku. Ve spolupráci s firmami zajišťujícími kabelovou televizi a internetové připojení je ve městě postupně budována síť z optického kabelu pro rozvoj komunikačních technologií a přenos informací, včetně kamerového systému. Dále byly realizovány projekty na snížení energetické náročnosti vybraných městských objektů a zařízení.

Výstavba a obnova objektů a staveb, vytvořila nové prostory a možnosti pro zvýšení kvality života nejenom obyvatel Tachova, ale i návštěvníků města. Výše jsou uvedeny jen některé příklady, které byly obsaženy v minulých programech rozvoje a byly realizovány. Na realizaci projektů bylo za posledních dvacet let získáno pro město Tachov z dotací více než 470 mil. Kč. Tím se město v této oblasti řadí mezi přední v Plzeňském kraji.

Pro zpracovávání rozvojových strategií, podporu jejich realizace a k rychlejšímu přibližování města k vyspělým standardům, byl založen Odbor rozvoje a evropské integrace města Tachova, v jehož činnosti po reorganizaci městské struktury pokračuje od roku 2017 Odbor rozvoje a investic. Jeho úkolem je také zpracovávání projektových žádostí do dotačních titulů a zajištění jejich realizace. Odbor také zajišťuje zpracovávání rozvojových dokumentů. Byly zpracovány potřebné urbanisticko-architektonické studie, rozvojové analýzy a koncepční studie, na jejichž základě se rozvoj města realizuje. Všechny tyto dokumenty projednalo Zastupitelstvo a Rada města Tachova. Jedná se především o tyto dokumenty:

- 1) Program rozvoje města Tachova (PRoMT zpracovaný v r. 2003)
- 2) Program rozvoje města Tachova 2014–2020 (PRoMT II.)
- 3) Urbanisticko-architektonická studie městské zóny III. západ
- 4) Urbanisticko-architektonická studie sportovního areálu
- 5) Urbanisticko-architektonická studie sídliště Rapotínská
- 6) Strategický marketing města Tachova
- 7) Koncepce regenerace městské památkové zóny Tachov na období 2003–2009, 2010–2015 a 2016–2020
- 8) Urbanistická studie městské památkové zóny
- 9) Koncepce rozvoje ICT města Tachova – Analýza současného stavu a Návrh cílového stavu



- 10) Analýza příhraničního regionu Český Les – sever a Český Les – jih z pohledu potřeb rozvoj cestovního ruchu
- 11) Analýza stavu komunikací ve vybraných obcích
- 12) Projekt dopravy v klidu v MPZ
- 13) Územní studie krajiny obce s rozšířenou působností Tachov
- 14) Studie protipovodňových opatření včetně přírodě blízkých protipovodňových opatření města Tachov

Program rozvoje města Tachova jako střednědobý dokument je každý rok aktualizován a konkretizován Akčním plánem rozvoje města Tachova. Zde jsou již záměry uvedeny tak, aby s předstihem sloužily jako podklady ke zpracování podkladů k projektovým žádostem na dotační tituly a k realizaci jednotlivých částí plánu ve vazbě na rozpočet města.

Další zásadní rozvojové dokumenty zpracovala Místní akční skupina Zlatá cesta, jejímž aktivním a zakládajícím členem je město Tachov. Na jejich základě získala MAS dotace z EU na rozvoj regionu. Z těchto dotací vypisuje výzvy na předkládání žádostí o dotace pro obce, podnikatele a neziskové organizace z regionu.

- LEADER 2007
- Strategický plán LEADER – Společnou cestou k prosperitě 2007–2013
- Strategie komunitně vedeného místního rozvoje 2014–2020

# 1. Strategický plán, informační zdroje a postup zpracování

Strategický plán představuje společnou dohodu, kam se má město dlouhodobě rozvíjet, na co má klást důraz, jaké příležitosti má využít a jakým ohrožením čelit. Strategický plán obsahuje nejenom úkoly pro místní samosprávu, ale také cíle, které mohou naplňovat neziskové organizace, podnikatelé, občané. Spolu s územním plánem a rozpočtem se jedná o jeden z nejdůležitějších nástrojů řízení města.

Strategický plán rozvoje města je založen na mezinárodně uznávaných principech udržitelného rozvoje, tj. vyváženém rozvoji ekonomických a sociálních aspektů s důrazem na ochranu životního prostředí. Zohledňuje konkrétní problémy obyvatel města, neziskových organizací a podnikatelských subjektů ve městě. Strategický plán je moderním nástrojem řízení rozvoje společnosti a také podmínkou pro získávání finančních prostředků z Evropské unie pro konkrétní projekty.

Program rozvoje města Tachova:

- zaručuje, že město bude **dlouhodobě naplňovat svůj hlavní účel**, smysl, tedy zajištění vysoké **kvality života pro obyvatele a atraktivnost pro návštěvníky**,
- **mobilizuje vlastní zdroje a přispívá k jejich efektivnímu využívání**, odkrývá skryté zdroje (lidské, finanční) a včas a správně reaguje na změny v okolním prostředí,
- významně **posiluje schopnosti města absorbovat externí finanční prostředky pro konkrétní projekty** (nejen z Evropské unie), a tím i zvyšuje konkurenceschopnost města získat co nejvíce prostředků na realizaci projektů, které přispějí k naplnění stanovených cílů,
- přináší jednoznačnou **úsporu prostředků** vynakládaných na rozvoj města včetně lidské kapacity – eliminuje překryvy a nepodstatné činnosti, které nepřispívají k žádoucímu rozvoji města,
- zajišťuje, že **rozvoj města bude systematický, vyrovnaný**, bude směřovat k jasně pojmenovaným cílům,
- **řeší rozvoj komplexně** a umožňuje, aby nedocházelo k zásadním konfliktům v rozvoji jednotlivých oblastí života města (doprava, ochrana životního prostředí, památky, kultura a sport, sociální záležitosti, zdraví, podnikání, zaměstnanost a další), cíle zohledňují potřebu vyváženého rozvoje ekonomických a sociálních aspektů a ochranu životního prostředí, přírodních zdrojů a historických památek,
- **stanovuje** dlouhodobé a střednědobé **priority** v rozvoji města,
- **zohledňuje konkrétní problémy** obyvatel města, podnikatelských subjektů, významných organizací, provozovatelů služeb, neziskových organizací ve městě,
- **pomáhá dosáhnout konsensu** v hlavních otázkách, které město musí řešit, je nástrojem pro komunikaci s veřejností a partnery ve městě – jsou pojmenovány společné cíle rozvoje města a cesty jejich dosažení,
- na základě prováděné evaluace lze jasně prezentovat, jak město postupuje v naplňování stanovených cílů a přijímat opatření, pokud postup není takový, jak bylo naplánováno,

- je významným **manažerským nástrojem řízení**, vodítkem pro rozhodování sumarizujícím podstatné skutečnosti a potřeby města.

## 1.1 Použité informační zdroje

Při tvorbě tohoto strategického dokumenty byly použity četné informační zdroje, a to především:

- Strategie regionálního rozvoje České republiky 2021+
- Koncepce rozvoje venkova
- Politika územního rozvoje České republiky
- Program rozvoje Plzeňského kraje 2014-2020 a další koncepční a strategické dokumenty Plzeňského kraje
- Zásady územního rozvoje Plzeňského kraje
- Dokumenty přeshraniční spolupráce
- Vybrané údaje Českého statistického úřadu
- Strategie rozvoje místní akční skupiny Zlatá cesta

Dále byly použity interní dokumenty města Tachova

- Programy rozvoje města Tachova 2004-2013 a 2014-2020
- Územní plán města
- Rozpočty města (2010-2020)
- Studie proveditelnosti přírodě blízkých protipovodňových opatření
- Relevantní urbanistické studie a projektové dokumenty
- Strategické záměry organizací zřízených městem

Kromě toho bylo uspořádáno rozsáhlé dotazníkové šetření obyvatel města. Speciální pozornost byla přitom věnována studentům základních a středních škol. Cílem výzkumu bylo zjistit, jak město vnímají, jak hodnotí bydlení, pracovní a volnočasové možnosti. Dotázáni byli také nerezidenti, studenti Západočeské univerzity v Plzni, jestli si dokáží představit život a práci v Tachově. Při hodnocení rozvojového potenciálu města Tachova jsme využili také starší dotazníková šetření provedená v roce 2003 a 2013, která nám umožňují porovnat některá hodnocení v časové perspektivě. Využili jsme také výsledky podobných dotazníkových šetření realizovaných Západočeskou univerzitou v Plzni ve čtyřech dalších malých městech: v Broumově (okres Náchod), Čelákovících, Mariánských Lázních a Moravských Budějovicích (okres Třebíč).

## 1.2 Způsob zpracování Programu rozvoje města Tachova III

Program rozvoje města Tachova III byl zpracován v období od května 2019 do listopadu 2020 (tj. 19 měsíců) podle standardní metodiky. Po analýze dílčích problémových oblastí byla vytvořena SWOT analýza (analýza silných a slabých stránek, příležitostí a hrozeb). Poté byla identifikována vize rozvoje města a strategické (dlouhodobé) cíle rozvoje města. Kromě toho byly navrženy dva scénáře budoucího rozvoje města – Tachov prosperující a Tachov stagnující. Nakonec bylo identifikováno v souladu s předchozími programy (PRoMT I a PRoMT II) pět prioritních oblastí rozvoje a navržena opatření, jak stanovených cílů dosáhnout.

Za účelem zpracování Programu rozvoje města Tachova III byla vytvořena pracovní skupina schválená Radou města Tachova. Podklady pro program poskytly i Komise rozvoje Rady města, organizace zřizované městem a další odbory MěÚ.

## 1.3 Program zasedání pracovní skupiny

16. 5. 2019 – projednání způsobu zpracování Programu rozvoje města, vyhodnocení úspěšnosti PRoMT II

26. 6. 2019 – diskuse zdrojů dat a informací, příprava dotazníkového šetření a způsobu jeho realizace

2. 9. 2019 – diskuse první části situační analýzy, diskuse navržených dotazníků a způsobu realizace a vyhodnocování dotazníkového šetření

4. 12. 2019 – diskuse situační analýzy a předběžných výsledků dotazníkového šetření

12. 3. 2020 – diskuse SWOT analýzy a výsledků dotazníkového šetření

2. 7. 2020 – diskuse rozvojové vize a strategických cílů rozvoje města Tachova včetně jeho scénářů

10. 9. 2020 – diskuse návrhu opatření

Program rozvoje města Tachova PRoMT III projednala dne 2.12.2020 Rada města Tachova a dne 14.12.2020 byl schválen městským zastupitelstvem.

## 2. Situační analýza města Tachova

Počátečním krokem zpracování „Programu rozvoje města Tachova III“ bylo zpracování výchozí situační analýzy. Bylo využito písemných materiálů již dříve zpracovaných projektů a studií a dále relevantních informací z veřejně dostupných zdrojů uvedených v soupisu použitých podkladů.

### 2.1 Historický vývoj města

Tachov leží při západní hranici Čech, při východním úpatí Českého lesa, v široce rozevřeném údolí řeky Mže. Město vzniklo při brodu, jímž Norimberská cesta přecházela právě řeku Mži. Prvně se Tachov připomíná ve falzu zakládající listiny kladrubského kláštera k roku 1115.

Město Tachov se rozkládá v tzv. tachovské brázdě v nadmořské výšce 483 m. Město je nedílnou součástí okolního regionu, jehož se stalo přirozeným centrem. Před zrušením okresních úřadů s účinností od 1. 1. 2003 bylo město Tachov okresním městem, po reformě státní správy a samosprávy se stalo obcí vyššího typu s přenesenou pravomocí výkonu státní správy. Město Tachov je zároveň spádovou oblastí pro blízké obce.

Lokalita s názvem Tachov je písemně doložena k roku 1115 resp. 1126. Tehdy jde o hrad v místě dnešního zámku a ves při něm v prostoru severně nad dnešním historickým jádrem Tachova, k níž náležel i kostel nacházející se v prostoru dnešní goticko-renesanční stavby kostela sv. Václava. Z textu zprávy lze však předpokládat starší historii osídlení této lokality. Sídlo vzniká na komunikaci směřující ze severovýchodu k jihozápadu země, jež je později známa jako zlatá (nebo také norimberská) cesta spojující hlavní město království – Prahu se sídly v říši – Regensburgem a Norimberkem. Hrad je založen jako opevněné místo na této cestě v blízkosti zemské hranice.

V poslední třetině 13. století zde Přemysl Otakar II. zakládá královské město, jež je takto poprvé písemně doloženo k roku 1285 a v majetku koruny, přes časté zástavy, zůstává až do století 17. Za panování Karla IV. zažívá město velký rozvoj mimo jiné i v souvislosti s tím, že panovník určuje tuto větev Zlaté cesty jako tu, která má být při cestách do říše využívána a sám tak (včetně opakovaného nocování v Tachově) činí.

Dalším mezníkem v historii města bylo období husitských nepokojů. Dodnes je připomínána bitva u Tachova, která se odehrála v roce 1427, v níž husitská vojska rozprášila křižácké vojsko a Tachov byl husity obsazen.

Dramaticky historii i postavení města mění události války třicetileté. Nejen, že je značně poškozeno nájezdy i pobyty vojsk obou válčících stran. Především však přestává být městem královským a stává se městem poddanským, obyvatelé jsou násilně rekatolizováni a je dokončena již ve středověku započatá germanizace.

Na konci 18. století se tachovské panství dostává do držení Windischgrätzů, kteří nákladně přestavěli tachovský hrad na klasicistní zámek a zasadili se o rozvoj svého panství. Tachovský velkostatek dosáhl úctyhodné rozlohy a obsahoval mimo města řadu vsí a dvorů. Dále zde byla vystavěna významná kulturní památka – jízdná. Rozvíjí se průmysl dřevařský, perleťářský, je zřízena státní tabáková továrna a město je napojeno na železniční trať. V roce 1869 měl Tachov 3857 obyvatel, kteří žili v 505 domech.

Po vzniku 1. Československé republiky do národnostně prakticky zcela německého města přicházejí čeští obyvatelé, především státní zaměstnanci, v nejrůznějších oblastech života. Přes občasná národnostní třenice zde relativně bezproblémově koexistují čeští menšináři s německou většinou. Roku 1930 dosáhl počet obyvatel Tachova 7000, z nichž několik stovek se hlásí k

národnosti české. V důsledku ničivé hospodářské krize a nástupu nacismu v sousedním Německu se situace v regionu i městě radikalizuje, narůstají projevy nacionální i rasové nesnášenlivosti a proti-republikových postojů, což nakonec vede k odtržení území od ČSR a připojení k Německu. Za války je město postiženo odchodem mužů na frontu, nucenou prací obyvatel nacisty obsazených území a zajatců, pochody smrti vězňů koncentračních táborů i ničivým náletem z února 1945. Po 2. světové válce je v důsledku předchozích událostí odsunuto německé obyvatelstvo a město je dosídleno z českého vnitrozemí i Čechy z jiných států Evropy.

Po únoru 1948 vzniká v Československu tzv. socialismus a v důsledku rozdělení světa na Východní a Západní blok se město ocitá v těsné blízkosti Železné opony. Jako území při hranici zároveň získává podporu centrální moci pro rozvoj některých odvětví, především velkokapacitního zemědělství, jež až do počátku 90. let zaměstnává podstatnou část obyvatel města i regionu. Dále se rozvíjí zpracování plastů, dřevařská a kožedělná výroba a v blízkosti města i těžba uranové rudy. Postupně také narůstá občanská vybavenost a vznikají nová sídliště. Rozvoji města velmi pomohla reforma státní správy, kdy se od roku 1960 stává okresním městem nově vzniklého, teritoriálně rozšířeného okresu.

Nové příležitosti i nové problémy před město klade změna politických a společenských poměrů po roce 1989. Je nutno hledat nové formy zaměstnanosti, zároveň otevření hranic přináší řadu příležitostí. Péčí městské samosprávy a za využití nejručnějších dotací jsou opravovány památky, budována technická a dopravní infrastruktura, městská sportoviště na špičkové úrovni a realizována celá řada dalších investičních akcí.

## 2.2 Přírodní a technické předpoklady rozvoje města

Město Tachov vzniklo ve vyvýšené poloze nad údolím řeky Mže. Vzhledem k dnešnímu rozsahu zastavěného území města a rozloze celého katastru (4 095 ha), včetně menších sídel v administrativních hranicích pod správou městského úřadu, je třeba sledovat přírodní podmínky pro rozvoj města v širším krajinném kontextu.

Území katastru města je budováno starými, zejména metamorfovanými horninami – rulami. Ve východní části katastru města přechází území do tzv. Tachovské brázdy tvořené variskými intruzivy (porfyrickými biotitickými granity). V zájmovém území je mezi geologicky zajímavými lokalitami evidován výchoz křemenného valu na Světeckém vrchu (616 m n. m.) s povrchovými projevy po historické těžbě křemene. Lokalita je zpřístupněna naučnou stezkou Světecký vrch. Region je součástí Česko-bavorského geoparku, na území Tachovska reprezentovaného Národním geoparkem GeoLocí. Význam geoparku spočívá v ochraně geologických fenoménů a jejich společné propagaci pro cestovní ruch. K tomuto účelu byly také v Tachově zřízeny dvě venkovní expozice s geologickou tematikou, ukázkami hornin s doprovodnými informačními tabulemi a naučná stezka Světecký vrch.

Směrem od západu k východu se území snižuje do Podčeskoleské pahorkatiny. Přejít mezi náhorní částí pohoří a tektonickou sníženinou tzv. Tachovské brázdy se projevuje relativně vyššími výškovými rozdíly. Centrum Tachova leží v nadmořské výšce 500 m n. m. Nejnížší místa území v údolí Mže pod Tachovem leží přibližně ve výšce 465 m n. m.

Území města Tachov se nachází v členitém reliéfu, svažujícím se do údolí Mže, zejména před Tachovem na západě. Údolní svahy jsou místy rozčleněny údolními zářezy zahloubených přítoků Mže. Reliéf vytváří předpoklad atraktivního krajinného i urbanistického rázu města. Zároveň však sklonité pozemky, využívané jako orná půda, vykazují riziko vodní eroze. V půdním pokryvu převažují kambizemě (hnědé lesní půdy), zejména kyselé, místy eutrofní.

Území města leží v částečném srážkovém stínu Českého lesa (550–620 mm srážek ročně). Podmínky pro zimní sporty jsou limitované nižší nadmořskou výškou Českého lesa (ve srovnání se Šumavou), přičemž se počet dní s výskytem sněhové pokrývky bude patrně snižovat podle pozorovaných i prognózovaných klimatických trendů.

Průměrná roční teplota dosahuje 7 °C. Průměrná roční teplota se za posledních deset let odchýlila v některých letech od průměru až o +2 °C. Klimatické změny v režimu teplot, srážek nebo výskytu sněhové pokrývky budou mít dále silící vliv na sektory zemědělství, lesnictví, vodního hospodářství, energetiky a cestovního ruchu.

Mže tvoří hydrografickou osu území, je hlavním recipientem, zdrojem vody a také rizikovým faktorem pro vznik povodní (vymezené záplavové území v říční nivě). Zásoby podzemní vody na území města nejsou významné, převážně pouze v podobě puklinové podzemní vody. Nejvýznamnějším vodárenským zdrojem je nádrž Lučina vybudovaná na horním toku Mže. Kromě zásoby vody je nádrž důležitá ke stabilizaci minimálních průtoků a částečnému omezení vlivu povodní.

## 2.2.1 Povodňové riziko

Nejvyšší vodnost toků je podle hydrologického režimu spojena s táním sněhu (únor–duben), nejméně vodný je konec léta a podzim (srpen–říjen). Uvedené typické rozdělení vodnosti však podléhá vlivu klimatických změn, zejména dochází ke snížení významu jarních povodní z tání sněhu a zvýšení vlivu jednotlivých oblev nebo i dešťových příčinných událostí během zimy.

Nejvýznamnější přírodní riziko představuje riziko povodní na Mži v Tachově. Této problematice byla věnována pozornost v podrobné studii proveditelnosti vybraných protipovodňových opatření (Aquatest, 2011). Z analýz v rámci studie vyplývá, že při  $Q_{20}$  dochází k místním rozlivům v blízkosti sportovního areálu, ale nedochází k zaplavení zástavby. Ve spodní části své trasy městem se Mže při  $Q_{20}$  rozlévá do větší šířky a může dojít k zaplavení cca 5 domů. Při  $Q_{100}$  Mže zaplavuje sportovní areál umístěný mezi dvěma rameny řeky, dále také část zástavby podél ulice Pobřežní a Rokycanova a části ulice Zahradní. Ve spodní části Tachova se Mže při  $Q_{100}$  rozlévá do zahrad, a kromě několika domů zaplavuje také průmyslové areály na obou březích. Pod Tachovem, na levém břehu, dochází k zaplavení horní části chatové kolonie, a to při průtoku větším než  $Q_{20}$ . Ve spodní části chatové kolonie dochází k rozlivům při průtoku menším než  $Q_5$ . Dále Mže při průtoku zájmovým územím ohrožuje rozlivem již při  $Q_5$  jeden dům v Klíčově, při  $Q_{100}$  několik domů v Josefově Huti a dále také části chatových kolonií v dalším úseku při  $Q_5$  až  $Q_{100}$  (Aquatest, 2011).

Město má plán protipovodňových opatření, který bude postupně realizovat. Studie proveditelnosti vybraných protipovodňových opatření včetně přírodně blízkých protipovodňových opatření města Tachova navrhuje výstavbu poldru, hydromorfologické úpravy břehů toku a nivy, zkapacitnění toku realizací přírodních povodňových berem, ochranu území výstavbou ochranných hrází různého typu a úpravy stávajících zdí a objektů pro zajištění povodňové ochrany – zesílení, navýšení, utěsnění (Aquatest, 2011).

Zvýšenou pozornost je třeba věnovat bystřinným tokům jako zdroji povodňového rizika a zvýšeného pohybu splavenin. Území města se nachází zčásti na svažitéch plochách a územní plán proto řeší také bezpečné svedení přívalových srážek. V krajině na katastrálním území Tachova bylo identifikováno pět míst s kritickou koncentrací odtoku při intenzivních srážkách. Kritická koncentrace odtoku, zejména v souvislosti s bloky orné půdy na severu území a na jihozápadě, může přispívat k ohrožení zástavby tekoucí vodou (EKOTOXA s.r.o., 2018).

## **2.2.2 Kvalita ovzduší**

Kvalita ovzduší není zatížena velkými bodovými ani významnými liniovými zdroji znečištění. Město Tachov má relativně nižší kvalitu ovzduší než okolní krajina (např. pevné částice PM<sub>10</sub> a benzo[a]pyren). Ve městě v místech vyšší koncentrace dopravy mohou být imisní situace zhoršeny i vlivem špatných rozptylových podmínek v údolí Mže. Na území města neprobíhá systematický monitoring ovzduší.

## **2.2.3 Ochrana vod**

Kvalita vody v povrchových tocích je díky poloze v pramenné oblasti převážně na úrovni II. třídy jakosti vody, Mže pod Tachovem na úrovni III. třídy jakosti vody. Je třeba věnovat pozornost kvalitě vody v drobných recipientech, do kterých jsou zaústěny místní kanalizace. Podařilo se zkvalitnit úroveň odkanalizování obcí a účinnost čištění odpadních vod (zejména u ČOV města Tachova, dokončené v roce 2012). Pozornost je třeba také věnovat plošným zdrojům znečištění na plochách orné půdy, kde může docházet k intenzivnějšímu smyvu při zapojení povrchového odtoku. V tomto smyslu je rizikové území na severu katastru a na jihozápadě.

## **2.2.4 Ekologické zátěže**

Území není zasaženo ekologickými zátěžemi většího rozsahu. Ekologická zátěž je evidována v lokalitě firmy RESPO, s.r.o. Malý Rapotín. Areál je používán na zpracování medu ve sklepní úrovni se skladem LTO a kotelnou. Ve vzdálenosti 2 km od lokality jsou významné odběry povrchových vod, dále do 50 m od areálu využívané zemědělské plochy. Došlo zde k havarijnímu úniku kyseliny mravenčí, ohnisko znečištění nebylo zjištěno, přesto byla lokalita určena jako potenciálně nebezpečná. V roce 2005 byl odsouhlasen projekt sanace a monitoringu. U podzemních vod byla zjištěna kontaminace anorganickými látkami, u zemin kontaminace NEL. Nápravné opatření je nutné (EKOTOXA s. r. o. 2018). Dále je nutno zajistit likvidaci nádrží na topný olej v areálu polikliniky Tachov, které zůstaly po přechodu vytápění na zemní plyn osazeny pod úrovní terénu vedle polikliniky. Zařízení je v majetku města.

## **2.2.5 Odpadové hospodářství**

Město Tachov má odpovídající systém zajištění odpadového hospodářství, včetně nově vybudovaného centrálního sběrného dvora, který slouží ke shromažďování všech druhů odpadů. Odtud se odpady odváží k dalšímu zpracování nebo likvidaci (uložení na skládky). Biologický odpad také není likvidován na území města (odvoz) – schází kompostárna. Budoucí změny v systému nakládání s komunálními odpady vyplývají z požadavku na zvýšení podílu recyklovaných a využitých složek na 50 % u odpadu z domácností a postupný útlum skládkování nevyužitelných složek komunálního odpadu. Bude vyžadován přechod na jiné způsoby likvidace odpadu. Případně je třeba hledat alternativní řešení odpadového hospodářství.



## 2.2.6 Využití půdy a ekologická stabilita krajiny

Krajina na území katastru je hodnocena jako ekologicky málo stabilní a to nejen v důsledku rozlohy zastavěných ploch intravilánu, ale také z důvodů nepříznivé skladby využití ploch v krajině mimo zástavbu. Na katastrálním území města je vysoký podíl zemědělské půdy – 64 % z celkové výměry, z toho orná půda tvoří 72 % (1 879 ha). Nepříznivý je nízký podíl trvalých travních porostů, tvořících 24 % (635 ha) ze zemědělské půdy. Také jen malý podíl mají lesy na území katastru (18 %, celkem 726 ha), jsou soustředěny v severozápadní a východní části území města. Významné krajinné prvky registrované tvoří pouze 53,2 ha (1,3 % rozlohy území). Na území města existují velké blokové pozemky orné půdy (zejména na severu a na jihozápadním okraji) bez nelesní zeleně a polních cest.

Uvedené charakteristiky využití půdy se promítají do míry rizika vzniku eroze a retenční schopnosti krajiny. Obecně nepříznivým faktorem pro tyto vlastnosti území je relativně vyšší sklonitost reliéfu spojená s polohou území na přechodu od vyšších náhorních poloh Českého lesa do nižších částí na východě území, které je součástí Podčeskoselské pahorkatiny.

Z územně plánovací dokumentace (Územní studie krajiny SO ORP Tachov, EKOTOXA s.r.o., 2018), je možné čerpat podněty na opatření zlepšující odolnost krajiny proti erozi, stejně jako na zlepšení retenční schopnosti krajiny. Také územní plán navrhuje technická a přírodě blízká opatření v krajině. ÚSES je v územním plánu řešen v celé ploše území, včetně střetů s rozvojovými záměry a návazností na sousední území. Je potřeba ověřit funkčnost prvků ekologické stability a navrhnout potřebné úpravy v území nefunkčních prvků.

## 2.2.7 Technická infrastruktura

Kapacita základní technické sítě má dostatečné rezervy – ČOV, elektrické rozvody, plynovody, vodovod. Tyto sítě je potřeba prodlužovat do nových rozvojových ploch.

## 2.2.8 Vodovod a úprava vody

Převážná část města Tachov je zásobována pitnou vodou z veřejného vodovodu. Pro plochy v jižní části města nutno ověřit tlakové poměry vodovodu. Tachov, Biletín, Oldřichov, Malý Rapotín, Vítkov a Velký Rapotín jsou napojeny na skupinový vodovod (správce VAK Karlovy Vary). Mýto je napojeno na místní vodovod – zdroj studny v jihovýchodní části.

V roce 2015 se investovalo do další modernizace úpravní vody Svobodka, hlavního zdroje tachovského skupinového vodovodu. Dokončila se zde výstavba nové kalové koncovky, kterou se vyřeší problémy s likvidací vodárenských kalů. Dosud se tyto kaly sušily a vyvážely, což bylo velmi zdlouhavé a nákladné. Nově se čerpají přímo do kanalizačního systému Tachova, kterým se odvedou ke zpracování na městskou čistírnu odpadních vod.

V letech 2018–2019 byly na úpravě vody Svobodka prováděny práce na instalaci třetího stupně úpravy pitné vody – ultrafiltrační jednotky. Ultrafiltrace využívá k filtrování vody membrány, které dokáží zachytit všechny nerozpuštěné látky do velikosti bakterií a virů. Zajistí tak bezpečnou úpravu pitné vody i v případě zhoršení kvality využívané povrchové vody a umožní výrazně snížit množství chlóru dávkovaného pro hygienické zabezpečení vody v rozvodné síti.

Do budoucna se počítá, že i nadále budou oblasti Tachova, Malého Rapotína, Oldřichova, Světců i Velkého Rapotína zásobeny pitnou vodou ze skupinového vodovodu Tachov – Bor – Planá,

větve Tachov – Bor a zástavba Vilémova, Biletína a zastavitelné a přestavbové plochy Vítkova budou zásobeny pitnou vodou z větve Tachov – Lom u Tachova. Mýto bude i nadále zásobeno pitnou vodou z místního vodovodu s místním zdrojem pitné vody.

## 2.2.9 Kanalizace a čištění odpadních vod

Systém kanalizační sítě v Tachově obsluhuje více než 90 % obyvatel. Odpadní vody jsou čištěny v mechanicko-biologické čistírně odpadních vod typu R-D-N (regenerace – denitrifikace – nitrifikace) v Tachově. Čistírna odpadních vod Tachov (ČOV) je umístěna na levém břehu řeky Mže v nejnižším místě města. Byla vystavěna v letech 1968–1970. Postupně prošla dvěma rekonstrukcemi s cílem intenzifikace procesu čištění odpadních vod: první v letech 1994–1995 a druhou rozsáhlejší v letech 2009–2012. Průměrný denní přítok na ČOV je zhruba 4 400 m<sup>3</sup> odpadních vod, vyčištěná voda je vypouštěna do řeky Mže. Provoz ČOV je plně automatizován a řízen za pomoci průmyslových automatů.

Kromě vlastního Tachova je na ČOV napojen Vítkov, částečně Oldřichov a Malý Rapotín. Čistírna odpadních vod má v současnosti dostatečnou kapacitu. Některé místní části Tachova kanalizační systémy nemají. Počítá se však s postupným budováním kanalizace, např. v sídlech Mýto, Světce, Biletín, později ve Velkém Rapotíně. Odpadní vody Biletína budou i nadále likvidovány v individuálních domovních čistírnách nebo bezodtokových jímkách. Splaškové vody Mýta budou centrálně odvedeny do ČOV Mýto, kde budou likvidovány společně se splaškovými vodami obce Milíře. Odpadní vody Světců budou dočasně likvidovány ve stávající ČOV Světce, později budou čerpány do ČOV Tachov.

## 2.2.10 Zemní plyn

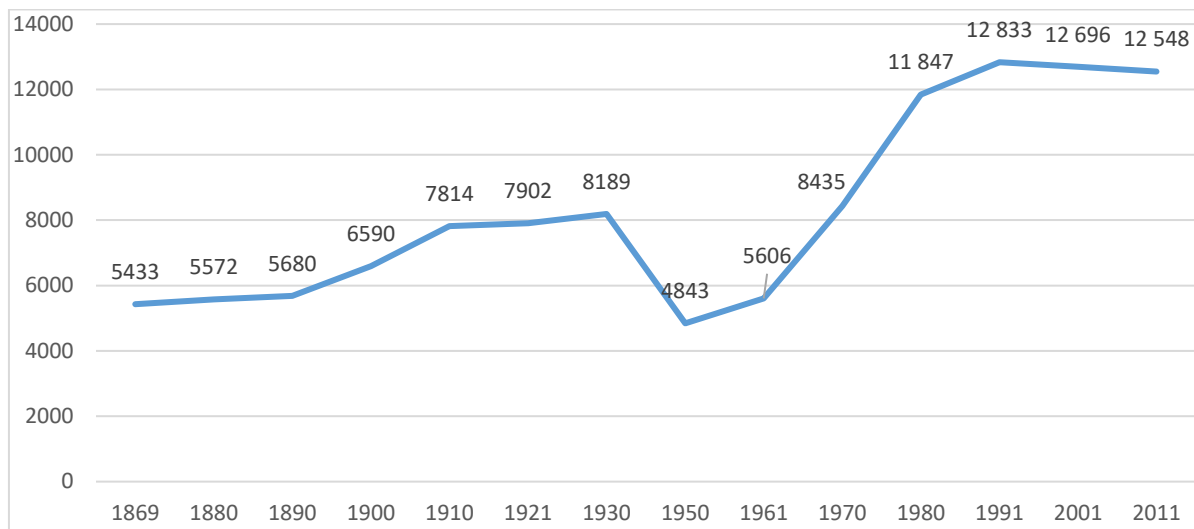
Tachov je zásobován plynovody DN 150/100 Mariánské Lázně – Zadní Chodov – Tachov a DN 250/150 Křepkovice – Planá – Tachov – Tisová. Z těchto plynovodů jsou vybudovány vysokotlaké přípojky pro veřejné regulační stanice Tachov 1, Tachov 2, Tachov 3. Zemní plyn je rozveden po celé městské části Tachova.

## 2.3 Obyvatelstvo

### 2.3.1 Dlouhodobý vývoj města

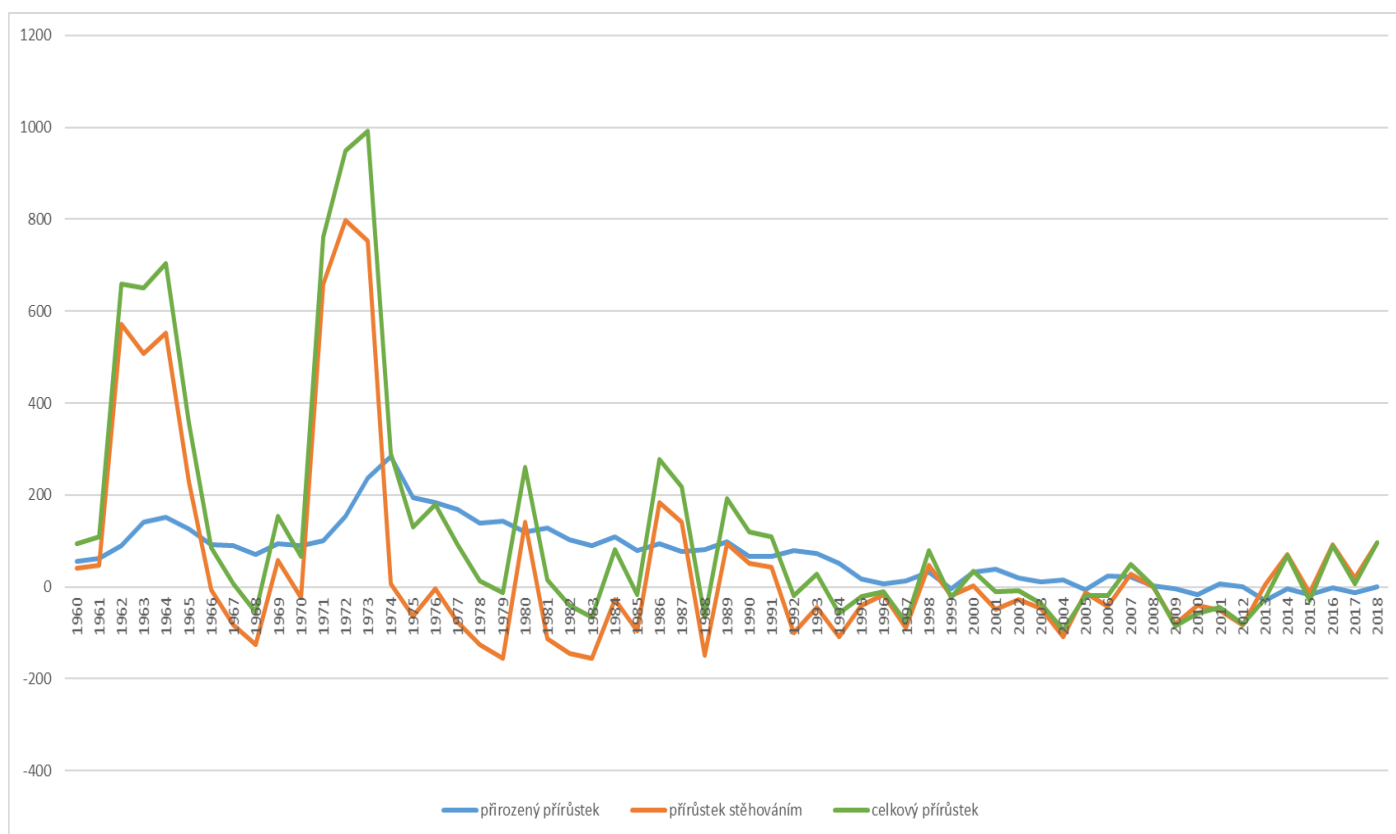
Dlouhodobý vývoj počtu obyvatel města Tachova ukazuje zvýšenou dynamiku v období po vzniku Československé republiky. K výraznému poklesu počtu obyvatel dochází po roce 1945, kdy se počet obyvatel snížil přibližně o polovinu. Dlouhodobý vývoj počtu obyvatel v poválečném období souvisí především se státem podporovanou bytovou výstavbou, která se zvláště v 60. a 70. letech projevila dynamickým zvýšením počtu přistěhovalých, jak ukazuje obrázek 1-1.

**Obrázek 1-1: Dlouhodobý vývoj počtu obyvatel města Tachova (podle výsledků sčítání lidu, domů a bytů)**



Zdroj: ČSÚ

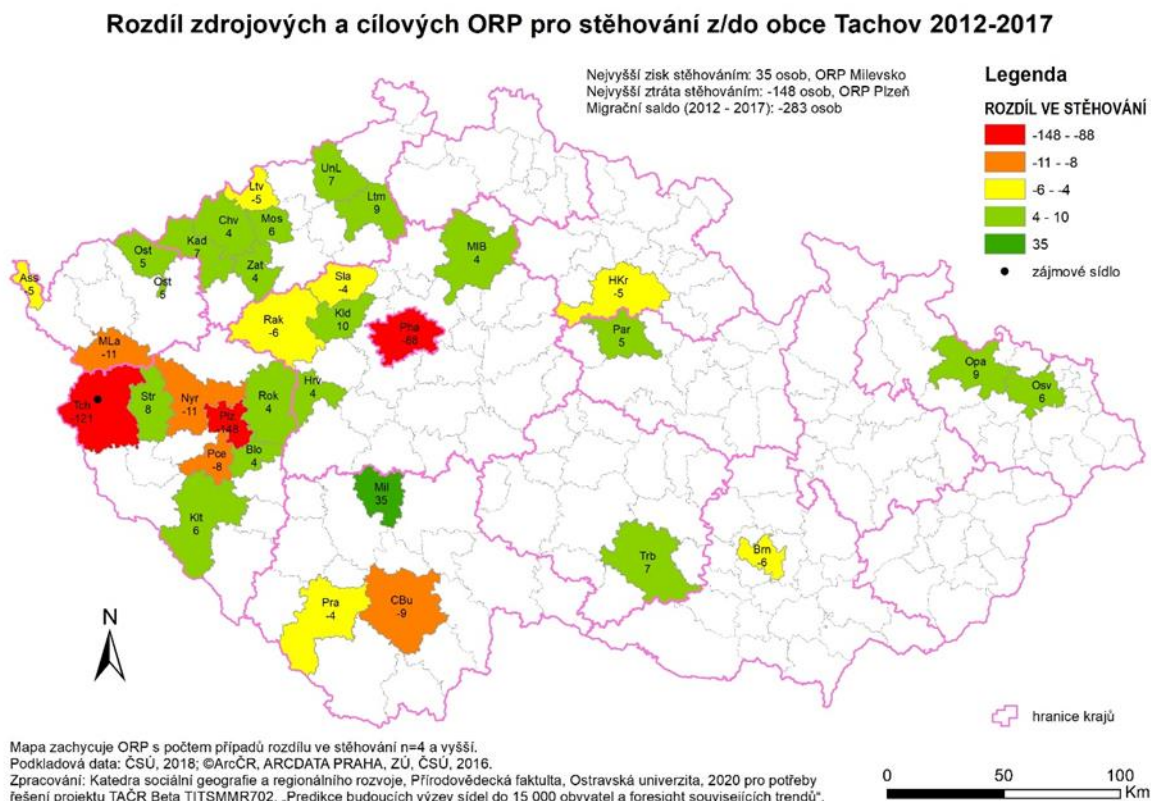
**Obrázek 1-2: Vývoj obyvatel města Tachova (přirozený přírůstek, přírůstek migrací a celkový přírůstek)**



Zdroj: ČSÚ

Od 90. let minulého století, jak ukazuje výše uvedený graf, počet obyvatel města přirozenou cestou (na základě vývoje porodnosti a úmrtnosti) velmi pozvolně klesá. Jak už jsme uvedli výše, výrazný vliv na vývoj celkového počtu obyvatel měla, resp. má migrace, která je výrazně ovlivněná vývojem na trhu práce, resp. pracovními příležitostmi. Na obrázku 2 můžeme vidět, že např. v období globální hospodářské a finanční krize převažovalo vystěhovalectví (2009 až 2012) a po jejím odeznění (2013+) kontinuálně roste počet přistěhovalých.

Obrázek 1-3:



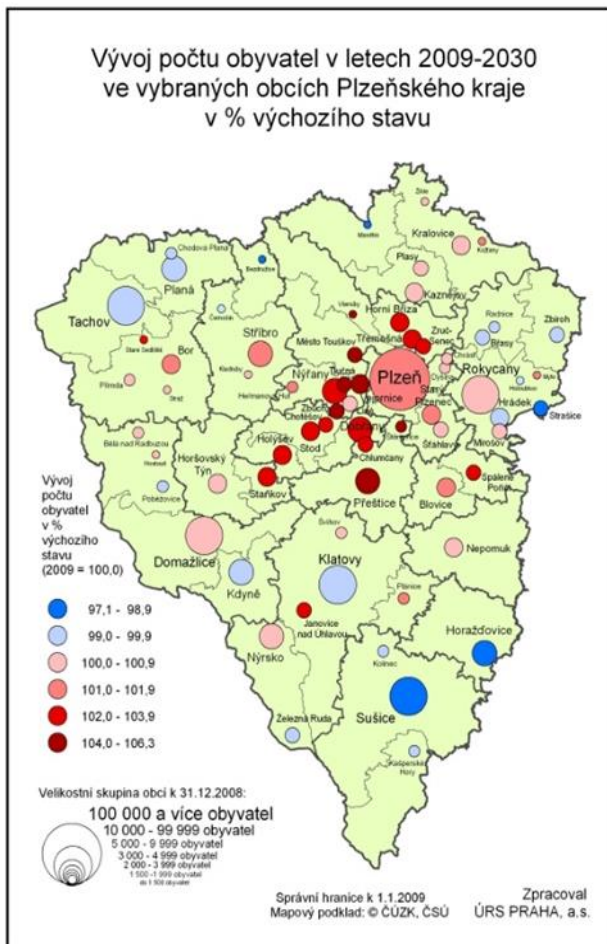
Na příznivý populační vývoj Tachova a přilehlého okolí má v posledním desetiletí velký vliv dokončení dálnice D5 a koncentrace velkého množství firem z oblasti průmyslu a logistiky. Obce poblíž této důležité komunikace (rozvojové osy) v převážné většině populačně rostou a i zvýšená míra bytové výstavby v posledních letech signalizuje, že v nejbližších letech dojde k růstu počtu obyvatel dotčených sídel.

### 2.3.2 Prognóza populačního vývoje

Každá prognóza (příp. projekce) obyvatelstva má za cíl nastínit směr předpokládaného populačního vývoje, případně také ukázat na změny ve věkovém složení populace. Je totiž zřejmé, že právě změny ve věkové struktuře obyvatelstva budou v příštích letech poměrně dramatické. Žádný dlouhodobý výhled obyvatelstva však nemůže předvídat náhlé působení vnějších vlivů, které mohou mít z krátkodobého hlediska silné důsledky. Jedná se hypoteticky o výskyt plošných epidemií (mohou výrazně zvýšit úmrtnost v území) nebo o zásadní změny

v systému sociálních opatření apod. Kromě těchto čistě demografických hledisek však přistupují hlediska ekonomická, ovlivňující výši migrace, zejména vůči cizím zemím.

**Obrázek 1-4: Prognóza vývoje počtu obyvatel do roku 2030**



Počet obyvatel města bude do budoucnosti ovlivňovat nejenom přirozená změna (narození, zemřelí), závislá na věkové struktuře, ale také mechanická změna, závislá na počtu přistěhovalých a vystěhovalých.

V souvislosti s vystěhovalectvím nejrizikovější skupinou jsou mladí lidé, studenti středních a vysokých škol, kteří často po dokončení studií se do města již nevracejí. Jak vyplývá z dotazníkového šetření (2019), tak pouze 21,0 % jich uvedlo, že se rozhodně nebo spíše chtějí vrátit. Ne uvedlo 45 %. Zbytek neví, „kam je osud zavane“ (18,8 %) anebo dnes nedokáže situaci posoudit (15,3 %).

Na druhou stranu je ovšem zapotřebí uvést, že s ohledem na růst pracovních příležitostí na Tachovsku v posledních letech, lze počítat s příchodem nových obyvatel. Nedostatek disponibilní pracovní síly se projevil tím, že na Tachovsku přibýlo agenturních zaměstnanců, kteří jsou ubytováni v ubytovnách a pronajatých bytech a rodinných domech. Je otázka, kolik z nich se bude chtít na Tachovsku

v budoucnosti usadit.

Příchod nových rezidentů bude do budoucnosti závislý také na technologickém rozvoji a obecně konkurenceschopnosti firem v oblasti průmyslu a logistiky, které se v posledních letech na Tachovsku usadily. Předvídat tento vývoj je velmi obtížné.

**Obrázek 1-5: Prognóza struktury obyvatelstva SO ORP Tachov a Plzeňského kraje do roku 2030.**

Název SO ORP	věková kate	Obyvatelstvo absolutně			Věková struktura v %			Podíl (v %)	
		muži	ženy	celkem	muži	ženy	celkem	muži	ženy
SO ORP Tachov									
	do 15 let	2 748	2 492	5 240	15,1	13,9	14,5	50,9	49,1
	15-64 let	12 384	11 591	23 975	67,9	64,9	66,4	51,9	48,1
	65+ let	3 094	3 797	6 891	17,0	21,2	19,1	42,6	57,4
	celkem	18 226	17 880	36 106	100,0	100,0	100,0	50,5	49,5
Plzeňský kraj									
	do 15 let	38 935	36 620	75 555	13,6	12,7	13,2	51,6	48,4
	15-64 let	188 513	179 288	367 801	66,1	62,0	64,0	51,3	48,7
	65+ let	57 955	73 199	131 154	20,3	25,3	22,8	44,2	55,8
	celkem	285 403	289 107	574 510	100,0	100,0	100,0	49,7	50,3

Zdroj: ČSÚ

### 2.3.3 Věková struktura

Průměrný věk obyvatele Tachova činil v roce 2018 43,2 let (průměrné stáří obyvatel malých měst v ČR 5 až 20 tisíc obyvatel činilo 42,7 let). Struktura obyvatel města Tachova podle věku tak odpovídá typickému malému městu. V rámci západních Čech patří Tachov k městům s mladší věkovou strukturou (např. v nedalekých Mariánských Lázních činí 45,7 let).

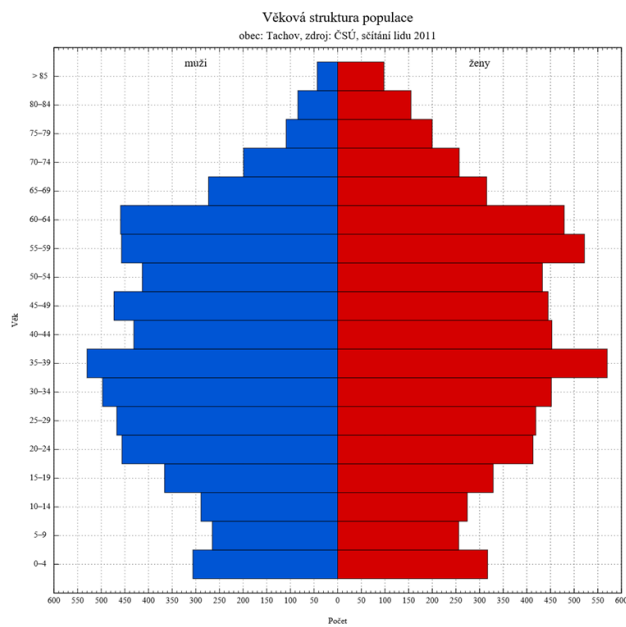
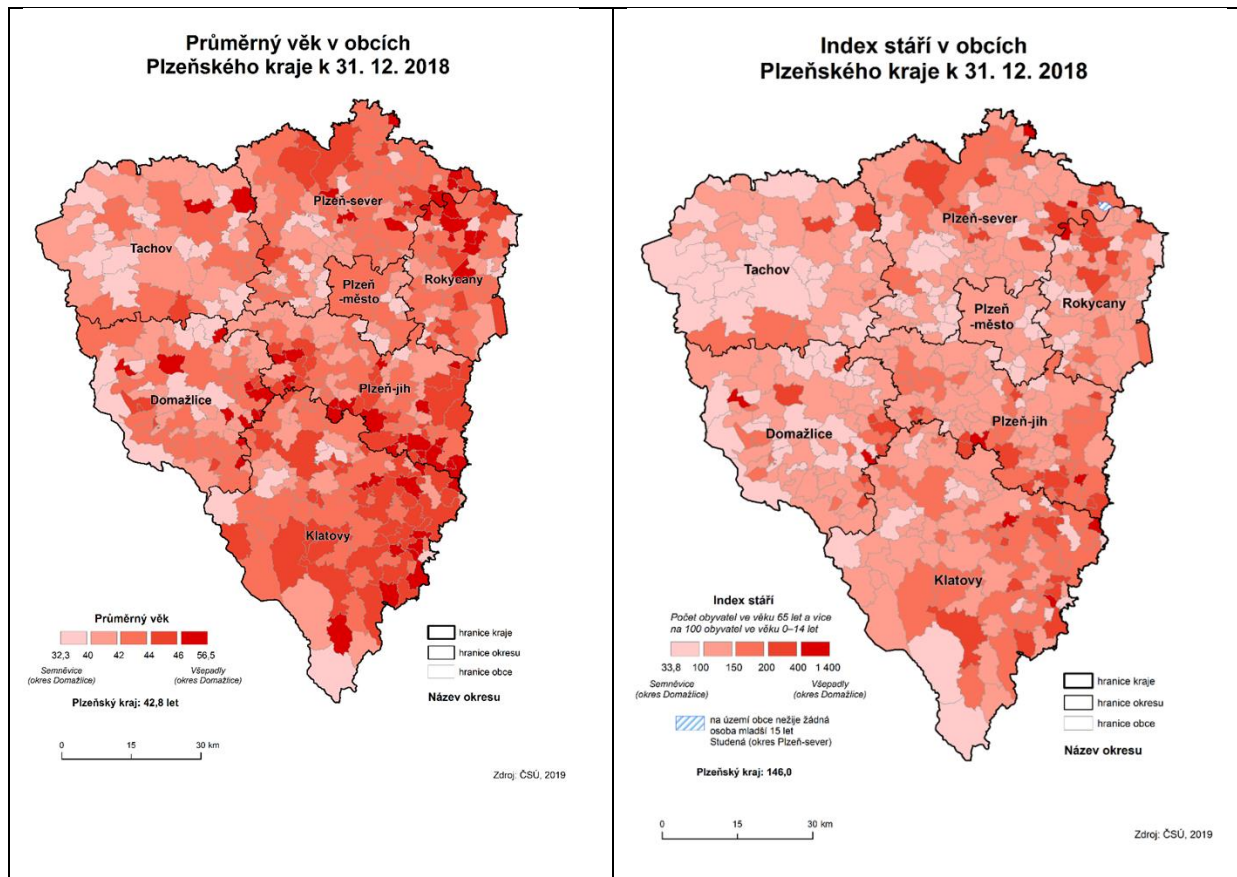
Jak ukazuje srovnání největších měst Plzeňského kraje, tak město Tachov má druhý nejnižší podíl obyvatel ve věku 65 a více let (13,8 %).

Podle prognózy populačního vývoje ve správních obvodech ORP Plzeňského kraje by na Tachovsku měl být podíl seniorů ve věkové kategorii nad 65 let 19,1 % (průměr v ČR 25 %). Jak již jsme uvedli, projevuje se zde mladší věková struktura města.

Jak je zřejmé z obrázku 6, tak město Tachov má příznivější věkovou strukturu, dále pak se vyznačuje nižším průměrným věkem obyvatel a v neposlední řadě vykazuje jeden z nejnižších indexů stáří v Plzeňském kraji.

Věková struktura Tachova se v posledních letech vyvíjela v souladu s věkovým složením ostatních měst a regionů České republiky. Populace již delší dobu stárne (i když na Tachovsku s pozvolnějším trendem), mění se podíly všech věkových kategorií – zvyšuje se podíl starých a nejstarších obyvatel na úkor dětské složky. Do budoucna bude tento trend pokračovat. Jak ukazuje prognóza populačního vývoje České republiky do roku 2101, tak by již kolem roku 2050 měl podíl seniorů nad 65 let činit cca 28 až 30 %. Vývojové tendence tak ukazují, že město bude konfrontováno se zvyšujícími se potřebami zvláště v oblasti zdravotnictví a sociální péče.

Obrázek 1-6: Věková struktura obyvatel města Tachova



**Obrazek 1-7: Prognóza populačního vývoje České republiky do roku 2101**

Ukazatel	2021			2051			2101		
	nízká	střední	vysoká	nízká	střední	vysoká	nízká	střední	vysoká
Počet obyvatel (v tis.)	10 647	10 697	10 746	9 804	10 736	11 345	7 279	10 527	12 380
z toho ve věku: 0–14	1 695	1 718	1 737	1 266	1 598	1 779	829	1 497	1 895
15–64	6 782	6 801	6 823	5 626	6 041	6 322	4 108	5 923	6 856
65+	2 170	2 178	2 186	2 912	3 097	3 244	2 341	3 108	3 629
Podíl věkové skupiny (%):									
0–14	15,9	16,1	16,2	12,9	14,9	15,7	11,4	14,2	15,3
15–64	63,7	63,6	63,5	57,4	56,3	55,7	56,4	56,3	55,4
65+	20,4	20,4	20,3	29,7	28,8	28,6	32,2	29,5	29,3
Průměrný věk obyvatel	42,7	42,7	42,6	47,5	46,3	45,9	49,9	47,4	46,9
Index stáří <sup>1)</sup>	128	127	126	230	194	182	282	208	192
Index ekonomické závislosti <sup>2)</sup>	69	69	70	89	94	96	92	95	99

<sup>1)</sup> Počet osob ve věku 65 a více let na sto osob ve věku 0–14 let. <sup>2)</sup> Počet osob ve věku 0–19 a 65 a více let na sto osob ve věku 20–64 let.

Zdroj: ČSÚ, 2018

**Obrazek 1-8. Srovnání největších měst Plzeňského kraje (1. část)**

	Plzeň	Klatovy	Rokycany	Tachov	Sušice	Domažlice	Stříbro	Přeštice	Nýřany	Dobruška	Horažďovice	Planá	Kdyně	Nýrsko	Horšovský Týn
Rozloha (km <sup>2</sup> )	138	81	31	41	46	25	48	25	23	35	43	62	29	32	71
Počet částí obcí	25	30	4	9	16	6	7	4	3	3	8	10	10	7	21
Počet základních sídelních jednotek	130	57	23	24	28	19	18	14	13	4	20	15	11	8	23
Hustota obyvatelstva (osoby/km <sup>2</sup> )	12,4	2,7	4,6	3,1	2,4	4,5	1,7	2,9	3,1	1,9	1,3	0,9	1,8	1,6	0,7
Počet obyvatel	170 322	22 133	13 989	12 548	11 037	10 997	7 926	7 275	6 965	6 769	5 474	5 458	5 197	4 990	4 924
z toho ženy (%)	51,3	52,1	51,1	51,0	52,3	50,6	49,3	51,1	49,7	51,7	50,9	52,2	50,3	51,2	
Obyvatelstvo podle věku (%):															
0 – 14 let	12,4	13,6	13,2	13,6	14,1	13,6	13,5	13,5	15,1	14,9	14,9	14,3	15,4	14,7	14,9
15 – 64 let	69,6	68,5	70,0	72,2	66,9	69,8	72,4	70,6	70,1	70,6	67,1	71,3	66,0	71,7	71,2
65 a více let	17,6	17,5	16,3	13,8	18,7	16,3	13,9	15,3	14,5	14,2	17,8	14,0	18,3	13,3	13,6
Průměrný věk	42,1	42,4	41,6	40,7	42,6	41,7	40,2	41,0	39,9	40,5	42,2	40,2	41,6	39,7	40,7
Podíl cizinců na počtu obyvatel (%)	7,2	2,5	5,4	7,0	1,6	5,1	5,3	9,5	3,6	2,1	1,1	3,0	4,5	4,2	3,1
Podíl obyvatel narozených v obci obyčejného bydliště (%)	51,3	47,4	44,7	40,4	48,4	42,6	40,3	41,7	44,7	36,5	46,6	38,5	43,8	42,9	41,5
Obyvatelstvo podle vztahu k náboženské víře (%):															
věřící	15,7	19,0	13,0	13,1	23,1	20,3	11,4	11,9	9,1	11,8	24,6	11,6	21,1	14,7	13,8
bez náboženské víry	40,2	33,8	45,0	39,2	30,3	36,1	39,8	35,6	44,3	41,5	27,1	38,5	28,7	33,2	35,3
neuvedeno	44,1	47,2	42,0	47,7	46,6	43,6	48,8	52,5	46,6	46,6	48,4	49,9	50,2	52,0	50,9
Obyvatelstvo ve věku 15 a více let podle nejvyššího ukončeného vzdělání (%):															
základní vč. neukončeného	13,9	15,4	16,1	19,6	18,1	16,6	21,4	14,8	24,9	19,0	18,5	22,2	21,5	20,3	21,1
střední vč. vyučení (bez maturity)	28,2	31,7	31,5	34,8	35,3	31,8	32,7	33,9	38,8	36,2	37,0	36,4	36,6	38,4	39,9
úplně střední s maturitou a vyšší odborné vč. nástavbového	35,2	35,1	34,3	31,3	32,8	36,1	30,2	30,4	25,9	31,3	31,5	29,3	30,2	27,6	26,6
vysokoškolské	15,8	13,3	12,2	7,1	9,8	10,5	8,5	9,1	5,8	8,2	9,1	6,8	7,3	5,4	6,4
Ekonomicky aktivní obyvatelstvo zaměstnaní	84 632	10 692	7 206	6 278	5 167	5 425	4 109	3 365	3 442	3 282	2 532	2 721	2 353	2 319	2 441
z toho (%)	77 968	9 845	6 678	5 691	4 636	4 943	3 673	3 148	3 099	3 015	2 285	2 434	2 084	2 099	2 256
zaměstnaní	78,7	79,7	79,9	79,7	78,0	78,0	82,1	79,8	83,5	81,5	78,3	79,3	78,9	79,9	81,5
zaměstnavatelé	3,4	4,2	3,4	3,3	4,6	4,1	3,5	3,0	2,6	2,4	4,4	3,1	3,9	2,6	3,2
osoby pracující na vlastní účet	12,5	10,7	10,9	10,4	12,3	12,3	8,1	11,2	8,1	9,7	11,7	9,8	11,7	11,5	9,9
nezaměstnaní	6 664	847	528	587	531	482	436	217	343	267	247	287	269	220	185
Ekonomicky neaktivní obyvatelstvo z toho nepracující důchodci (%)	74 222	10 446	5 943	5 325	5 460	5 005	3 252	3 094	3 188	3 211	2 733	2 422	2 628	2 375	2 229
Zaměstnaní podle vybraných odvětví (%):															
průmysl	24,3	26,5	33,0	31,2	25,5	22,6	35,1	28,8	41,0	26,5	31,7	31,9	36,8	37,7	29,7
stavebnictví	6,0	6,0	5,1	3,7	6,9	5,3	6,1	7,6	7,4	7,4	8,3	5,3	4,1	6,5	7,9
velkoobchod a maloobchod, opravy a údržba motorových vozidel	10,7	9,6	9,5	8,7	12,3	12,0	8,4	8,6	7,6	8,8	9,5	7,5	10,2	7,8	10,0
vzdělávání	6,7	6,9	5,6	5,4	6,7	6,3	6,0	4,9	4,0	3,6	5,8	5,7	5,9	3,6	7,2
zdravotní a sociální péče	7,9	8,4	6,6	4,8	7,6	7,8	4,3	7,8	4,2	16,5	6,8	7,7	5,7	5,8	4,7
Míra ekonomické aktivity (%) <sup>1)</sup>	61,4	59,0	63,8	63,4	56,9	60,8	65,3	61,5	61,7	59,8	56,9	62,4	56,3	58,5	62,0
muži	68,7	66,6	71,0	69,7	64,9	68,8	72,8	69,7	70,0	64,9	65,5	68,7	65,7	63,7	68,3
ženy	54,9	52,3	57,2	57,8	49,9	53,7	58,5	54,2	54,1	54,9	49,1	56,6	48,1	53,6	56,2
Vyjíždějící z obce do zaměstnání celkem z toho vyjíždějící denně (%)	6 107	1 417	1 712	848	792	1 179	782	1 073	984	1 056	524	649	625	479	509
Podíl vyjíždějících zaměstnaných osob z obce bydliště (%) <sup>2)</sup>	76,7	73,7	86,6	75,7	68,9	79,4	84,8	86,7	90,0	87,3	78,4	82,7	84,8	73,9	83,1
z obce bydliště (%) <sup>3)</sup>	12,6	22,5	41,8	26,1	26,5	33,7	38,2	56,3	53,3	60,4	36,7	48,4	47,3	39,8	37,3
Dojíždějící do obce do zaměstnání celkem Saldo dojížděky do zaměstnání	23 121	3 376	2 237	1 100	824	2 589	676	841	904	679	504	361	525	375	810
z toho (%)	17 014	1 959	525	252	32	1 410	-106	-232	-80	-377	-20	-288	-100	-104	301
Vyjíždějící z obce do škol celkem z toho vyjíždějící denně (%)	1 422	637	405	414	397	394	242	324	293	247	278	205	289	232	165
Podíl vyjíždějících do škol z obce bydliště z úhmu studujících (%) <sup>3)</sup>	41,5	37,2	76,3	38,6	34,8	41,1	62,4	86,4	87,7	89,5	56,1	64,9	68,2	53,9	64,8
Dojíždějící do obce do škol celkem	14 365	1 383	825	277	454	1 044	344	195	28	23	257	151	97	38	460

Zdroj: ČSÚ, 2018



## Obrázek 1-8. Srovnání největších měst Plzeňského kraje (2. část)

	Plzeň	Klatovy	Rokycany	Tachov	Sušice	Domažlice	Stříbro	Přeštice	Nýřany	Dobruška	Horáždovice	Planá	Kdýně	Nýrsko	Hořovský Týn
Hospodařící domácnosti celkem	78 301	9 570	6 141	5 397	4 735	4 813	3 381	3 153	2 881	2 664	2 321	2 313	2 232	2 076	2 054
v tom podle typu domácnosti (%):															
tvořené 1 rodinou	54,9	61,9	58,9	59,4	61,9	60,0	61,8	58,3	64,4	61,7	62,9	61,7	61,4	62,7	64,8
úplné rodiny	77,4	77,9	77,1	76,4	77,5	77,7	78,0	80,5	82,4	79,1	80,8	77,7	81,2	78,5	78,9
bez závislých dětí	63,5	61,4	62,5	60,7	59,6	61,1	61,5	59,2	58,5	58,3	59,8	62,1	54,3	59,8	60,9
se závislými dětmi	36,5	38,6	37,5	39,3	40,4	38,9	38,5	40,8	41,5	41,7	40,2	37,9	45,7	40,2	39,1
neúplné rodiny	22,6	22,1	22,9	23,6	22,5	22,3	22,0	19,5	17,6	20,9	19,2	22,3	18,8	21,5	21,1
bez závislých dětí	45,4	46,3	45,9	43,0	44,4	45,5	42,4	42,6	46,5	42,2	45,2	44,0	49,8	46,1	48,4
se závislými dětmi	54,6	53,7	54,1	57,0	55,6	54,5	57,6	57,4	53,5	57,8	54,8	56,0	50,2	53,9	51,6
tvořené 2 a více rodinami	0,9	1,4	1,3	1,1	1,2	0,7	1,5	1,1	1,6	0,8	1,5	1,6	0,8	1,4	1,8
vícečlenné nerodinné domácnosti	6,7	4,1	4,6	5,7	3,6	5,0	4,8	4,9	3,7	4,8	3,2	5,4	3,8	4,5	3,5
domácnosti jednotlivců	37,5	32,6	35,3	33,8	33,3	34,3	31,9	35,7	30,3	32,7	32,4	31,3	34,1	31,4	30,0
Průměrný počet členů hospodařící domácnosti	2,1	2,3	2,2	2,3	2,3	2,2	2,3	2,2	2,4	2,3	2,3	2,4	2,3	2,3	2,4
Domy celkem	17 865	3 365	2 259	1 737	1 975	1 729	1 331	1 407	1 266	1 073	1 266	1 017	1 132	1 033	1 163
z toho obydlené	16 536	2 961	2 009	1 621	1 667	1 523	1 242	1 244	1 143	975	999	898	926	862	1 017
Podíl neobydlených domů (%)	7,4	12,0	11,1	6,5	15,6	11,6	6,5	11,6	9,6	9,1	21,0	11,6	18,2	16,5	12,4
Obydlené domy s byty celkem	16 506	2 955	2 003	1 620	1 666	1 517	1 242	1 243	1 143	973	999	898	926	861	1 016
z toho rodinné domy (%)	64,3	76,2	78,8	79,3	80,2	71,8	77,1	84,8	84,5	81,4	82,0	80,3	84,6	83,6	79,8
Průměrné stáří obydlených domů (roky)	51,8	48,0	50,2	47,0	48,8	49,3	46,5	46,0	53,9	48,8	50,3	52,2	49,9	50,1	50,6
Obydlené domy podle vlastníka (%):															
fyzická osoba	68,5	76,7	77,8	78,5	79,7	73,3	76,8	83,4	81,8	78,4	79,8	79,8	82,9	81,2	75,9
obec, stát	3,6	2,9	2,9	2,2	8,7	6,2	3,3	2,5	3,9	4,6	10,0	2,2	5,2	6,3	4,9
bytové družstvo	1,1	1,9	5,7	3,0	0,5	1,6	1,1	1,5	1,9	0,6	0,6	0,9	1,9	1,0	1,2
spoluvlastnictví vlastníků bytů	16,6	12,5	8,2	11,0	6,1	12,4	14,7	7,2	9,7	11,7	5,8	12,0	5,5	7,7	9,5
Byty celkem	79 964	10 239	6 417	5 578	5 191	5 176	3 460	3 176	2 979	2 774	2 659	2 455	2 484	2 247	2 233
z toho obydlené	73 158	9 100	5 755	5 072	4 519	4 582	3 138	2 793	2 720	2 535	2 219	2 193	2 114	1 962	1 923
Podíl neobydlených bytů (%)	8,5	11,1	10,3	9,1	12,9	11,5	9,3	12,1	8,7	8,6	16,5	10,7	14,9	12,7	13,9
Obydlené byty podle druhu (%)															
v rodinných domech	18,1	32,1	32,9	28,8	34,2	31,4	35,9	46,8	40,1	37,3	41,5	38,4	43,6	43,1	48,4
v bytových domech	80,6	66,9	66,1	70,3	64,8	65,7	60,7	52,0	58,8	60,7	56,8	60,5	55,5	53,9	47,2
Obydlené byty podle právního důvodu užívání (%):															
ve vlastním domě	15,1	25,6	26,7	24,0	27,9	24,0	28,8	38,4	33,6	31,0	33,8	31,1	35,2	34,8	39,7
v osobním vlastnictví	48,3	35,8	21,0	31,1	15,7	31,3	33,2	18,9	25,7	31,4	15,3	32,8	15,1	17,6	18,7
nájemní	22,3	23,5	24,0	26,8	43,6	29,8	25,2	15,9	23,8	20,9	37,0	21,6	32,1	32,2	26,3
družstevní	3,2	4,6	17,3	7,1	4,0	4,0	2,0	14,6	7,6	6,3	3,8	2,8	6,3	3,9	3,6
Obydlené byty podle technické vybavenosti (%):															
plyn zaveden do bytu	89,3	87,8	89,9	83,9	56,8	77,7	75,7	87,0	85,3	79,8	48,1	66,7	60,1	69,6	47,8
vodovod v bytě	99,8	99,8	99,9	99,9	99,8	99,8	99,7	99,7	99,1	99,7	99,7	99,8	99,7	99,8	99,3
přípoj na kanalizační síť	97,6	94,4	93,6	94,0	89,5	97,6	86,5	93,9	83,6	91,6	76,6	85,8	85,7	87,5	83,5
Obydlené byty podle typu (%):															
byty standardní celkem	91,4	93,5	93,2	92,0	94,3	93,0	91,9	93,7	91,7	94,1	93,6	91,6	93,7	92,3	92,0
byty se sníženou kvalitou	4,9	4,3	4,5	6,8	4,2	4,1	4,9	4,3	6,0	4,5	4,3	6,1	4,5	5,9	4,3
Obydlené byty podle počtu obytných místností 8 m <sup>2</sup> a více (%):															
1	5,5	4,4	4,0	6,8	5,3	5,1	4,4	3,5	4,6	8,3	4,1	5,3	6,3	3,7	4,6
2	15,4	12,1	14,9	11,4	13,4	13,7	13,5	9,1	14,1	13,6	11,9	12,9	12,4	11,7	9,5
3	28,4	26,7	29,1	26,8	27,3	32,5	25,4	30,2	27,7	25,8	33,0	24,3	23,3	24,6	27,6
4	27,7	32,6	27,1	27,6	29,8	26,9	28,0	31,7	27,4	28,4	25,8	27,9	29,8	29,6	30,3
5 a více	13,5	16,9	17,1	17,5	17,3	13,9	19,9	18,5	20,0	16,5	19,1	20,1	21,4	22,1	20,4
Obytná plocha v m <sup>2</sup> na 1 osobu	32,4	32,8	32,3	31,1	31,9	32,1	31,9	33,4	29,9	31,7	32,3	32,1	32,6	32,4	32,4
v rodinných domech	37,8	37,5	38,1	37,2	37,3	38,5	36,4	38,8	35,7	37,0	37,7	37,2	37,4	37,1	35,4
v bytových domech	31,2	30,4	29,3	28,5	28,9	29,2	29,4	28,3	25,9	28,4	28,4	28,9	28,8	28,7	29,5
Obytná plocha v m <sup>2</sup> na 1 byt	59,0	62,7	61,3	60,7	62,2	60,0	64,1	64,9	61,1	62,5	62,8	64,2	63,7	65,2	65,6
v rodinných domech	82,3	79,8	80,6	83,6	79,9	79,2	83,4	79,8	78,3	79,7	78,4	82,1	79,7	80,0	78,5
v bytových domech	53,6	54,1	51,3	51,0	52,5	51,6	54,0	50,7	49,6	52,2	51,5	52,8	51,0	53,9	53,2

Zdroj: ČSÚ, 2018

### 2.3.4 Domácnosti

V Tachově bylo (2011) celkem 5 397 hospodařících domácností. Tak jako v dalších největších městech Plzeňského kraje byly z cca 60 % tvořeny jednou rodinou. Podíl vícegeneračních domácností a vícečlenných nerodinných domácností činil 6,8 %.

Strukturou hospodařících domácností ani průměrným počtem členů hospodařících domácností se město Tachov neliší od srovnatelných měst v Plzeňském kraji (viz obrázek 1-8).

### 2.3.5 Bydlení, byty a jejich vybavenost

V Tachově se nachází (podle výsledků Sčítání lidu, domů a bytů 2011) 1737 domů. Průměrné stáří obydlených domů činí 47 let (společně se Stříbrem a Přešticemi nejmladší domovní fond). Také podíl neobydlených domů v Tachově (6,5 %) patří k nejnižším mezi největšími městy Plzeňského kraje.

V Tachově se nachází 5578 bytů (9,1 % neobydlených). Mezi srovnávanými městy Plzeňského kraje se Tachov vyznačuje nejvyšším počtem bytů v bytových domech (70,3 %), resp. nejnižším podílem bytů v rodinných domech (28,8 %).

Z hlediska právního důvodu užívání bytů v Tachově převažují byty v osobním vlastnictví (31,1 %), nájemní byty (26,8 %), ve vlastním domě (24,0 %) a 7,1 % družstevní. Zbytek (11,0 %) tvoří byty ve veřejném vlastnictví.

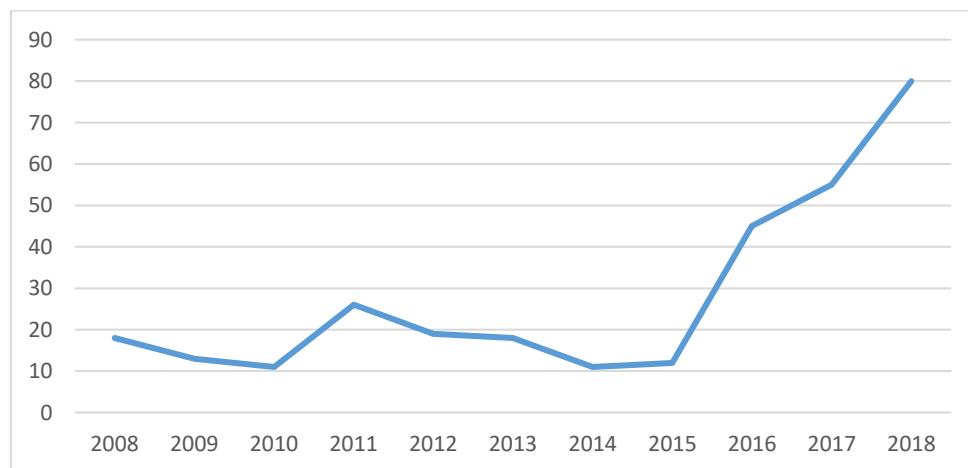
Převažující podíl bytů v bytových domech je důvodem, že byty v městě Tachově vykazují nadprůměrný podíl bytů, do nichž je zaveden zemní plyn (83,9 %) anebo jsou napojeny na kanalizační síť (94,0 % - po Plzni a Klatovech nejvyšší podíl v Plzeňském kraji).

S ohledem na počet obytných místností anebo obytnou plochu na 1 osobu je struktura bytového fondu města Tachova srovnatelná s největšími městy Plzeňského kraje (obrázek 8).

### 2.3.6 Bytová výstavba

Město Tachov v posledních letech zaznamenává významný nárůst počtu dokončených bytů (v roce 2018 80 bytů), čímž se město řadí k městům Plzeňského kraje s nadprůměrnou intenzitou bytové výstavby. Tento trend souvisí s růstem regionální ekonomiky.

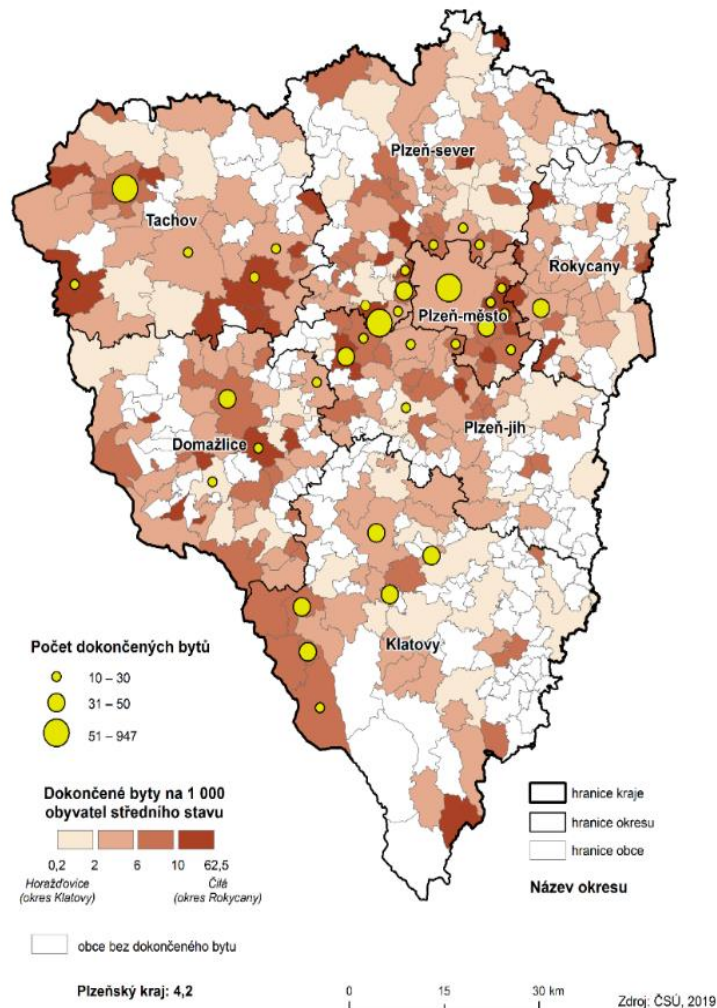
**Obrázek 1-9: Vývoj počtu dokončených bytů v městě Tachově**



Zdroj: ČSÚ

Obrázek 1-10:

### Intenzita bytové výstavby v obcích Plzeňského kraje k 31. 12. 2018



Průměrná cena bytů v městě Tachově v roce 2018 činila podle údajů ČSÚ 17,2 tisíce Kč za m<sup>2</sup>. Byla vyšší než v Domažlicích (14,8 tis. Kč) anebo Klatovech (16,4 tis. Kč). Projevuje se tu zvýšený zájem o bydlení ve městě v souvislosti s růstem počtu pracovních příležitostí v okolí města a příchodem velkého množství agenturních pracovníků.

### 2.3.7 Cizinci

Ve srovnání s ostatními okresy Plzeňského kraje se Tachov vyznačuje významnějším podílem cizinců na počtu obyvatel (7,0 %). K významnému nárůstu počtu cizinců v okrese Tachov došlo v letech 2004 až 2019, kdy se počet cizinců zdvojnásobil z 2 287 (v roce 2004) na 4457 (2018).

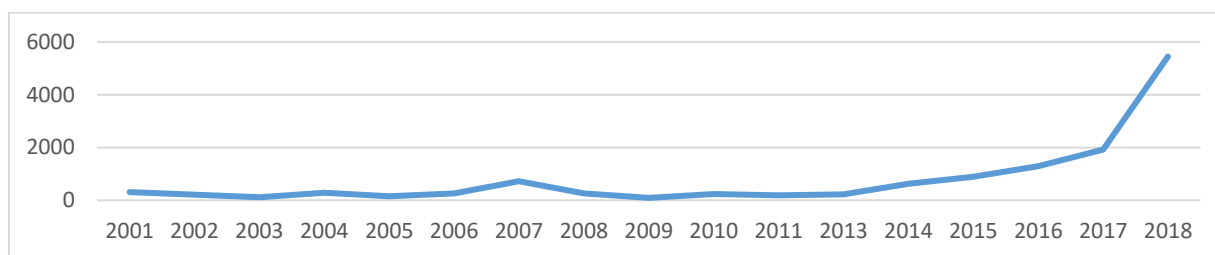
V roce 2018 tvořili největší podíl cizinců občané členských zemí EU (50,5 %), dále pak Ukrajinci (17,3 %) a Vietnamci (27,7 %). V roce 2004 přitom přistěhovalci ze zemí EU tvořili pouze 24,5 %, Ukrajinci 20,3 % a Vietnamci 50,6 %.

## 2.4 Ekonomika a trh práce



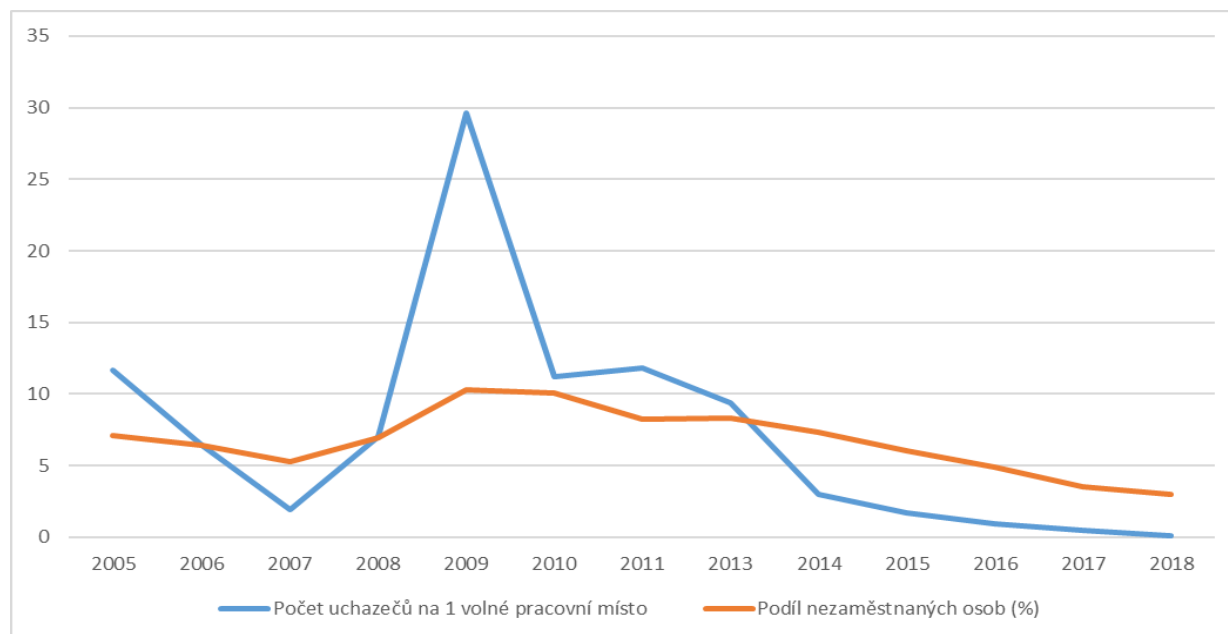
Tachovsko patří k okresům Plzeňského kraje, kam v polistopadovém období směřoval největší objem přímých zahraničních investic, zvláště v oblasti průmyslu a logistiky. Předpokladem jejich příchodu byla mimo jiné výstavba průmyslových zón v blízkosti města Bor, konkrétně zóny Vysočany – Mlýnec a Nová Hospoda. Stavba těchto zón měla za následek příchod zahraničních investorů.

**Obrázek 1-11: Vývoj volných pracovních příležitostí v ORP Tachov v letech 2001 až 2018**



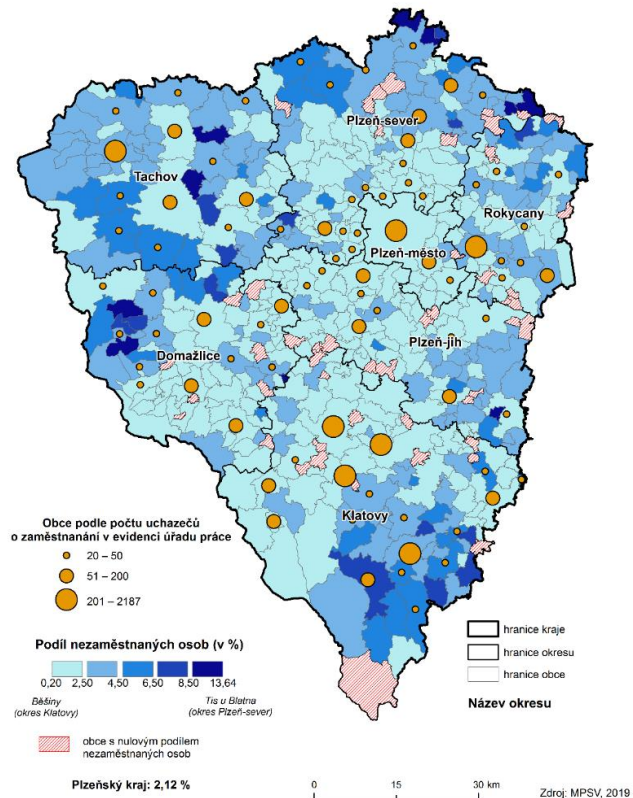
Zdroj: ČSÚ

**Obrázek 1-12: Vývoj volných pracovních míst a nezaměstnanosti v ORP Tachov**



**Obrázek 1-13:**

**Nezaměstnanost v obcích  
Plzeňského kraje k 31. 12. 2018**



## 2.4.1 Nezaměstnanost

Tachovsko od 90. let minulého století patřilo k okresům Plzeňského kraje s nejvyšší mírou nezaměstnanosti, která zde byla o několik procent vyšší (2-4), než činil krajský průměr.

Naposledy v letech 2010 až 2013 bylo Tachovsko zařazeno mezi tzv. hospodářsky slabé regiony, charakteristické nízkou životní úrovní, nízkou hustotou osídlení a hlavně nadprůměrnou nezaměstnaností. Mělo možnost čerpat finanční prostředky ze speciálních státních dotačních programů.

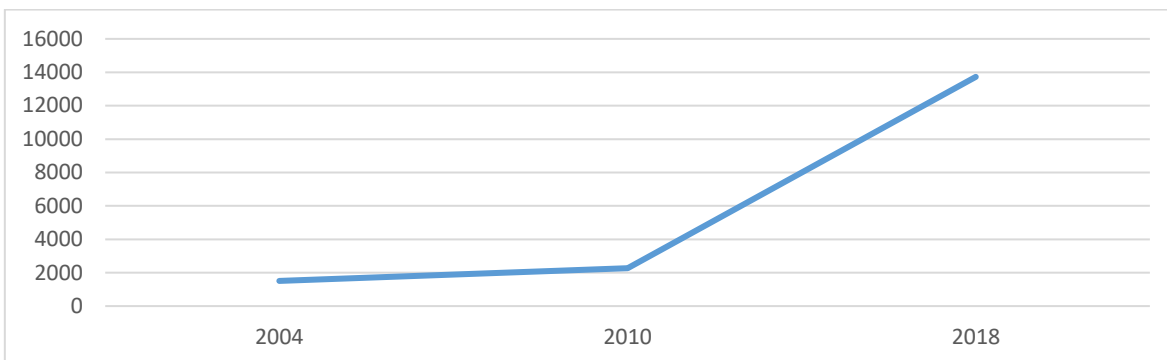
Od té doby se situace zásadním způsobem změnila.

V okrese Tachov bylo v lednu 2020 evidováno 1105 nezaměstnaných. Počet pracovních míst evidovaný úřadem práce přitom činil neuvěřitelných 8321.

Přímo ve městě Tachově bylo evidováno 235 uchazečů o práci (z toho 96 žen). Nezaměstnanost tak činila 2,72 %.

Na okrese Tachov (k 31. 12. 2018) bylo úřadem práce evidováno 13 726 cizinců, z toho 905 osob s platným živnostenským oprávněním.

**Obrázek 1-14: Vývoj zaměstnaných cizinců, evidovaných úřadem práce v okrese Tachov**



Zdroj: ČSÚ

**Obrázek 1-15: Podnikatelské subjekty podle převažující činnosti (k 31. 12. 2019)**

	Registrované podniky	Podniky se zjištěnou aktivitou
<b>Celkem</b>	2 894	1 277
A Zemědělství, lesnictví, rybářství	140	70
B-E Průmysl celkem	392	217
F Stavebnictví	254	123
G Velkoobchod a maloobchod; opravy a údržba motorových vozidel	589	229
H Doprava a skladování	136	71
I Ubytování, stravování a pohostinství	234	84
J Informační a komunikační činnosti	38	26
K Peněžnictví a pojišťovnictví	17	12
L Činnosti v oblasti nemovitostí	200	32
M Profesní, vědecké a technické činnosti	262	148
N Administrativní a podpůrné činnosti	79	28
O Veřejná správa a obrana; povinné sociální zabezpečení	4	2
P Vzdělávání	46	36
Q Zdravotní a sociální péče	40	36
R Kulturní, zábavní a rekreační činnosti	78	29
S Ostatní činnosti	302	117
X nezařazeno	.	.

Zdroj: ČSÚ

Z hlediska zaměstnání podle vybraných odvětví převažuje průmysl (31,2 %). Tachov je jedním z mnoha příhraničních měst, kde po roce 1989 došlo k nárůstu počtu ekonomicky aktivního obyvatelstva v průmyslu. Ostatní část obyvatel pracuje především v oblasti obchodu a služeb. V městě Tachově je v současné době evidováno 2894 podnikatelských subjektů, z toho 1277 aktivních. Převažují podnikatelské subjekty v oblasti průmyslu a obchodu. Aktivně v Tachově podniká 976 fyzických osob.

**Obrázek 1-16: Podnikatelské subjekty podle právní formy k 31. 12. 2019**

	Registrované podniky	Podniky se zjištěnou aktivitou
<b>Celkem</b>	2 894	1 277
<b>Fyzické osoby</b>	2 225	976
Fyzické osoby podnikající dle živnostenského zákona	2 013	816
Fyzické osoby podnikající dle jiného než živnostenského zákona	124	107
Zemědělství podnikatelé	39	30
<b>Právnícké osoby</b>	669	301
Obchodní společnosti	331	248
Akciové společnosti	1	1
Družstva	3	2

## 2.4.2 Dojíždka a vyjíždka do zaměstnání

Město Tachov je mikroregionálním střediskem osídlení. Podle výsledků Sčítání lidu, domů a bytů (2011) do města každodenně dojíždí za prací a do škol 1377 osob, z toho 1100 jsou zaměstnanci a 277 jsou žáci, studenti a učni dojíždějící do místních základních a středních škol. Téměř polovinu tvoří dojíždka do místních průmyslových podniků. 86 % dojíždí z obcí a měst Tachovského okresu, především z Plané, Halže, Boru a Starého Sedliště. Čas strávený dojíždkou činí ze 3/4 do 30 minut.

Je zapotřebí uvést, že více lidí do Tachova dojíždí, než vyjíždí. Podle výsledků Sčítání lidu, domů a bytů (2011) do zaměstnání a do škol vyjíždí 1249 osob (67,3% zaměstnanci, 32,7% žáci, studenti a učni). V rámci tachovského okresu vyjíždí 40,8 %, do ostatních okresů Plzeňského kraje 23,8 %, mimo Plzeňský kraj 26,2 % a mimo Českou republiku 9,2 % lidí (115). Nejvýznamnější centry vyjíždky jsou Plzeň (253), Bor (162), Praha (130), Planá (100), Mariánské Lázně (72), Rozvadov (52) a Stříbro (42).

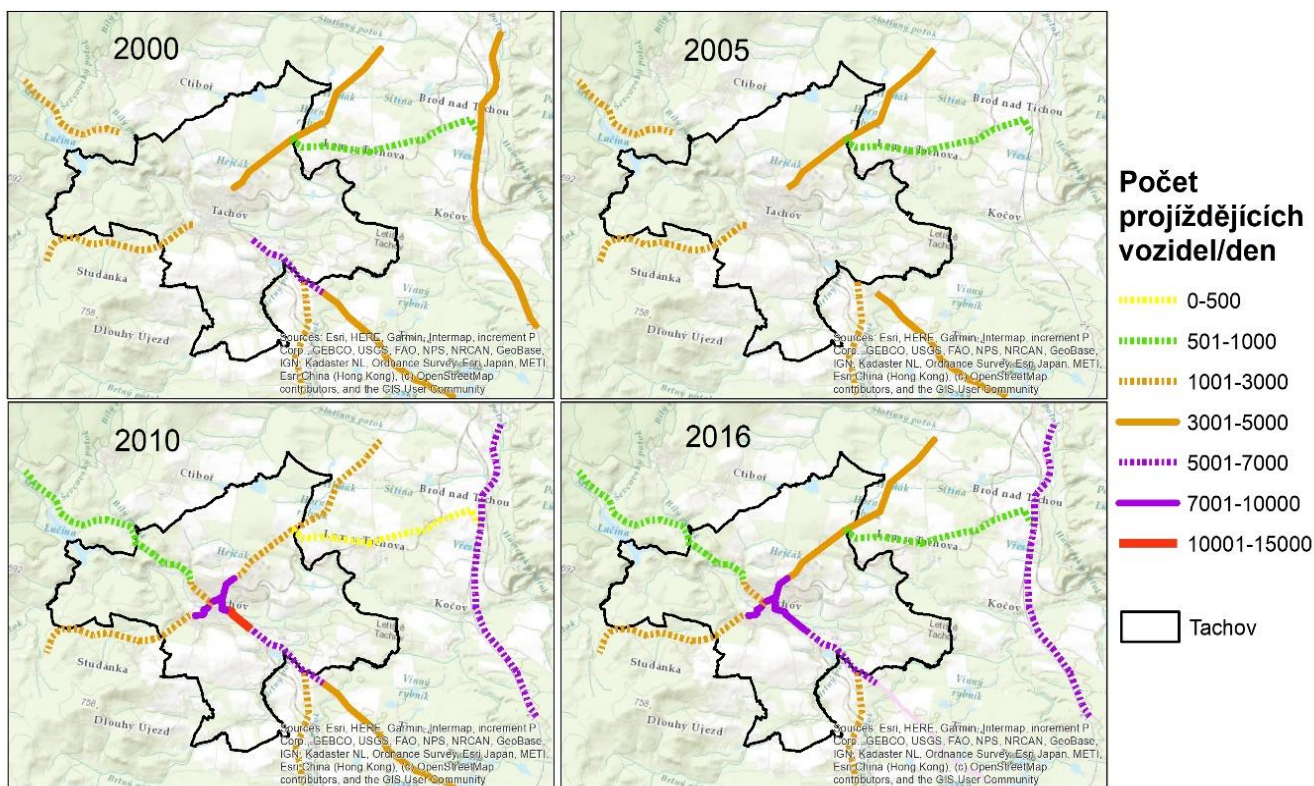
Podle výsledků Sčítání lidu, domů a bytů (2011) vyjíždí za prací do zahraničí, především do sousedního Německa 4,6% obyvatel Plzeňského kraje. Nejvyšší podíl je v příhraničních okresech Tachov (6,5 %), Klatovy (7,6 %) a Domažlice (9,7 %).

## 2.5 Doprava

### 2.5.1 Silniční doprava

Charakteristickým rysem Tachova je, že patří k pouhým pěti okresním městům v Česku, které nejsou na silniční síť napojeny dálnicí, ale ani silnicí I. třídy; tento rys dále sdílí už jen Blansko, Prachovice, Rakovník a Semily. Silnice I. třídy přitom na Tachovsku hraje roli přivaděče na dálnici D5, nicméně ve směru od Plané Tachov míjí. Nejdůležitější silniční komunikací z nadmístního hlediska je tak silnice II/199, která je spojnicí Tachova s Německem (Bärnau) a Novou Hospodou, resp. dálnicí D5. Všechny ostatní komunikace jsou maximálně lokálního významu.

Obrázek 1-17: Intenzita dopravy ve městě Tachov a jeho okolí



Zdroj: ŘSD (2000, 2005, 2010, 2016)

Město je obsluhováno vlastní městskou hromadnou dopravou, kterou provozuje smluvní partner města. Linka MHD je dostupná téměř celému sídlu Tachov, pouze jihozápadní část města s převažující rezidenční funkcí obsluhována není. Z ostatních místních částí jsou takto na město napojeny Oldřichov, Malý Rapotín a Světce. Ostatní části města jsou obsluhovány jinými autobusovými linkami. Centrální bod autobusové dopravy tvoří autobusové nádraží v blízkosti vlakové stanice.



V Tachově se nachází jedna světelná křižovatka. Dále jím prochází okružní cyklotrasa, relativně hustá síť cyklotras v centru města je doplněná o další cyklostezky a cyklotrasy, jejichž uspořádání je spíše radiálního charakteru. Důležitým tématem pro město jsou také parkovací kapacity. Kromě parkovacích míst pro rezidenty v sídlištích se několik parkovacích ploch nachází i v širším centru města; placená parkovací plocha na náměstí Republiky a parkoviště Husitská nebo bezplatná parkoviště pod parkem, v Zahradní ul., U Rybeny, v Panenské ulici či parkoviště ve Vodní ulici. Tyto plochy jsou doplněny dalšími menšími plochami a parkovišti u maloobchodů či provozoven. U obchodních center jsou vybudována kapacitní parkoviště.

## 2.5.2 Železniční doprava

Tachovem prochází pouze železniční trať č. 184, která vede z Domažlic do Plané; trať byla zprovozněna na přelomu 19. a 20. století. Pro Tachov je důležitá zejména svou úvratovou stanicí v severní části města. Ta je sice neobvyklá, ale vylučuje dálkovou dopravu; z Tachova neexistuje přímé spojení do Plzně jako krajského města. Trať navíc umožňuje relativně nízkou maximální rychlost.

Kromě stanice Tachov se ve městě nachází zastávky Malý Rapotín, Tachov zastávka, Tachov-Biletín.

## 2.5.3 Letecká doprava

Na území města se nachází také dvě letiště, a to Letiště Tachov (LKTD) a Letiště Dlouhý Újezd u Tachova (ULDLUJ). Větší letiště Tachov disponuje pouze zatravněnými plochami, ačkoli slouží pro zážitkovou nebo výukovou leteckou dopravu. Menší letiště ULDLUJ je asfaltovou nouzovou přistávací plochou. Obě letiště jsou ve vlastnictví soukromých obchodních společností.

## 2.5.4 Plány a potřeby rozvoje dopravní infrastruktury

Mimo obvyklých plánů údržby dopravní infrastruktury se město v územním plánu zabývá možnostmi třech liniových staveb:

- Obchvat města severovýchodní trasou
- Napojení východní průmyslové zóny na silnici I/21
- Silnice propojující komunikace ze směru od Dlouhého Újezdu a Velkého Rapotína

Dále se připravují, nebo jsou v jednání tyto dopravní stavby:

- Řešení křižovatek: Chodská – Rapotínská, Plzeňská – Chodská, B. Němcové – Vodní, Mánesova – Václavská – Husitská – Zámecká
- Rekonstrukce náměstí, ulice Rokycanova a K. H. Borovského

## 2.6 Občanská vybavenost

Občanská vybavenost Tachova podle Městské a obecní statistiky a Veřejné databáze ČSÚ celkově odpovídá městu této velikosti (10-15 tisíc obyvatel). Velkým nedostatkem je však nepřítomnost nemocnice, čemuž odpovídají i kritické odpovědi v dotaznících, ačkoli v dané velikostní kategorii připadá cca 0,56 nemocnice na město, což odpovídá jedné nemocnici ve více než každém druhém městě s 10-15 tisíci obyvatel. Na druhou stranu počet ordinací samostatných praktických i odborných lékařů odpovídá průměru nebo jej i překračuje (až na mírný podprůměr u nespécifikovaných specialistů, částečně kompenzovaný nadprůměrným počtem jejich detašovaných pracovišť) a počet a kapacita domovů důchodců jsou též nadprůměrné. Ubytovacích zařízení a lůžek v ubytovacích zařízeních je oproti průměru této velikostní kategorie měst výrazně méně. Navíc existující kapacity jsou převážně využívány zaměstnanci firem, pracujících ve městě a okolí, takže možnosti ubytování pro návštěvníky města (turisty) jsou omezené. Tak jako v dalších městech kategorie 10-15 tisíc obyvatel je samozřejmostí napojení bytů na veřejný vodovod, kanalizaci s čistírnou odpadních vod či plynovod.

### 2.6.1 Zdravotní služby ve spádovém regionu města Tachova

Obecně lze konstatovat, že ve městě Tachově, resp. jeho spádovém území jsou aktuálně zajištěny všechny základní obory zdravotní ambulantní péče (praktičtí lékaři i ambulantní specialisté a přidružená obslužná pracoviště – biochemická a mikrobiologická laboratoř, rentgen, sono, mamograf, sanitní autodoprava apod.).

Problémem do budoucna by mohla být věková struktura lékařů a středního zdravotnického personálu v některých segmentech (např. v oboru dětského lékařství). Město Tachov přijalo opatření ohledně vylepšení životních a profesních podmínek pro nově příchozí lékaře (např. bytová výstavba nebo příprava prostor pro zřízení nových ordinací v budově polikliniky v Tachově).

Za dlouhodobý problém lze považovat skutečnost, že není ve spádové oblasti nemocnice akutní lůžkové péče, jakou byla v předchozím období nemocnice v Plané nebo v Mariánských Lázních. Nedostatkem je zejména absence lůžkového interního, případně chirurgického oddělení. Nejbližší podobné zdravotnické zařízení je nemocnice ve Stodu (cca 50 km od Tachova či Plané), kam převáží pacienty v akutním stavu vozidla Zdravotnické záchranné služby Plzeňského kraje (ZZS PK). Vozidla s odbornou posádkou jsou ve spádové oblasti v Tachově, Boru, Plané a Stříbře.

#### Přehled ambulantní péče v Tachově

**1. Praktičtí lékaři pro dospělé** (celkem 6), všichni provozují soukromé praxe. 2 mají ordinace přímo v budově Polikliniky Tachov ve Václavské ulici č. 1560 (dále jen poltc), další 4 pracují v jiných ordinacích ve Městě Tachov

**2. Praktičtí lékaři pro děti a dorost** (celkem 3), všichni provozují soukromé praxe a mají ordinace přímo v budově Polikliniky Tachov ve Václavské ulici č. 1560 (poltc).

**3. Laboratoře biochemická a mikrobiologická**, místo provozu Tachov, spravuje Poliklinika Tachov (odběrová místnost a menší biochemická laboratoř je také v Plané - poltc).

**4. Rehabilitace**, místo provozu Tachov, spravuje Poliklinika Tachov (poltc).

5. **RDG (radiodiagnostika), tj. RTG a sonografie**, místo ordinace poltc, spravuje Poliklinika Tachov.
6. **Mamografie – screeningové pracoviště**, místo provozu Tachov, spravuje Poliklinika Tachov ve spolupráci s FN Plzeň, (poltc).
7. **Domácí péče**, místo provozu mimo poltc, provozuje soukromá firma.
8. **Logopedie (1)**, místo ordinace poltc, soukromá praxe.
9. **Lékárna (celkem 4)**, 1 spravuje Poliklinika Tachov, další 3 lékárny jsou ve městě Tachov – soukromé subjekty
10. **LSPP pro dospělé**, místo ordinace Tachov (poltc), spravuje Omega centrum s.r.o.
11. **Neurologie**, místo ordinace poltc, spravuje soukromý lékař
12. **Zubní ordinace (celkem 9)**, všechny ordinace fungují jako privátní. Z nich jsou 4 na poltc, ostatní ve městě Tachov.
13. **Ortodoncie**, místo ordinace poltc, spravuje soukromý lékař
14. **Dentální hygiena (celkem 2)**, soukromé ordinace, umístěné na poltc.
15. **Chirurgie**, místo ordinace poltc, spravuje soukromý lékař.
16. **Ortopedie**, místo ordinace poltc, spravuje soukromý lékař
17. **Urologie**, místo ordinace poltc, spravuje soukromý lékař
18. **Revmatologie**, místo ordinace poltc, spravuje soukromý lékař.
19. **Gastroenterologie**, místo ordinace poltc, spravuje soukromý lékař
20. **Plicní lékařství**, místo ordinace poltc, spravuje soukromý lékař
21. **Oční lékařství (celkem 2)**, 1 ordinace na poltc, spravuje soukromý lékař, druhá ordinace ve městě Tachov, spravuje soukromá společnost
22. **Ortoptika (oční cvičení)**, místo ordinace poltc, spravuje Poliklinika Tachov
23. **Kožní lékařství (celkem 2)**, místo ordinací – poltc, spravují soukromé lékařky
24. **Diabetologická ordinace**, místo ordinace poltc, spravuje Poliklinika Tachov
25. **Interna + alergologie pro dospělé**, místo ordinace poltc, spravuje soukromý lékař
26. **Gynekologie (celkem 3)**, místo ordinací – město Tachov, soukromé praxe
27. **ORL**, místo ordinace – město Tachov, spravuje soukromý lékař
28. **Psychologie a psychoterapie (2)**, soukromé praxe, místo ordinací mimo poltc
29. **Psychiatrie**, místo ordinace poltc, spravuje soukromý lékař

#### **Přehled ambulantní péče v Plané u Mariánských Lázní**

30. **Interna, endokrinologie** místo ordinace nemocnice Planá, spravuje Poliklinika Tachov (poltc)
31. **LSPP pro děti a dorost**, místo ordinace nemocnice Planá, spravuje Poliklinika Tachov, celookresní působnost, včetně spádové oblasti Mariánskolázeňska a Tepelska (poltc).

**32. Kardiologie pro děti**, místo ordinace nemocnice Planá, spravuje Poliklinika Tachov, celookresní působení (poltc)

**33. Diabetologie pro děti**, místo ordinace nemocnice Planá, spravuje Poliklinika Tachov, celookresní působení (poltc)

**34. Kožní lékařství**, místo ordinace nemocnice Planá, spravuje Poliklinika Tachov (poltc)

**35. Alergologie pro děti**, místo ordinace – Planá (poliklinika), spravuje soukromý lékař, celookresní působnost.

**36. Chirurgie, urologie, ORL, dlouhodobá intenzivní péče**, místo ordinací – nemocnice Planá, spravuje soukromá společnost.

**37. Léčebna dlouhodobě nemocných, rehabilitační odd. a sociální lůžka**, místo nemocnice – Planá, sv. Anna, spravuje krajský úřad, celookresní působnost.

### Přehled ambulantní péče v Boru u Tachova

**38. Kardiologie**, místo ordinace – Město Bor (poliklinika), spravuje soukromý lékař, celookresní působnost.

**Tabulka 1-18: Přehled zdravotních služeb je pro názornost shrnut do následující tabulky**

ZDRAVOTNÍ SLUŽBY PRO MĚSTO TACHOV					
	Název	poliklinika Tachov		mimo	celkem
		vlastní	soukromí		
TACHOV	praktičtí lékaři pro dospělé		2	4	6
	praktičtí lékaři pro děti a dorost		3		3
	rehabilitace	1			1
	chirurgie		1		1
	urologie		1		1
	ortopedie		1		1
	gastroenterologie		1		1
	revmatologie		1		1
	kožní		2		2
	diabetologie	1			1
	mamografie screeningová	1			1
	RTG + SONO	1			1
	rehabilitační lékař		1		1
	plicní		1		1
	zubní		4	5	9
	ortodontie		1		1
	dentální hygiena		2		2
	domácí péče			1	1
	logopedie		1		1
	ortoptika(oční cvič.)	1			1
oční		1	1	2	
lékárna	1		3	4	

	LSPP pro dospělé		1		1
	interna + alergologie pro dospělé		1		1
	gynekologie			3	3
	neurologie		1		1
	psychiatrie		1		1
	psychologie a psychoterapie			2	2
	ORL			1	1
	laboratoře biochemická a mikrobiologická	1			1
<b>BOR</b>	kardiologie			1	1
<b>PLANÁ</b>	interna, endokrinologie	1			1
	dětská kardiologie	1			1
	dětská diabetologie	1			1
	dětská alergologie			1	1
	LSPP pro děti a dorost	1			1
	ORL			1	1
	chirurgie			1	1
	kožní	1			1
	urologie			1	1
	dlouhodobá intenzivní péče			1	1
	léčebna dlouhodobě nemocných, rehabilitační odd. a sociální lůžka			1	1

## 2.6.2 Zdravotnická záchranná služba Plzeňského kraje (ZZS PK)

Zvláštní postavení v systému zdravotnických služeb v tachovském regionu má Zdravotnická záchranná služba Plzeňského kraje. Je to příspěvková organizace, jejímž zřizovatelem je Krajský úřad Plzeňského kraje. Hlavní činností organizace je zajišťování a poskytování odborné přednemocniční neodkladné péče. Počátek Zdravotnické záchranné služby v Tachově se datuje k 1. červnu 2003, kdy po uzavření nemocnice v Plané byla v budově tachovské polikliniky zřízena výjezdová skupina RZP (Rychlá zdravotnická pomoc). V současnosti máme v oblasti západ 7 výjezdových základů a v tzv. RV (Rendez – Vous) systému je k dispozici 7 výjezdových skupin RZP a 3 výjezdové skupiny RV s lékařem (Tachov, Stříbro, Domažlice). ZZS PK ve většině případů doplňuje nemocnici akutní péče, která v regionu chybí.

## 2.6.3 Sociální služby a další návazné služby dostupné v Tachově

- **Dva domy s pečovatelskými byty (DPČB) Tachov, Bělojarská 2119** s kapacitou 46 bytových jednotek a **Bělojarská 2288** s kapacitou 24 byt. jednotek patří mezi obytné domy se zvláštním určením. Slouží k bydlení těžce zdravotně postižených dospělých občanů i k bydlení starých občanů, kteří nejsou schopni si sami obstarat nutné práce v domácnosti a další životní potřeby, nebo kteří pro nepříznivý zdravotní stav potřebují ošetření jinou osobou nebo další osobní péči, pokud jim tuto péči nemohou zabezpečit rodinní příslušníci. Zřizovatel a poskytovatel je Město Tachov, je zde stanoveno regulované nájemné, zajištěn úklid společných prostor, který si nájemci hradí. Město ve vlastní režii udržuje výtah.
- **Pečovatelská služba (PS)**, zřizovatel je Město Tachov, které má od roku 1997 s OS ČČK Tachov uzavřenou „Smlouvu o poskytování PS“. Jde o službu terénní a ambulantní. Sociální

služba je finančně zabezpečena úhradou od klientů a velkou měrou se na financování podílí Krajský úřad Plzeňského kraje a Město Tachov. Služby jsou od roku 2019 poskytovány od PO do PÁ, cca od 7 do 19 hodin, v případě potřeby i o víkendu. PS je zajištěna rovněž dle požadavků klientů i v obcích I. typu ve správním území pověřeného obecního úřadu Tachov, mimo obec Lom u Tachova, a to na základě smlouvy mezi městem Tachov a konkrétní obcí. Sídlo pečovatelské služby je nyní Tachov, Bělojarská 2288. **(registrovaná SS)**

- **Centrum sociálních služeb Tachov, p.o.**, zřizovatelem je Krajský úřad Plzeňského kraje. Zaměření organizace je poskytování SS formou pobytových služeb s celoročním nepřetržitým provozem, které zabezpečují seniorům se sníženou soběstačností, vyžadujícím pravidelnou pomoc, komplexní péči včetně ošetrovatelské a rehabilitační péče, aktivizační a sociální terapeutické činnosti. Příspěvková organizace poskytuje sociální služby v těchto zařízeních **(registrované SS)**:
  - **Domov pro seniory Tachov, Panenská 2068**, kde kapacita je 75 osob pro cílovou skupinu – věk od 55 let;
  - **Domov seniorů PANORAMA, U Penzionu 1711, Tachov**, nabízí seniorům dva druhy SS **domov pro seniory s kapacitou 88 lůžek** pro cílovou skupinu ve věku od 65 let a **domov se zvláštním režimem**, kde kapacita je 35 lůžek. Cílovou skupinou jsou osoby se stařeckou, Alzheimerovou demencí a ostatními typy demencí, které mají sníženou soběstačnost z důvodu těchto onemocnění a jejichž situace vyžaduje pravidelnou pomoc jiné fyzické osoby;
  - **Rodinná poradna pro manželství, partnerské a mezilidské vztahy Tachov** (poradna umístěna v objektu Domova pro seniory Tachov, Panenská 2068), je poskytována ambulantní formou. Je určena pro jednotlivce, páry a rodiny nacházející se v nepříznivé sociální situaci, kterou nemohou nebo neumí řešit vlastními silami. Provozní doba je sobota od 9,00 do 17,30 hodin.
  - **Odlehčovací služba** umístěna v Domově pro seniory v Kurojedech nabízí 2 lůžka s cílem zastoupení pečujícího člena rodiny v péči o osobu se sníženou soběstačností z důvodu věku nebo zdravotního postižení. Pečujícímu umožní vytvořit čas pro odpočinek, regeneraci sil nebo vyřízení osobních záležitostí. Věk cílové skupiny od 50 let, minimální doba pobytu 7 dní, maximální doba pobytu měsíc.
- **Domov pro osoby se zdravotním postižením Milíře**, p. o., zřizovatelem je Krajský úřad Plzeňského kraje. Domov poskytuje SS formou celoroční pobytové služby pro cílovou skupinu osoby s mentálním postižením a osoby s mentálním postižením s přidruženými vadami pohybového, sluchového nebo zrakového aparátu nebo jejich kombinace pro věkovou kategorii klientů od 3 let do 40 let. **(registrovaná SS)**
- **Centrum pro zdravotně postižené Plzeňského kraje, o.p.s., pracoviště Tachov** má poradnu pro zdravotně postižené na adrese Tachov, Bělojarská 2288. Kromě odborného poradenství zajišťují rovněž osobní asistenci nebo zapůjčení kompenzačních pomůcek. Forma poskytování SS je ambulantní. **(registrovaná SS)**
- **Správa uprchlických zařízení Ministerstva vnitra ČR - Centrum na podporu integrace cizinců Plzeň má** v Tachově svoji pobočku – Zářečná 1540 (základní škola). Služby jsou poskytovány vždy jednu středu v měsíci, zdarma státním příslušníkům třetích zemí (tj. zemí mimo země EU) oprávněně pobývajícím na území České republiky. Kromě sociálního a právního poradenství zde zajišťují také kurzy českého jazyka. **(registrovaná SS)**
- **Sjednocená organizace nevidomých a slabozrakých ČR (SONS) Tachov, Stadtrodská 1561 je spolek**, který sdružuje nevidomé a jinak těžce zrakově postižené občany a hájí jejich zájmy, poskytuje **ambulantní a terénní** konkrétní služby vedoucí k integraci takto postižených občanů do společnosti. **(registrovaná SS)**

- **KOTEC, o.p.s.** Mariánské Lázně, které poskytuje v současné době v Tachově několik sociálních služeb (**registrovaná SS**):
  - **K-centrum a Nízkoprahové denní centrum Rokycanova 131, Tachov** je nízkoprahové ambulantní zařízení prvního kontaktu pro uživatele drog a osoby závislé na omamných látkách a alkoholu, osoby bez přístřeší, rodinné příslušníky, partnery a blízké osoby cílové skupiny. Poskytují např. testování, poradenství;
  - **Terénní program** pro osoby drogově závislé, ohrožené sociálním vyloučením, práce s osobami od 15 let, práce s mládeží na ulici;
  - **Centrum podpory rodiny** provádí služby formou terénního a ambulantního charakteru určené rodinám s dětmi. Poskytuje sociálně-aktivizační služby např. pro rodiny s domácím násilím, výchovné problémy dětí, rozvodové situace v rodině, exekuce, mladistvé těhotné a další;
  - **Nízkoprahové zařízení pro děti a mládež – klub Relax** poskytuje prostor pro trávení volného času, pomoc a podporu v náročných životních situacích mladých lidí ve věku 6 až 26 let.
- **Domus – centrum pro rodinu, z.s. Plzeň, pobočka Tachov, náměstí Republiky 116, program sanace rodiny** – pro cílovou skupinu rodiče s dětmi ve věku 0-18 let, prarodičům nebo dalším členům rodiny, kteří mají v péči dítě nebo chtějí řešit situaci rodiny, která má negativní vliv na zdravý vývoj dítěte, náhradním rodičům.  
**Program náhradní rodinné péče** pro náhradní rodiče, zájemce o náhradní rodinnou péči.  
(registrovaná SS)
- **Potravinová banka Plzeň** – projekt potravinová a materiální pomoc, do které je zapojen **Kotec o.p.s. Tachov**, poskytuje potravinovou pomoc potřebným lidem.
- **Člověk v tísni – dluhové poradenství** 1krát v týdnu Tachov, Rokycanova 4 (**registrovaná SS**)
- **Latus pro rodinu, Plzeň** – zaměřuje se na rozvoj a zkvalitňování služeb náhradní rodinné péče – **pěstounskou péči v dlouhodobé a přechodné formě (registrovaná SS terénní, dojíždí do rodin)**
- **Dobrá rodina, o.p.s.** – podpora náhradní rodinné péče, doprovází pěstouny (**registrovaná SS terénní, dojíždí do rodin**)
- **Diakonie západ** – zaměření na pěstounské rodiny, které mají s organizací uzavřenou Dohodu o výkonu pěstounské péče (**registrovaná SS terénní, dojíždí do rodin**)
- **Rozum a cit, z.s.** - všestranná podpora náhradní rodinné péče (**registrovaná SS terénní, dojíždí do rodin**)
- **Služby pro rodinu, z.ú.** – podpora a pomoc rodinám s dětmi, doprovázející organizace v náhradní rodinné péči (**registrovaná SS terénní, dojíždí do rodin**)
- **Dětské centrum Plzeň, Partyzánská 55** – vytváří podmínky pro zdravý vývoj dětí v pěstounských rodinách i osobám v evidenci (pěstounská péče na přechodnou dobu) prostřednictvím doprovázení, v rámci kterého nabízí setkávání, poradenství, vzdělávání a spolupráci s dalšími odborníky. (**registrovaná SS terénní, dojíždí do rodin**)
- **15. přední hlídka Royal Rangers Mariánské Lázně – Středisko Víteček** (Plánská 270, 349 58 Černošín) – denní stacionář (sváží děti i z Tachova do zařízení), osobní asistence. (**registrovaná SS terénní, dojíždí do rodin**)

- **Diakonie ČCE, středisko Plzeň** – terénní služba pro ohrožené osoby – cizince, právní poradenství, doprovod (ve spolupráci s pracovníky Kotce, **registrovaná SS**)

## 2.6.4 Další navazující služby dostupné ve městě

- **Dětský diagnostický ústav, středisko výchovné péče, základní škola Domažlice** – terénní služba pro děti, jejich rodiny a školy v rámci ORP Tachov – pomoc při řešení a zvládnání jejich problémů s chováním, pracovnice dojíždí na MěÚ Tachov, OSVZ pravidelně 1krát měsíčně.  
(není to registrovaná sociální služba)
- **Mgr. Iva Matějčková Zezulová** – klinický psycholog, Tachov, T.G.Masaryka 991,  
(není registrovaná soc. služba)
- **Mgr. Iveta Sochorová, psychoterapie – biofeedback, Tachov, Václavská 1560 (Poliklinika Tachov)** – zaměřuje se na pomoc s neurologickými a psychologickými obtížemi s využitím možnosti systemické psychoterapie nebo neurorehabilitační metody EEG biofeedback. Metoda je zaměřena především na poruchy pozornosti s hyperaktivitou (ADHD) a s ní často provázané poruchy učení a další dysfunkce (Dyslexie, Dysortografie, Dysfázie a další) u dětí, u dospělých nejčastěji řeší nedostatek výkonnosti a motivace, chronickou únavu, stres, úzkost, poruchy spánku, přepracovanost a neurózy.  
(není to registrovaná sociální služba)
- **MAS Zlatá cesta, o.p.s., Tachov Pivovarská 281** – služby pro veřejnost:
  - **Tachovský klub otevřených dveří** – je odpolední klub určený dětem a mládeži ve věku 6–15 let. Dětem nabízí zázemí, celodenní pitný režim a prostory k trávení volného času. Děti se mohou zúčastnit aktivit **Šikulka** (kreativní činnost) a **Švadlenka** (tvorba stříhů, ruční a strojové šití pod vedením vyučené krejčové). Klub je zdarma, přístupný každý všední den od 12:30 do 16:30 hod.
  - **Rodinné centrum KATka** – slouží k setkávání, vzdělávání a aktivnímu trávení volného času, především rodičům na mateřské dovolené a jejich dětem. **Hlavním cílem** je prevence sociálního vyloučení způsobené déletrvající sociální izolací, protržení denního stereotypu, setkávání se v malé intimní skupince, při kterém dochází k vzájemnému předávání rad a zkušeností.
  - **příměstské tábory** – nabídka na aktivní trávení prázdninového volna (letní a podzimní) pro děti.
- **Kulturní, volnočasové a křesťanské centrum Ancora Tachov** – KVK Aktivity je projektem tachovského sboru Církve adventistů sedmého dne, ve kterém nabízí nejrůznější aktivity a programy široké veřejnosti. Tachovští adventisté tím chtějí přispět ke zkvalitnění života v různých oblastech, ať už se jedná o zdraví, tělesné, duševní i duchovní. Pořádají různé přednášky, besedy s odborníky, diskusní večery, sportovní aktivity v objektu komunitního centra v Tachově, Pivovarské ulici, v úterý a čtvrtek. Mezi jejich aktivity patří také:
  - **Klub zdraví Tachov** – jeho hlavním **posláním** je podporovat a propagovat zdravý způsob života ve všech jeho dimenzích, tedy tělesné, psychické, duchovní i sociální, motivovat své členy i širokou veřejnost ke zdravému životnímu stylu a k přijetí osobní odpovědnosti za své zdraví i zdraví lidí ve svém okolí.



- **SEDMDESÁTKA Tachov, náměstí Republiky 70** – pravidelné služby pro veřejnost:
  - **Mateřský klub KRTEČEK – scházejí se zde** maminky se svými malými dětmi, maminkám klub nabízí možnost pobýt s ženami, které se nachází ve stejné etapě běhu života, mohou spolu sdílet radosti i strasti mateřství, vzájemně si přinášet povzbuzení a rady, děti mají příležitost se setkat se svými stejně starými kamarády a učit se být spolu, hrát si. Klub funguje v pondělí a ve středu dopoledne. Cena je stanovena na 40 Kč za jedno setkání.
  - **Dílna plná nápadů** – setkávají se čínorodé ženy, sdílejí a realizují různé rukodělné nápady, každý čtvrtek od 16:30 do 18:00 hodin
  - **Literární čajovna** – besedy se zajímavými hosty (např. autoři knih, filmoví kritici), každý čtvrtek od 19:00 do 20:00 hodin
  - **English club** – pro všechny, vstup volný, každé liché úterý v měsíci od 18:30 do 21:30 hodin
  - **Royal Rangers** – nabízí dětem zajímavý program volnočasových aktivit rozšiřující jejich všestranné vědomosti a dovednosti formou pravidelných schůzek, organizování výletů, víkendovek, letních a zimních táborů, kulturních akcí, sportovních akcí a zájmových kroužků, vždy v pátek 16:00 až 18:00 hodin.
  - **Fusion** - základ tvoří moderní pěvecký sbor, je určen teenagerům ve věku 13 až 20 let, má sérii workshopů, ve kterých se účastníci mohou naučit základům hry na hudební nástroje, zapojit se do tance, drama, aranžování, dirigování apod., v pátek od 18:30 do 20:30 hodin.
- **Svaz tělesně postižených v ČR z.s., místní organizace Tachov, Stadtroská 1516** - organizace sdružuje seniory a osoby se zdravotním postižením, zejména tělesným, hájí jejich potřeby a zájmy. Nabízí odborné poradenství, zajišťuje rekondiční cvičení, plavání, rehabilitační pobyty pro zdravotně postižené. Svaz má cca 430 členů. **(není to registrovaná sociální služba)**
- **Okresní organizace svazu tělesně postižených Tachov, Stadtroská 1516** - kontroluje místní organizace, zajišťuje pro členy rekondiční pobyty cvičení, plavání, kulturní akce, má cca 950 členů **(není to registrovaná sociální služba)**
- **Klub důchodců, Tachov, Stadtroská 1516** – slouží k setkávání seniorů, počet členů cca 20 **(nejedná se o registrovanou sociální službu)**

**OS ČČK, domácí péče Alice** – zdravotní služby pro občany Tachova, které se poskytují na základě doporučení ošetřujícího lékaře **(není to registrovaná sociální služba)**

  - **ošacovací středisko** pro sociálně slabé občany, kteří jsou v hmotné nouzi
  - **kontejner na textil (červený)** – kam občané Tachova mohou odevzdat nepotřebné ošacení pro charitativní účely
  - **bezpříspěvkové odběry krve** pro občany Tachovska, kteří darují bezplatně krev, 1krát za 14 dní.
- **Hospic sv. Jiří, o.p.s. Tachov, náměstí Republiky 70** je mobilní hospic, který nabízí zdravotní, psychickou, sociální a duchovní péči a podporu nevyléčitelně nemocným a jejich rodinám, pro klienty rovněž zapůjčení zdravotních a kompenzačních pomůcek **(není to registrovaná sociální služba)**
- **Alfa Human Service** – podpora pečujících osob, terénní služba pro **osoby, kteří dlouhodobě pečují o druhé – rodiče s dětmi se zdravotním postižením, blízké osoby, seniory, chronicky nemocné, formou konzultací, terapeutického poradenství, koučinku, facilitace, vzdělávání a ergoterapie. (akreditovaná vzdělávací instituce).**

- **Kontejnery na textil – speciální kontejnery, do kterých mohou občané Tachovska odkládat nepotřebné suché, čisté oblečení a boty uložené v igelitové tašce.** Textil z kontejnerů putuje do provozu firmy ze severních Čech, kde se třídí pro charitativní organizace nebo jsou určeny k druhotnému využití jako čisticí tkaniny (např. v automobilovém, strojírenském, stavebním odvětví). Společnost z textilního odpadu vyrábí čisticí hadry. Nezávadné oblečení z kontejnerů na textil využívá také tachovský oblastní spolek Českého červeného kříže.

## 2.6.5 Školství

V městě Tachově se nachází pět mateřských škol s celkovou kapacitou kolem 400 míst (tabulka 1-19). Počet míst je dlouhou dobu konstantní. V posledních letech dochází k odmítání uchazečů o umístění z důvodu naplněných kapacit školek (za rok 2019 se jedná o 33 dětí). Další problém je umístění dětí v rámci inkluze, protože současná kapacita tříd je plně vyčíslena a při umístění dítěte se specifickými požadavky se tato výrazně snižuje.

Město je zřizovatelem tří základních škol s celkovou kapacitou kolem 1500 žáků. Systém základního školství je stabilizovaný s mírným nárůstem počtu žáků.

**Tabulka 1-19: Vývoj počtu dětí v mateřských školách v Tachově v letech 2007 až 2020**

Mateřská škola	2007/08	2008/09	2009/10	2010/11	2011/12	2012/13	2013/14	2014/15	2015/16	2016/17	2017/18	2018/19	2019/20
TYRŠOVA	54	60	60	68	74	74	74	74	74	75	75	72	72
P. VELIKÉHO	75	75	75	75	75	75	75	75	75	75	75	75	72
STADTRODSKÁ	104	103	113	120	120	120	122	122	122	119	122	122	120
SADOVÁ	40	37	39	40	40	40	40	40	40	40	40	40	40
POŠUMAVSKÁ	93	91	98	100	100	100	100	100	100	100	97	96	97
<b>CELKEM</b>	<b>366</b>	<b>366</b>	<b>385</b>	<b>403</b>	<b>409</b>	<b>409</b>	<b>411</b>	<b>411</b>	<b>411</b>	<b>409</b>	<b>409</b>	<b>405</b>	<b>401</b>

**Tabulka 1-20: Vývoj počtu žáků v základních školách ve městě Tachově v letech 2007 až 2020**

Základní škola	2007/08	2008/09	2009/10	2010/11	2011/12	2012/13	2013/14	2014/15	2015/16	2016/17	2017/18	2018/19	2019/20
HORNICKÁ	527	523	518	523	541	568	613	641	681	683	692	688	681
KOSTELNÍ	254	243	236	236	226	226	238	212	197	210	203	208	232
ZÁREČNÁ	569	553	516	503	479	479	481	479	487	513	519	549	563
<b>CELKEM</b>	<b>1350</b>	<b>1319</b>	<b>1270</b>	<b>1262</b>	<b>1246</b>	<b>1273</b>	<b>1332</b>	<b>1332</b>	<b>1365</b>	<b>1406</b>	<b>1414</b>	<b>1445</b>	<b>1476</b>

**Tabulka 1-21: Vývoj počtu dětí, žáků, studentů, členů zájmových útvarů ve školách zřizovaných Plzeňským krajem**

Školské zařízení		2010/11	2011/12	2012/13	2013/14	2014/15	2015/16	2016/17	2017/18	2018/19	2019/20
DDM Mraveniště	počet členů ZÚ	1243	1163	1315	1278	1285	1367	1372	1224	1196	1199
Gymnázium	počet studentů	278	245	219	199	216	186	171	171	174	202
SPŠ Světce	počet studentů	309	325	322	337	290	269	296	280	243	233
ZUŠ	počet žáků	900	855	858	828	857	866	850	831	784	794
ZŠ P. Jilemnického	počet žáků	109	90	89	89	76	66	55	47	56	60
Dětský domov	počet dětí	32	32	32	32	32	32	32	32	32	32
MŠ Slovenská	počet dětí	24	24	22	19	19	16	14	8	11	23
<b>CELKEM</b>		<b>2895</b>	<b>2734</b>	<b>2857</b>	<b>2782</b>	<b>2775</b>	<b>2802</b>	<b>2790</b>	<b>2593</b>	<b>2496</b>	<b>2543</b>

Kromě toho ve městě existují školská zařízení, zřízená Plzeňským krajem: gymnázium, SPŠ Světce, základní umělecká škola, dům dětí Mraveniště, Dětský domov, jedna mateřská a jedna základní škola (viz tabulka 1-21).

## 2.6.6 Kultura

Ve městě lze navštívit Muzeum Českého lesa, působí tu městské kulturní středisko, občané mají možnost navštívit knihovnu. Ve společenském areálu Mže s celkovou kapacitou cca 600 návštěvníků se nachází kinosál a společenský sál s možností pořádání plesů, divadelních představení, koncertů nebo jiných kulturních nebo společenských akcí. Prostory kinosálu a zázemí celého areálu jsou však již v současné době vzhledem k jejich stáří jak z provozního tak z bezpečnostního hlediska v nevyhovujícím stavu a neodpovídají současným standardům. Nyní probíhá příprava celkové rekonstrukce areálu.

Ve městě působí významné kulturní spolky:

- Tachovský dětský sbor
- KOZTLIVE.CZ – smíšený komorní sbor
- Divadelní spolek KOMEDYJANTI
- Zlatý grál – skupina historického šermu
- TERRA TACHOVIA
- Dechový orchestr mladých (včetně souboru mažorettek) a několik country – folkových a rockových kapel

**Mezi významné kulturní, společenské a sportovní akce, které jsou ve městě pořádány, patří:**

- PAF Tachov – mezinárodní filmový festival potápěčských film (dlouhá tradice - 40 let v roce 2018)
- Tachovské historické slavnosti (každoročně na různá témata mající vztah k historii města a jednou za pět let k výročí bitvy u Tachova)
- Tachovská reneta – literární soutěž pro začínající autory starší 15 let (tradice 11 let)
- Tachovská bobule – soutěž o nejlepší domácí víno
- Barokní klášterní slavnost
- Pohádková cesta za pokladem jízdárny
- Den otevřených dveří památek s doprovodným kulturním programem
- Dveře jízdárny dokořán – cyklus koncertů v obnovené jízdárně
- Husman Fest – metalový festival
- Slapfest – rockový festival
- během roku velké množství hokejových turnajů hobby týmů
- Farmářské trhy
- akce KAT a MAS

## 2.6.7 Rekreace a sport

Občané města mohou pro sport a rekreaci využít atraktivní prostředí regionu, zejména pro cykloturistiku, pěší turistiku, ale i pestrou nabídku sportovišť, která byla ve městě vybudována. Mezi významná veřejně dostupná sportoviště patří sportovní areál s krytým a venkovním plaveckým bazénem, sportovní halou, zastřešeným zimním stadionem, atletickým stadionem, fotbalovými hřišti včetně hřiště s umělým povrchem, skateparkem, minigolfem, bowlingem. Ve městě je dále několik tělocvičen a lyžařský vlek na severním svahu vrchu Vysoká. K dispozici pro veřejnost jsou také víceúčelová hřiště s umělým povrchem u škol v Hornické a Zářečné ulici.

### **Mezi významné tělovýchovné kluby a spolky pracující v Tachově lze uvést:**

- TJ Slavoj Tachov
- Klub českých turistů Tachov
- FK Tachov (fotbalový klub)
- HC Tachov (klub ledního hokeje)
- SKP Tachov (klub policie Tachov)
- Lukostřelecký klub
- Střelecký klub
- Jezdecký klub Tachov, Oldřichov

## 2.7 Cestovní ruch

Tachov se nachází v údolí řeky Mže. Leží v relativně nepoškozené krajině v podhůří Českého lesa. Ve městě a v jeho okolí se nachází množství zeleně, parků, lesů a alejí. Centrum města je klidné a v poslední době revitalizované. Mezi oblíbené vycházkové cíle ve městě patří např. Alej k minerálnímu prameni.

Tachov a jeho okolí (především oblast Českého lesa) má značný potenciál pro rozvoj cestovního ruchu. Především pro rozvoj sportovně orientovaného cestovního ruchu, cykloturistiky. Okolí Tachova vytváří ideální podmínky pro provozování turistiky a různých letních a zimních sportů, venkovské turistiky, agroturistiky, ekoturistiky anebo geoturistiky. V regionu je poměrně hustá síť značených turistických tras, cyklostezek a naučných stezek.

Potenciál existuje i v oblasti kulturně orientovaného, resp. poznávacího cestovního ruchu (kulturní památky, naučné stezky, rozhledny, muzeum Českého lesa, pořádání různých akcí).

Tachov je městem s bohatou historií (husitství) a řadou kulturních památek. Tachovské městské hradby patří k nejzachovalejším v Česku. Jejich současná podoba pochází z přelomu 13. a 14. století. Hradby obklopují historický střed města v délce asi 700 m. Dominantou celého města je kostel Nanebevzetí Panny Marie. Významnou památkou je tachovský zámek. V lokalitě Vysoká nad městem stojí od roku 1971 památník bitvy u Tachova a od roku 2014 rozhledna. V severní části města je mohyla na místě posledního odpočinku 232 obětí pochodů smrti, které na konci druhé světové války procházely územím Tachovska. Ve městě se také nachází dva židovské hřbitovy, starý a nový.

Značný turistický potenciál má monumentální stavba Windischgrätzovy jízďárny v Tachově – Světcích v pseudorománském stylu. V prostorách zrekonstruované jízďárny, po Vídeňské druhé největší ve střední Evropě, se pravidelně konají kulturní a společenské akce, jichž se zúčastňují i přední světoví umělci. Dále je možnost komentovaných prohlídek pro předem objednané turistické skupiny. Většímu využití objektu zatím brání nedokončené stavební úpravy a dosud nerealizované tematické expozice vztahujících se k jízďárně a regionu.

Ve městě a blízkém okolí se nachází řada ubytovacích zařízení. Přímo v Tachově jsou tři hotely Garni (dříve Olympic), Parkhotel a Maprosa. Z hlediska kvality a vybavenosti tyto hotely nabízí různé typy pokojů, zejména však ekonomické varianty ubytování. Tyto kapacity jsou z velké části využívány k dlouhodobému ubytování agenturních zaměstnanců. Ubytování nabízí i městské vzdělávací středisko REVIS. V Tachově a blízkém okolí najdeme penziony, např. Praha v Tachově, Pohoda ve Vítkově, U Soudku ve Svobodce, U Švábků v Dlouhém Újezdě. V poslední době bylo zprovozněno několik dalších penzionů v širším okolí, např. v Milířích, v Lesné a v Oboře. V obcích Halže a Staré Sedliště jsou turistické ubytovny. Z hlediska rozmanitosti ubytovacích možností ve městě chybí hotel vyšší kvality a prostor se zázemím pro karavany a stany.

Ubytování doplňují stravovací zařízení a celková vybavenost Tachova službami (včetně městského sportovního a volnočasového areálu s širokou nabídkou aktivit).

V oblasti cestovního ruchu je region Tachovska dosud málo navštěvovaným regionem. To je způsobeno především malým povědomím obyvatel ostatních regionů ČR a bavorského příhraničí o zajímavostech a možnostech celého regionu.

Jelikož turista a návštěvník má zájem o různé aktivity a cílem je udržet jej v regionu delší dobu, je nezbytné spojit síly a tuto možnost využít nadregionálně. České a bavorské příhraničí propojuje historická Zlatá cesta, která se nabízí jako hlavní marketingová osa tohoto regionu. Místní akční skupina Zlatá cesta, město Tachov, REVIS a Muzeum Českého lesa společně s bavorskými partnery realizovaly řadu projektů zaměřených na posílení propagace a budování nových atraktivit venkovského turistického ruchu v česko-bavorském příhraničí.

V roce 2019 byla uzavřena Deklarace o partnerství a příhraniční spolupráci pro území česko-bavorského příhraničí regionů Tachovsko a Nördlicher Oberpfälzer Wald mezi hlavními partnery městem Tachov a městem Bärnau a spolupracujícími partnery MAS Zlatá cesta, Via Carolina-Goldene Strasse, Muzeum Českého lesa, Förderkreis SLZ Silberhütte, CHKO Český les, Přírodní park Severní Hornofalcký les, REVIS a Sdružení cestovního ruchu Hornofalcký les.

Potřeba efektivní spolupráce a koordinace různých poskytovatelů služeb vyústila v systém volného sdružení aktérů cestovního ruchu – lokální destinační společnost Tachov na Zlaté cestě. Management tohoto sdružení zajišťuje Místní akční skupina Zlatá cesta, o.p.s., která sdružuje území 7 obcí včetně města Tachov.

## 2.8 Kriminalita a bezpečnost ve městě

Jak ukazují statistická data o počtu registrovaných trestných činů na okrese Tachov v letech 2005 až 2018, tak můžeme konstatovat, že celková míra kriminality má tendenci se snižovat, i při zvýšeném počtu cizinců na Tachovsku v posledních letech.

S rozvojem průmyslových zón na Tachovsku v posledním období došlo také k příchodu velkého počtu zahraničních pracovníků. Různé konflikty a incidenty jsou medializovány v Tachovském deníku a hojně sdíleny na sociálních sítích. Chybí systematická práce se zahraničními agenturními pracovníky a její komunikace směrem k občanům města.

Stejně tak se proměnila skladba přítomného obyvatelstva ve městě. Objevili se cizinci z různých zemí, z nichž někteří v Tachově provozují i živnostenskou činnost (Kurdové, Bulhaři).

Také vztah majority s romskou menšinou není významně vyhrocen, ale vzájemná sociální bariéra zůstává prozatím spíše neprostupná.

Schopnost práce s cizinci a moderace jejich soužití s obyvateli města Tachova si bude muset město osvojit dříve, než dojde k eskalaci dnes latentního společenského napětí.

Sociálně patologické jevy v Tachově nepřekračují významně hodnoty ve srovnatelných městech. Snad jen v případě výroby a distribuce omamných látek vede blízkost Německa k vyšším hodnotám.

**Tabulka 1-22: Kriminalita – počet registrovaných trestných činů na okrese Tachov**

	Kriminalita celkem	Obecná kriminalita	Hospodářská kriminalita	Loupeže	Vloupání do bytů a rodinných domů	Znásilnění	Vraždy
2005	1 315	961	202	13	39	1	-
2006	1 413	955	232	17	39	2	1
2007	1 539	906	274	16	35	5	2
2008	1 531	974	125	11	30	2	1
2009	1 338	779	119	21	49	3	2
2010	1 173	890	92	13	26	3	-
2011	1 256	973	100	16	32	3	-
2012	1 131	861	84	10	40	5	3
2013	1 234	937	102	10	43	5	-
2014	1 176	816	138	16	54	3	-
2015	966	644	115	2	24	5	-
2016	896	594	100	9	19	1	1
2017	930	615	136	10	22	3	1
2018	992	696	89	5	22	4	-

Zdroj: ČSÚ podle údajů PČR

Město spolupracuje s bezpečnostními složkami ve věci vzdělávacích programů, ale je zde jistě prostor pro preventivní práci s mládeží a pro zapojení sociálních programů na reintegraci drogově závislých a propuštěných z výkonu trestu.

Zvláštní kapitolou je dopravní bezpečnost, kdy absence silničního obchvatu Tachova vede k průjezdu těžkých nákladních vozů centrem města. Stále není ve všech částech města hotova bezpečná infrastruktura pro pěší.

V Tachově je celkem 32 kamer (v rámci městského kamerového systému) umístěných napevno a jedna kamera je mobilní. Všechny kamery jsou sledovány operátorem na PCO, kde zároveň funguje linka č. 156.

Městskou policií Tachov bylo v roce 2018 řešeno celkem 1102 přestupků. Kolik přestupků se řešilo přímo díky MKDS nelze uvést, ale poměrně často lze s využitím záznamů z kamer získat důkazy pro přestupkové řízení.

V případě velkého počtu zahraničních agenturních pracovníků, kteří v Tachově bydlí (pracují většinou mimo město na Nové Hospodě) vzniká řada problémů a konfliktů v souvislosti s jejich odlišnými sociálními a společenskými návyky – konzumace alkoholu na veřejnosti, nerespektování městských vyhlášek apod. To přináší hluk, agresivní chování pod vlivem alkoholu, odpadky a nepořádek na veřejných prostranstvích a v parcích. Kromě toho v bytových domech, kde jsou ubytováni, občas vznikají konflikty s ostatními nájemníky či majiteli ostatních bytů. V místech jejich ubytování si občané města stěžují na hluk, nepořádek, přeplněná parkoviště, špatné parkování a zvýšený výskyt vraků a polovraků.

Zvláštním problémem je dopravní situace v Tachově. Dochází k nárůstu nejen osobní, ale také nákladní dopravy. Především v ranních a odpoledních hodinách, kdy agenturní pracovníci jezdí do práce (především Nová Hospoda), tak nerespektují dopravní předpisy. Přitom existuje trvalý podstav dopravních policistů v rámci Územního odboru Policie ČR Tachov.

## 2.9 Hospodaření města Tachova v letech 2013 až 2019

Financování činnosti města je řízeno finančním plánem sestavovaným vždy na období jednoho kalendářního roku – rozpočtem města. Níže uvedený rozbor hospodaření města vychází z údajů rozpočtů vykázaných k 31.12. sledovaných let. Obsahem rozpočtu města jsou příjmy, výdaje a ostatní peněžní operace včetně tvorby a použití peněžních fondů.

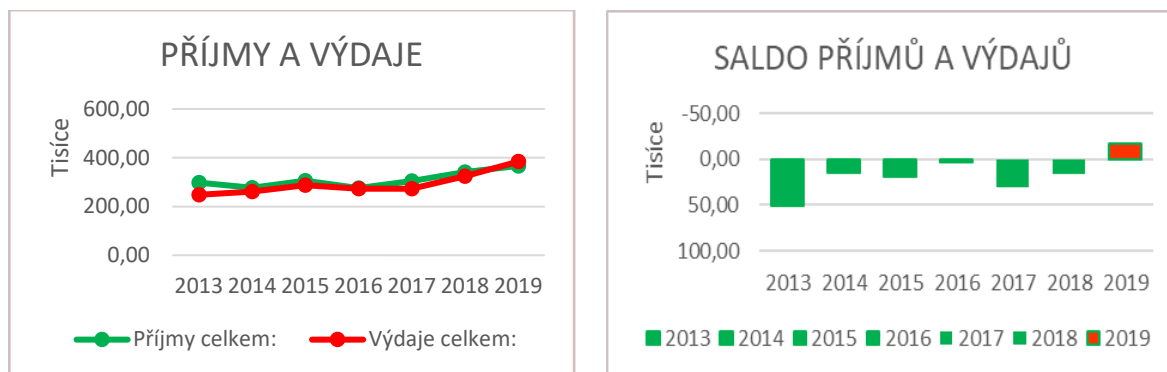
Obecně dělíme rozpočet na příjmovou a výdajovou část. Příjmovou část dále dělíme na příjmy daňové, nedaňové, kapitálové a na přijaté transfery. Výdajovou část dělíme na výdaje běžné, kapitálové a na financování.

**Obrázek 1-23: Vývoj příjmů a výdajů města Tachova v letech 2013 až 2019.**

Bilance (tis. Kč)	r. 2013	r. 2014	r. 2015	r. 2016	r. 2017	r. 2018	r. 2019	CELKEM
1. Daňové příjmy:	160 529,93	170 612,38	171 091,40	185 767,38	199 247,39	225 680,17	229 042,98	1 341 971,63
2. Nedaňové příjmy:	57 504,52	55 198,94	55 135,25	49 382,58	57 280,40	55 158,75	52 716,11	382 376,55
3. Kapitálové příjmy:	4 014,17	4 076,35	8 990,35	7 333,32	9 680,49	4 477,00	9 149,52	47 721,20
4. Přijaté transfery:	76 513,41	46 635,95	70 675,16	33 155,90	38 108,02	56 002,65	75 831,96	396 923,05
<b>Příjmy celkem:</b>	<b>298 562,03</b>	<b>276 523,62</b>	<b>305 892,16</b>	<b>275 639,18</b>	<b>304 316,30</b>	<b>341 318,57</b>	<b>366 740,57</b>	<b>2 168 992,43</b>
5. Běžné výdaje:	217 590,53	212 447,33	216 759,93	218 687,53	237 326,52	264 615,16	263 756,37	1 631 183,37
6. Kapitálové výdaje:	30 517,25	48 983,29	70 665,25	53 731,16	35 813,46	60 046,78	120 505,23	420 262,42
<b>Výdaje celkem:</b>	<b>248 107,78</b>	<b>261 430,62</b>	<b>287 425,18</b>	<b>272 418,69</b>	<b>273 139,98</b>	<b>324 661,94</b>	<b>384 261,60</b>	<b>2 051 445,79</b>
<b>Saldo příjmů a výdajů:</b>	<b>50 454,25</b>	<b>15 093,00</b>	<b>18 466,98</b>	<b>3 220,49</b>	<b>31 176,32</b>	<b>16 656,63</b>	<b>-17 521,03</b>	<b>117 546,64</b>

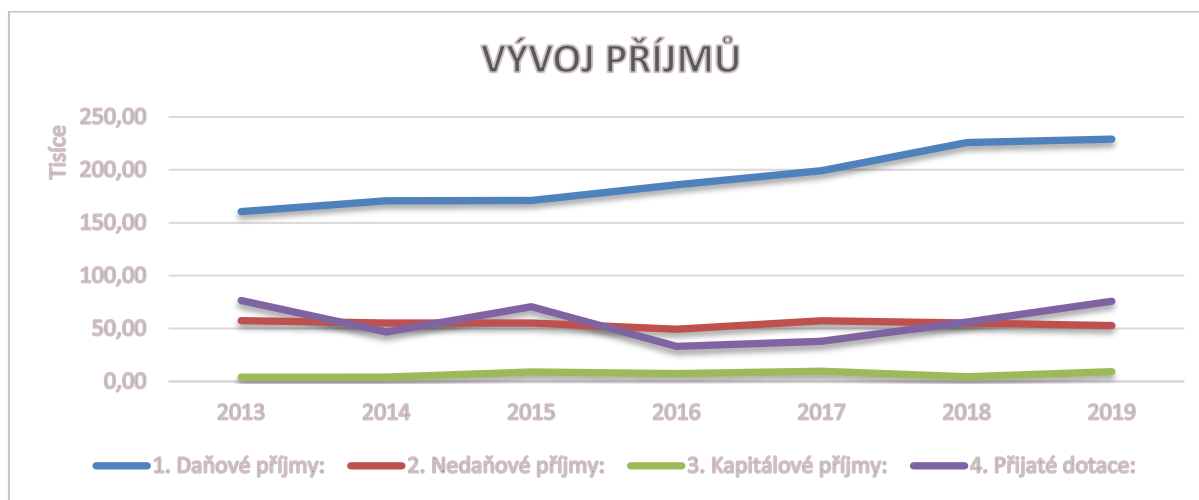
Z tabulky uvedené výše je zřejmé, že financování města je do značné míry závislé na daňových příjmech. V letech 2013–2018 při ročním hodnocení hospodaření města převažovaly příjmy nad výdaji, pouze v roce 2019 byl skutečným saldem příjmů a výdajů schodek.

Obrázek 1-24:



## 2.9.1 Analýza rozpočtových příjmů

Obrázek 1-25: Vývoj a struktura rozpočtových příjmů města Tachova v letech 2013 až 2019.



### Daňové příjmy

Daňové příjmy, zejména příjmy ze sdílených daní, jsou jedním z nejvýznamnějších zdrojů příjmů města a významně ovlivňují jeho finanční stabilitu. Téměř po celé období 2013–2019 představovaly více jak 60 % celkových příjmů města. V r. 2019 byly daňové příjmy v porovnání s r. 2013 vyšší o 30 %.

Daňové příjmy tvoří daně sdílené, daně svěřené, správní poplatky a místní poplatky.

Výše sdílených daní je tvořena procentním podílem obce na celostátním hrubém výnosu daní. Sdílené daně rostly v posledních letech vysokým tempem. Mezi 3 hlavní důvody jejich růstu patří:

- v období 2013–2018 opakované navýšení procentního podílu obcí na celostátním hrubém výnosu daní a změny v tzv. rozpočtovém určení daní (RUD). Finanční doping obcí končí novelou zákona RUD s účinností od 1. 1. 2018. K tomuto datu dochází k posílení procentního podílu DPH z 21,40 % na 23,58 % a k posílení kritéria počtu dětí MŠ a žáků ZŠ ze 7 % na 9 %.)



- zvyšování efektivity výběrů daní díky zavedeným opatření vlády
- v posledních letech růst ekonomiky, růst mezd a platů, vysoká zaměstnanost

Daní svěřenou je pro město daň z nemovitých věcí. Daňovým příjmem rozpočtu obcí je 100 % výnosu daně z nemovitých věcí, které se nachází na území obce. Koeficient pro výpočet daně z nemovitých věcí je stanoven vyhláškou města č. 3/2008 s účinností od 1. 1. 2009.

Správní poplatky jsou poplatky za správní úkony, které město vykonává v rámci přenesené působnosti. Jejich výši nemůže město ovlivnit. Výše poplatků za jednotlivé druhy úkonů jsou pevně stanoveny sazebníkem, který je přílohou zákona o správních poplatcích.

Místní poplatky jsou upraveny zákonem o místních poplatcích. Poplatky zavádí v rámci samostatné působnosti zastupitelstvo města obecně závaznou vyhláškou. Ve vyhlášce upraví podrobnosti jejich vybírání, konkrétní sazbu poplatku, vznik a zánik poplatkové povinnosti, lhůty pro plnění ohlašovací povinnosti. Správu a výběr poplatků vykonává městský úřad, a to v rámci přenesené působnosti. Nejvíce poplatníků a tudíž i nejvyšší výběr místních poplatků připadá na poplatek za provoz systému shromažďování, sběru, třídění, využívání a odstraňování komunálních odpadů. Sazba tohoto poplatku činila ve sledovaném období 500,- Kč/poplatník/rok, s výjimkou let 2017 a 2018, kdy byla stanovena ve výši 750,- Kč/poplatník/rok.

### **Nedaňové příjmy**

Výše nedaňových příjmů je výsledkem rozhodnutí Rady a Zastupitelstva města. Nedaňové příjmy zahrnují především příjmy z vlastní činnosti města včetně příjmů z činnosti v městských lesích, příjmy z pronájmu majetku, odvody z odpisů příspěvkových organizací, příjmy z úroků, z dividend, sankční platby z pokut, návratné finanční výpomoci a ostatní nedaňové příjmy včetně příspěvku od Eko-komu za tříděný odpad. Jejich výše se ve sledovaném období pohybovala zhruba na stejné úrovni.

### **Kapitálové příjmy**

Kapitálové příjmy jsou spíše doplňkovým zdrojem příjmů města. Jsou tvořeny zejména prodejem dlouhodobého majetku města (pozemků, bytových jednotek, majetkových podílů ..).

### **Přijaté transfery**

Dalším zdrojem příjmů městského rozpočtu jsou transfery. Mohou pocházet jak ze státního rozpočtu, tak i ze státních fondů, ale i z rozpočtu krajů.

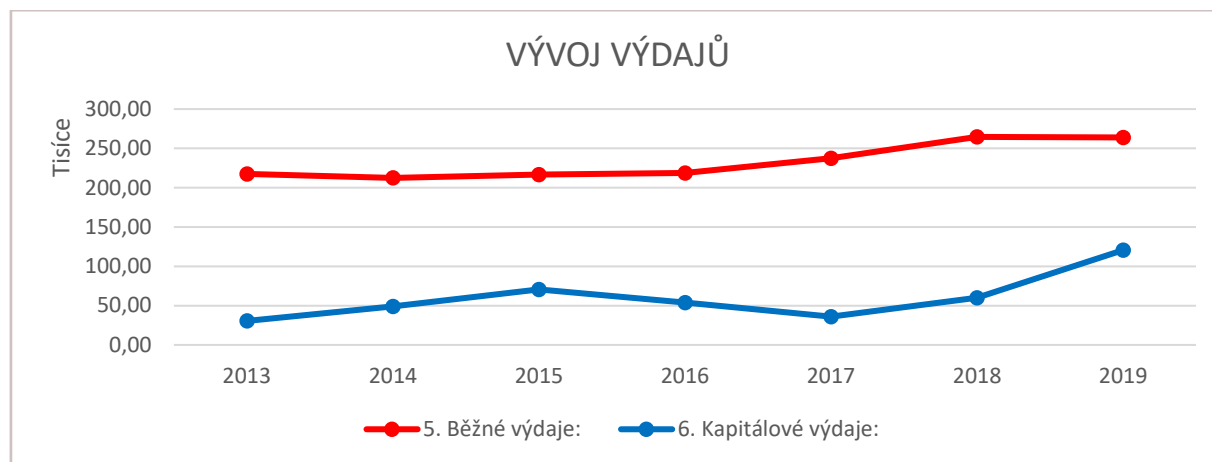
Největší část tvoří transfery ze státního rozpočtu. Ty lze rozdělit na dva hlavní typy:

- Příspěvek na výkon státní správy je od roku 2015 až 2019 valorizován. V roce 2019 činil 27 mil. Kč. Od roku 2017 je nově zavedeno financování veřejného opatrovnictví paušální platbou na jednoho opatrovance.
- Ostatní dotace – hlavním poskytovatelem ostatních dotací ze státního rozpočtu je MPSV. MPSV financuje zejména činnost s rozšířenou působností v oblasti sociálně-právní ochrany dětí a sociální služby.

Další část přijatých transferů tvoří dotace na akce zabezpečované odborem rozvoje a investic. Nejvíce dotací plyne do oblasti zkvalitňování veřejných služeb. Přehled získaných zdrojů z dotačních titulů do konce roku 2019 je uveden v závěru této situační analýzy.

## 2.9.2 Analýza rozpočtových výdajů

Obrázek 1-26: Vývoj rozpočtových výdajů města Tachova v letech 2013 až 2019.



V průběhu sledovaného období byly výdaje města ovlivněny:

- změnou sazeb DPH (zejm. úprava s účinností od 1.1.2013; základní sazba z 20 % na 21 %, snížená sazba ze 14 % na 15 %)
- získáním dotací; realizace některých investičních akcí byla přímo podmíněna získáním dotace
- výrazným nárůstem cen zboží a služeb od 2. pololetí roku 2016
- převodem sportovní haly Tachov do majetku města
- změnami platových tarifů zaměstnanců MěÚ, neškolských příspěvkových organizací a jeslí

### Běžné výdaje

Za běžné výdaje jsou označovány výdaje provozní. Tyto výdaje představují zhruba tři čtvrtiny z celkových výdajů. Do běžných výdajů se řadí zejména platy zaměstnanců, povinné pojistné placené zaměstnavatelem za zaměstnance, výdaje na nákup služeb, materiálu a neinvestiční příspěvky příspěvkovým a neziskovým organizacím. K výraznějšímu nárůstu provozních výdajů došlo v letech 2017–2019, a to zejména v důsledku navýšení výdajů na platy zaměstnanců města, městem zřízených neškolských příspěvkových organizací a jeslí a s tím související navýšení výdajů na povinné pojistné placené zaměstnavatelem. Tyto výdaje jsou navyšovány tak, jak je postupně schvalováno zákonem. Na navýšení běžných výdajů měly vliv i růst cen zboží a služeb a výdaje na provoz sportovní haly. Sportovní hala Tachov je do majetku města převedena od sportovní organizace TJ Slavoj Tachov od roku 2017.

### Kapitálové výdaje

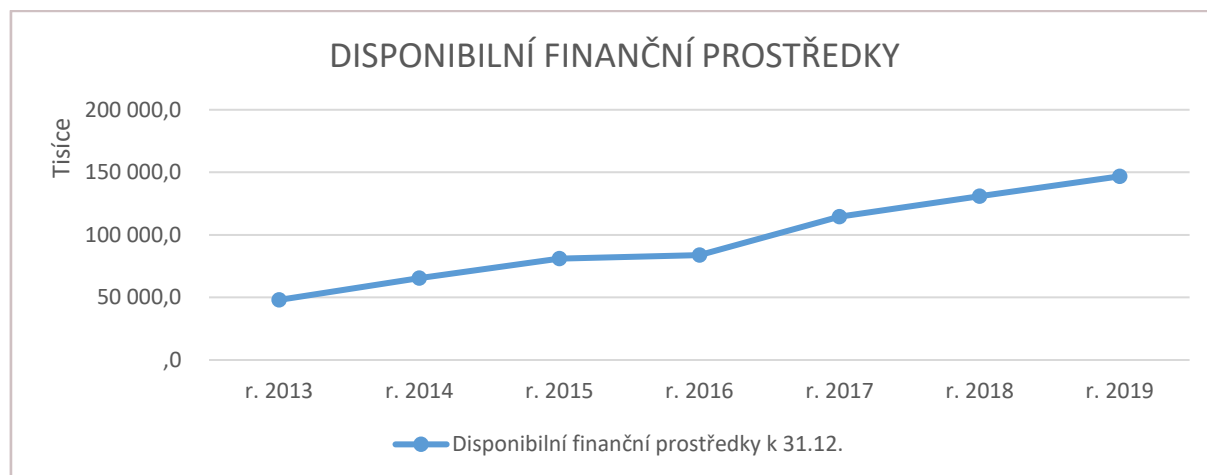
Kapitálové výdaje zahrnují výdaje na pořízení dlouhodobého majetku a jeho technické zhodnocení. Jedná se zejména o výdaje na akce zabezpečované odborem rozvoje a investic.

Součástí kapitálových výdajů města je i do rozpočtu pravidelně zahrnovaná částka 2,5 – 5,5 miliónu korun na zpracování projektů, tj. na přípravu realizace nových investičních akcí, a na

odstraňování havarijních stavů a drobné stavební práce. V rozpočtu je také rozpočtována částka 1 milion korun jako podíl města k získaným dotacím. Tyto položky rozpočtu usnadňují práci odboru rozvoje a investic, dávají mu prostor pro přípravu projektů zahrnutých v Akčním plánu města. Díky připraveným projektům může zmíněný odbor operativně reagovat na vyhlášené dotační tituly.

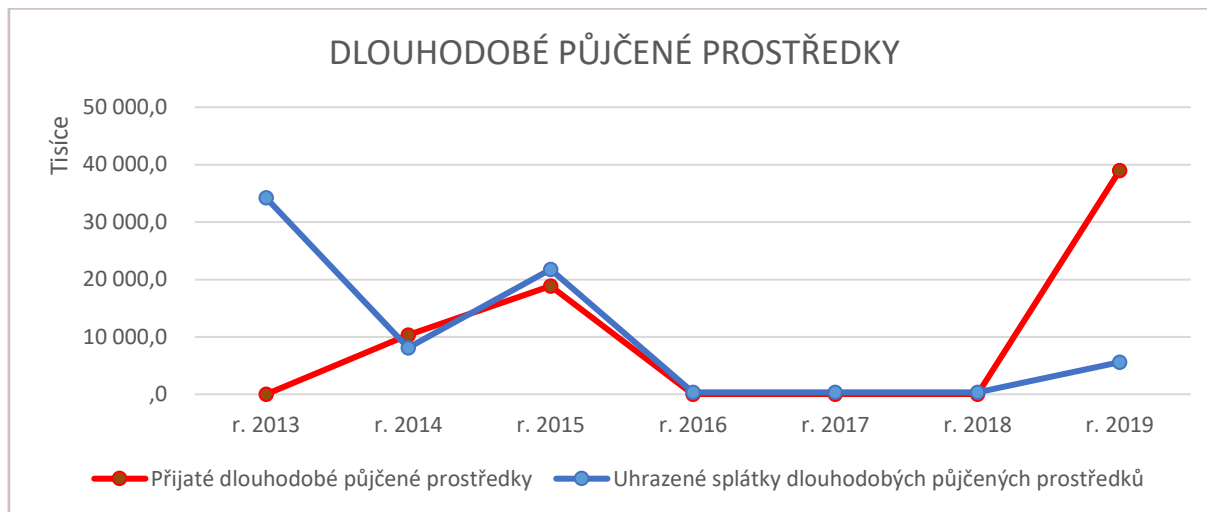
## 2.9.3 Financování rozpočtu

Obrázek 1-27: Vývoj disponibilních finančních prostředků města Tachova v letech 2013 až 2019.



Údaje v tis.Kč	r. 2013	r. 2014	r. 2015	r. 2016	r. 2017	r. 2018	r. 2019
Disponibilní finanční prostředky k 1.1.	31 810,40	48 038,09	65 368,49	80 916,11	83 795,62	114 630,96	130 946,61
Disponibilní finanční prostředky k 31.12.	48 038,09	65 368,49	80 916,11	83 795,62	114 630,96	130 946,61	146 802,27

**Obrázek 1-28: Vývoj dlouhodobě půjčených prostředků města Tachova v letech 2013 až 2019.**



Údaje v tis. Kč	r.2013	r.2014	r.2015	r.2016	r.2017	r.2018	r.2019
Přijaté dlouhodobé půjčené prostředky	0,00	10 334,02	18 845,60	0,00	0,00	0,0	38 980,68
Uhrazené splátky dlouhodobých půjčených prostředků	34 226,55	8 096,63	21 764,96	340,98	340,98	340,98	5 603,98

V letech 2013–2015 město využívalo úvěry revolvingového typu s možností opakovaného čerpání do výše sjednaného úvěrového rámce. Úvěry pomáhaly u dotačních projektů k překlenutí období mezi fakturací a připsáním dotací na účet města.

V roce 2019 byl na vybrané investiční akce (bytový dům, rekonstrukce komunikace - ul. Bělojarská; komunikace, veřejné osvětlení – cyklostezka Tachov – Světce; veřejné osvětlení – ul. Tovární; nákup rolby pro zimní stadion; nákup pozemku pro výstavbu rodinných domů) čerpán úvěr ve výši 39 miliónů korun. Z uvedené částky bylo do konce roku 2019 splaceno necelých 5,3 mil. Kč. V letech 2020–2022 budou splátky úvěru činit každoročně 10,53 mil. Kč. Poslední splátka ve výši 2,1 mil. Kč připadá na leden r. 2023.

## 2.9.4 Rozpočtové úkoly na období 2021–2030

V současné době se v rámci České republiky i celosvětově zavádějí různá opatření v souvislosti s bojem proti šíření virové choroby COVID-19 způsobené koronavirem SARS-CoV-2. Tato opatření způsobila celosvětově rozsáhlé ekonomické škody. Jelikož v současné době nelze odhadnout, jaká opatření a po jak dlouhou dobu budou v účinnosti, nelze spolehlivě určit dopady této pandemie na hospodářskou situaci v ČR a potažmo na budoucí finanční kondici města.

- Zajistit finance na provoz z běžných příjmů, neuzavírat úvěry na úhradu provozních výdajů
- Zajistit v rozpočtu prostředky na běžné opravy, havárie a obnovu majetku
- Zajistit splacení závazku z úvěru čerpaného v r. 2019 (33,4 mil. Kč)
- Zajistit v rozpočtu dostatečnou částku na přípravu a zpracování projektů, na odstraňování havarijních stavů a na předfinancování dotací, o které město žádá
- zabezpečit finanční krytí prioritních investičních akcí většího rozsahu s využitím dlouhodobých úvěrů vždy s ohledem na zajištění bezpečného stropu dluhu
- Zajistit finanční likviditu

### 3. Přehled plnění programu rozvoje města Tachova 2014–2020 (PRoMT II)

#### 3.1 PRIORITA I. Rozvoj a péče o občanskou společnost a lidské zdroje

**Cíl 1.:** Podpora zaměstnanosti, sociálního začleňování a celoživotního vzdělávání a boj proti chudobě. Zlepšování přístupu ke kvalitním službám, včetně zdravotnictví a sociálních služeb. Podpora občanské společnosti, neziskových organizací, kultury, sportu a dalších volnočasových aktivit.

##### **Přijatá opatření:**

č.1. Optimalizovat síť vzdělávacích zařízení.

a) Stabilizovat síť stávajících vzdělávacích zařízení a přijmout opatření k jejich optimalizaci vzhledem k demografickému vývoji, ekonomické náročnosti a potřebě regionu.

**Částečně splněno** – vzhledem k demografickému vývoji a potřebě regionu je potřeba navýšit kapacitu mateřských škol. Byla připravena projektová dokumentace a vydáno stavební povolení na přístavbu Mateřské školy Tachov, Pošumavská ul. (nový pavilon pro cca 50 dětí). Realizace stavby závisí na možnostech rozpočtu města a příp. získání dotace. Stávající kapacita základních škol je dostatečná i do budoucna.

b) Ve spolupráci s ZŠ Zářečná vybudovat a následně zajistit provoz dopravního hřiště s možností využití pro veřejnost.

**Splněno** – město s příspěvím dotace Plzeňského kraje vybuodovalo dopravní hřiště a ZŠ Zářečná zajišťuje provoz ve svém areálu s možností využití pro veřejnost v době mimo školní výuku. Hřiště mohou využívat školy v regionu. Dále bylo vybudováno dopravní hřiště pro předškolní děti v areálu Mateřské školy Tachov, Pošumavská ul.

c) Připravit kurzy vzdělávání, které budou povinnou součástí kvalifikačního růstu vybraných pracovníků městského úřadu. K tomu upravit systém motivace pracovní výkonnosti a kvality práce pro zaměstnance městského úřadu.

**Nesplněno** – dosud nebyl vytvořen funkční systém, z ekonomického a profesního hlediska se nabízí možnost využití příspěvkové organizace REVIS.

č.2. Podporovat občanskou společnost, neziskové organizace, kulturu, sport a další volnočasové aktivity.

a) Za účelem zvýšení kulturní a společenské úrovně populace ve městě trvale podporovat všestranný kulturní rozvoj města, včetně údržby stávajících zařízení pro tuto činnost.

**Splněno** – ze strany města je oblast kultury finančně i organizačně podporována (činnost městského kulturního střediska, podpora dalších aktérů kulturního života, obnova památek atd.). Aktivitou skupin občanů se značně rozšířilo spektrum akcí obsahujících zájem více generací, některé však zase zanikají z důvodu nižší návštěvnosti a nerentability.

b) Rekonstruovat společenský areál MŽE tak, aby odpovídal požadavkům občanů a všem současným standardům (navázat na nový společenský sál přestavbou kina na víceúčelový sál –

kino, divadlo atd. včetně odpovídajícího zázemí, vybavení areálu odpovídající technikou, úprava soc. zázemí, vstupních a skladových prostor atd.)

**Částečně splněno** – byla dokončena víceletá projektová příprava rekonstrukce areálu a v roce 2018 třikrát bezúspěšně opakován výběr dodavatele stavby, protože se nepřihlásil žádný uchazeč. Nové vedení města se poté rozhodlo pro zpracování úspornější varianty projektu. V letech 2019–2020 probíhala projektová příprava této stavby. Nově zpracovaný projekt nezahrnuje zvýšení střechy kinosálu, rozšíření návštěvnických prostor směrem do parku a do patra a vybudování tlumočnických kabin. Naproti tomu navrhuje vybudování nových skladových prostor v části dosud nezastavěného 1. podzemního podlaží areálu. Byla získána dotace na plánovanou digitalizaci kina.

c) Dobudovat a dokončovat městský sportovní areál v souladu s urbanisticko-architektonickou studií

**Splněno částečně** – dobudování a dokončování sportovního areálu probíhá průběžně s využitím dotačních titulů dle finančních možností rozpočtu města. Byl vybudován moderní betonový skatepark. Město získalo od TJ Slavoj bezúplatně sportovní halu a postupně ji rekonstruuje. Realizována byla výměna osvětlení, rekonstrukce vstupu do budovy a podlahy velké haly. Na sjezdovce a v blízkém okolí bylo vybudováno discgolfové hřiště a asfaltová cyklostezka do Světců. Probíhá projektová příprava protipovodňových opatření v prostoru po bývalém letním koupališti, která je podmínkou pro povolování sportovních a volnočasových staveb v tomto území.

e) Zlepšovat a nově vytvářet podmínky pro vhodné využívání volného času občanů města, zejména mládeže, za úzké součinnosti a vzájemné podpory Domu dětí a mládeže, MAS Zlatá cesta, REVIS, MKS, složek tělovýchovy, kultury a dalších neziskových organizací. K tomu využívat metodu LEADER. (Iniciativa „zdola“)

**Splněno** – spolupráce aktivních subjektů zabývajících se využitím se zlepšila mimo jiné i dobrou činností MAS Zlatá cesta, o.p.s., ve které jsou sdruženy obce, neziskové subjekty a podnikatelé, které spolupracují, aktivizují občanskou společnost a tím také pomáhají nenásilnou formou rozdělit síly, kooperovat a koordinovat činnosti zainteresovaných organizací.

f) Ve spolupráci s neziskovými organizacemi prohloubit pozornost a podporovat integraci sociálně vyloučených skupin do komunity a na trh práce.

**Splněno** – tato činnost se významně rozšířila a zlepšila spoluprací MAS Zlatá cesta, o.p.s., KOTEC, o.p.s., DDM Mraveniště a dalších organizací. MAS Zlatá cesta jako nositel strategie komunitně vedeného místního rozvoje na období 2014–2020 nabízí ve svém území možnost získat dotace EU zacílené na dostupnost a rozvoj sociálních služeb. KOTEC provozuje nízkoprahový klub pro děti a mládež či terénní sociální práce, zajišťuje realizaci programů primární prevence sociálně nežádoucích jevů. MAS Zlatá cesta a DDM Mraveniště o prázdninách pořádají příměstské tábory, což usnadňuje jejich rodičům přístup na trh práce. MAS Zlatá cesta provozuje Tachovský klub otevřených dveří určený dětem a mládeži ve věku 6–15 let.

g) Do roku 2017 přijmout nulovou toleranci k herním automatům a vymístit je z města

**Splněno** – od roku 2014 platí vyhláška, kterou se zakazuje provozování loterií a jiných podobných her na celém území města. Loterní činnost, jejíž provozování bylo povoleno před nabytím účinnosti této vyhlášky, lze provozovat nejdéle do doby stanovené vydaným povolením.

### č.3. Bytová politika

a) Podporovat zejména individuální bytovou výstavbu formou budování doprovodné infrastruktury

**Splněno** – město vytvořilo podmínky pro individuální i developerskou výstavbu zpracováním územních studií na zástavbu pro bydlení v lokalitách U Mohyly-západ, Oldřichov, Americká-jih, U Mohyly-sever a rozšíření historické zástavby Vítkova západním směrem. Dále byla spolupracujícími developery vybudována infrastruktura pro individuální i hromadnou bytovou výstavbu v již dříve připravených lokalitách Na Třešňovce, pod REVISem a nad sídlištěm Rapotín. Takto vybudovaná infrastruktura umožnila další rozsáhlou bytovou výstavbu.

b) Pokračovat v přípravě a postupně realizovat regeneraci sídlišť zejména s důrazem na řešení dopravy v klidu

**Splněno částečně** – bylo provedeno několik akcí. Na sídlišti Rapotín vzniklo celkem 101 nových parkovacích míst, a to podél komunikace Rapotínská a na novém parkovišti nad panelovými domy. V rámci komplexu hřišť nad sídlištěm byla vybudována venkovní posilovna. Na východním (novém) sídlišti byly opraveny vozovky v ulicích Stadtrodská a Bělojarská a rekonstruována křižovatka ulic Stadtrodská x Zárečná. Na sídlišti Východ bylo vybudováno 34 nových parkovacích míst a dále byla zpracována studie na vybudování parkoviště v Luční ulici s kapacitou až 154 parkovacích míst. Na západním (starém) sídlišti byla realizována oprava komunikace a chodníku ve Školní ulici, provedena celková rekonstrukce ulice Hornická s novým bezpečným řešením dopravy v klidu. Dále byla zpracována studie řešení dopravy v klidu v prostoru křižovatky ulic Hornická – Školní, v prostoru nad školním hřištěm směrem k ulici 1. Máje a v lokalitě ulice Tovární u trafostanice.

c) Zajišťovat výstavbu bytů v sociální oblasti, zejména domy chráněného bydlení, domy s pečovatelskou službou a trvale obnovovat bytový fond i vstupem soukromých investorů

**Splněno** – v ulici Bělojarská byl vybudován nový dům s pečovatelskou službou s 24 bytovými jednotkami. Byly realizovány developerské projekty v lokalitě Na Třešňovce, pod REVISem a nad sídlištěm Rapotín.

### č.4. Optimalizace kapacit občanské vybavenosti

a) Podporovat a vytvářet konkurenční prostředí v oblasti obchodu a služeb, koordinovat uvedenou činnost v souvislosti s potřebami občanů

**Splněno částečně** – ve městě vznikla dostatečná síť supermarketů. Oblast obchodu a služeb je regulována nabídkou a poptávkou, místní specializované obchody (elektronika, oděvy, vybavení domácností apod.) však nemohou šířit sortimentu či cenově konkurovat e-shopům a specializovaným prodejnám ve větších městech, zůstává absence některých služeb vyplývající z nižšího podnikatelského potenciálu (např. opravy, čistírny).

b) Budování a trvalá údržba a obnova veřejně přístupných ploch pro odpočinek a rekreaci v režimu denního využití jak občany, tak návštěvníky Tachova (dětská hřiště s odpočinkovými zónami ve městě a na sídlištích, stabilizace plochy u Komunitního centra v Pivovarské ulici, Mohyla, památník Vysoká, Městské hřbitovy, Osady)

**Splněno** – veřejně přístupné plochy pro odpočinek a rekreaci jsou trvale udržovány a obnovovány. Za přispění dotací EU byly realizovány projekty revitalizace sídelní zeleně v Tachově a jeho osadách, parku v centru (u bývalého letního kina) a zámeckého nádvoří. Je zpracována projektová dokumentace k územnímu řízení pro využití plochy u komunitního centra v Pivovarské ulici (mezigenerační centrum). Byl obnoven prostor návsi v osadě Mýto u Tachova. Město každoročně realizovalo obnovu stávajících hřišť a mobiliáře ve vybraných lokalitách. Nově byla



vybudována dětská hřiště v ul. Máchova a v osadě Malý Rapotín a venkovní posilovna v sídlišti Rapotín. Byly provedeny úpravy památníku Vysoká a probíhá kompletní rekonstrukce památníku Mohyla včetně okolí. V blízkosti rozhledny na Vysoké bylo zřízeno veřejné piknikoviště a grilovací místo. V areálu ZŠ Zářečná vzniklo veřejně přístupné dětské dopravní hřiště.

č.5. Vytvářet tlak na zajištění odpovídající zdravotnické péče

a) Udržet a dále zkvalitňovat zdravotní péči pro občany města. Vypracovat výhled potřeb a zajistit spádovost odborné a nemocniční zdravotnické péče pro občany regionu.

**Splněno** – v Tachově a jeho spádovém území jsou aktuálně zajištěny všechny základní obory zdravotní ambulantní péče, z hlediska výhledu potřeb může být do budoucna problémem věková struktura lékařů v některých oborech, např. dětské lékařství. Město Tachov podporuje tachovskou polikliniku, odcházející lékaře se po intenzivních jednáních zatím daří nahradit (některé specializace pouze v omezeném rozsahu ordinálních hodin). Město přijalo opatření ohledně vylepšení životních a profesních podmínek pro nově příchozí lékaře (např. pořízení bytů nebo příprava prostor pro zřízení nových ordinací v budově polikliniky). Za dlouhodobý problém lze považovat velkou dojezdovou vzdálenost do spádové nemocnice akutní lůžkové péče ve Stodu.

b) Zajistit pravidelnou odpovídající údržbu Polikliniky Tachov

**Splněno** – bylo významně investováno do stavebních úprav a údržby budovy, do přístrojového vybavení a nových sanitních vozů. Bylo investováno do opatření na úsporu energie – výměna prosklených stěn a regulace vytápění v objektu. Realizovala se vstupní recepce, výměna podlah a výmalba chodeb a čekáren vč. nábytku, rekonstrukce některých ordinací a sociálních zařízení, oddělení rehabilitace a odběrová laboratoř.

### 3.2 PRIORITA II. Péče o životní prostředí, majetek města a jeho údržbu a udržitelnost

**Cíl 2.:** Zvýšit kvalitu základních složek životního prostředí ve městě, jeho údržbu a udržitelnost, včetně omezování znečištění ovzduší. Zajistit efektivní a udržitelnou správu městského majetku

#### Přijatá opatření:

č.1. Dokončit revitalizaci parků u kostela sv. Václava a v Zámecké ulici s důrazem na možnost využití prostor pro odpočinek a relaxaci občanů

**Částečně splněno** – v parku v Zámecké ulici byla provedena revitalizace zeleně, rekonstrukce osvětlení a doplněny nezpevněné pěší trasy, ale nebyla realizována opatření pro lepší využití prostor k odpočinku a relaxaci občanů. V parku u kostela sv. Václava bylo vybudováno historizující oplocení a pěšina k památníku osvobození.

č.2. Zpracovat návrh ploch pro náhradní výsadbu a nadále postupovat dle tohoto plánu.

**Splněno** – v roce 2015 byl zpracován návrh ploch pro náhradní výsadbu Park Rapotínská I. etapa, podle něhož se postupuje.

č.3. Provádět důslednou a pravidelnou údržbu zelených ploch ve městě, včetně její kontroly. Pokračovat v inventarizaci vzrostlé zeleně, včetně zajištění její odpovídající údržby a sledování zdravotního stavu. Zajistit trvalou aktualizaci pasportů.

**Splněno** – v současné době je vybudován stabilní systém péče o městskou zeleň, byl vypracován digitální pasport zeleně. Péče o městskou zeleň zajišťuje zaměstnanec MěÚ prostřednictvím smluvních partnerů. Za přispění dotací EU byly realizovány projekty revitalizace sídelní zeleně v Tachově a jeho osadách, parku v Zámecké ulici a u zámku.

č.4. Připravit k realizaci akci „Sběrný dvůr Tachov“ – jedná se o sestěhování sběrných dvorů do prostoru v Americké ulici a celkovou rekonstrukci areálu s parametry, které vyžaduje udržitelný rozvoj odpadového hospodářství.

**Splněno** – sběrný dvůr v Americké ulici byl z důvodu nevhodného umístění v bytové zástavbě zrušen a přemístěn do sběrného dvora ve Vilémovské ulici v areálu průmyslové zóny v bývalých kasárnách. Za přispění dotace EU byla v novém sběrném dvoře provedena celková rekonstrukce a nákup vybavení s parametry, které vyžaduje udržitelný rozvoj odpadového hospodářství. Občané tak mohou odevzdávat všechny druhy odpadů na jednom místě.

č.5. Ve spolupráci s REVIS provádět pravidelnou osvětu u občanů i firem k nutnosti třídít odpady a plnění povinností spojených s ukládáním odpadů. Přijmout opatření k zajištění důsledné kontroly a v případě zjištění neplnění povinností uplatňovat sankce.

**Splněno** – město provádí pravidelně osvětu k třídění odpadů a plnění povinností spojených s ukládáním odpadů. Informace jsou zveřejňovány na webových stránkách města a v místním tisku a kabelové televizi. Jsou vylepovány letáky s upozorněním, jak se chovat a nevytvářet černé skládky. Při každoročních mobilních svozích velkoobjemového odpadu jsou doručovány letáky do poštovních schránek obyvatel města. Snaha třídít odpad je vidět v nárůstu jednotlivých druhů separovaného odpadu. Ke kontejnerům na tříděný odpad (plast, papír a sklo) nově přibýly kontejnery na kov a na jedlé oleje. Dále jsou ve městě k dispozici kontejnery na drobná elektrozařízení, na bioodpad, na textil a boty. Situace v třídění odpadu se zlepšila i vybudováním nového sběrného dvora. I přes prováděnou osvětu se občas vyskytují černé skládky či nepořádek kolem kontejnerů v určitých lokalitách. Na základě podnětů od veřejnosti, svozové firmy, městské samosprávy či městské policie odbor životního prostředí následně provádí kontroly a podle závažnosti v případě zjištění viníka ukládá nápravná opatření či uděluje sankce.

č.6. Individuálně jednat s občany, kteří dosud nejsou napojeni na kanalizaci o nezbytnosti připojení, důsledně kontrolovat stav jejich septiků a způsob likvidace splašků.

**Splněno částečně** - za období 2014–2019 provedl Odbor životního prostředí MěÚ Tachov 19 kontrol, ve většině na základě doručených podnětů. V případech, kdy bylo zjištěno porušení zákona, byla uložena pokuta a stanoveno nápravné opatření.

č.7. Pokračovat v přípravě realizace protipovodňových opatření včetně přírodě blízkých protipovodňových opatření města Tachova

**Splněno částečně** – je zpracována dokumentace pro územní řízení na protipovodňová opatření okolo řeky Mže od osady Světce k železničnímu mostu v Tachově. Projekt je členěn do několika úseků. Vyskytly se problémy s povolováním stavby v městské památkové zóně, kdy orgány státní památkové péče nesouhlasí s navyšováním nábrežních zdí a požadují mobilní zábrany. Tím ale

protipovodňová ochrana města v tomto úseku postrádá smysl, a to vzhledem k umístění na horním toku Mže, rychlosti příchodu povodně a potřebnému času na instalaci mobilních zábran. Na provedených jednáních s Národním památkovým ústavem Plzeň se nepodařilo dojít ke konsensu. Nyní probíhá projektová příprava I. etapy protipovodňových opatření v areálu bývalého letního koupaliště.

č.8. U budov a zařízení v majetku města provést energetický audit s cílem úspory energie a zlevnění provozu, s možností vyššího využití obnovitelných zdrojů energie.

**Splněno** – město či správci jednotlivých objektů postupně provádějí audity, zejména u budov, které jsou zateplovány a u vybraných částí veřejného osvětlení. S přispěním dotací byla realizována výměna části neúspěšných svítidel veřejného osvětlení ve městě a zateplení budov ZŠ Zářečná. Na poliklinice byla dokončena výměna otvorových výplní budovy, a to výměnou vstupních dveří a realizací nových prosklených stěn na chodbách. V budovách ZŠ Zářečná, ZŠ Hornická, polikliniky a městského úřadu byla provedena regulace otopných soustav. Byla vyměněna okna v jižní části přístavby ZŠ Hornická a v tělocvičně ZŠ Kostelní. Je zpracována dokumentace na regulaci otopných soustav dalších městských objektů. Byla schválena žádost o dotaci na zateplení a rekonstrukci vytápění bytového domu Plánská 2031.

č.9. Vytvořit jednotný racionální systém údržby, správy a péče o majetek města, včetně jednoznačného vymezení práv a povinností při správě a využití městského majetku.

**Částečně splněno** – v současnosti je využíváno několik systémů bez vzájemného propojení a přístupu oprávněných osob k datům. Majetkoprávní odbor města spravuje nebytové prostory, městské hřbitovy, místní komunikace, zařízení odpadového hospodářství, lesy a městskou zeleň. Správa majetku a údržby Tachov, s.r.o. spravuje městský bytový fond a teplovodní plynové kotelny a každoročně připravuje návrh plánu oprav a údržby těchto objektů. Městské příspěvkové organizace pak spravují svěřený majetek související s jejich činností. S ohledem na životnost majetku chybí ucelený výhled potřeb rozvoje, údržby a oprav majetku města (zejména bytového fondu).

č. 10. Postupně revitalizovat historický střed města, zejména rekonstrukcí a úpravou náměstí

**Částečně splněno** – v návaznosti na požadavky orgánu památkové péče byla přepracována projektová dokumentace na rekonstrukci náměstí. Další projektová příprava pokračuje tak, aby revitalizace náměstí mohla být realizována v následujícím období. Dále probíhá projektová příprava rekonstrukce dalších ulic v historickém centru (K. H. Borovského, propojení Hradební a Kostelní).

### 3.3 PRIORITA III. Regionální rozvoj dopravy a komunikačních technologií

**Cíl 3.:** Zkvalitnit regionální a místní dopravní infrastrukturu. Zlepšit přístup, využití a kvalitu ICT, se zaměřením na zefektivnění veřejné správy a institucí zřizovaných městem a usnadnění vyřizování agendy pro občany.

## **Přijatá opatření:**

č.1. Vytvářet tlak na odpovědné orgány s požadavkem realizace odpovídajícího a bezpečného napojení průmyslových zón v Tachově na mezinárodní silniční síť (D5 a I/21) dle ÚPD.

**Splněno částečně** – vedení města Tachova opakovaně jednalo s odpovědnými činiteli Krajského úřadu Plzeňského kraje a Správy a údržby silnic Plzeňského kraje s cílem odpovídajícího a bezpečného napojení průmyslových zón v Tachově (obchvat města s cílem odvedení tranzitní dopravy), zatím bez konkrétních výsledků.

č.2. Vytvářet tlak na odpovědné orgány s požadavkem zajištění infrastruktury pro dopravní obslužnost prostoru CHKO Český les SEVER za předpokladu dodržení podmínek udržitelného rozvoje.

**Nesplněno** – nebyl vytvářen potřebný tlak na odpovědné orgány

č.3. Stabilizovat MHD Tachov, včetně zkvalitnění infrastruktury s důrazem na bezpečnost (vybudování zálivů na zastávkách před školami, dokončení výměny přístřešků na zastávkách atd.)

**Splněno** – byl vybrán dodavatel, který bude příštích 10 let provozovat MHD v Tachově. Na zastávkách před základními školami Hornická a Zářečná byly vybudovány zálivy pro autobusy. Pro větší komfort cestujících jsou na zastávkách průběžně měněny přístřešky a v místech, kde dosud chyběly, byly doplněny nové (v ulicích Stadtrodská, Hornická a Školní).

č.4. Pravidelně aktualizovat seznam komunikací, chodníků a ploch v majetku města vyžadujících opravu či rekonstrukci a výstupy z tohoto materiálu využívat při sestavování návrhu akčních plánů a návrhů rozpočtů.

**Splněno** – seznam komunikací, chodníků a ploch v majetku města vyžadujících opravu či rekonstrukci byl pravidelně aktualizován a výstupy z tohoto materiálu byly využívány při sestavování návrhu akčních plánů a návrhů rozpočtů.

č.5. Zavést systém dopravy v klidu v centrální části města Tachova podle zpracovaného projektu

**Nesplněno** – nebyl vytvořen jednotný systém dopravy v klidu v centrální části města podle zpracovaného projektu

č.6. Zpracovat návrh koncepce řešení dopravy v klidu pro sídliště Západ, Východ a Rapotínská.

**Splněno částečně** – koncepce řešení dopravy v klidu v sídlištích se zpracovává a realizuje po etapách v rámci jednotlivých staveb. Pro sídliště Západ byly zpracovány studie parkovišť v prostoru křižovatky ulic Hornická – Školní (na základě petice občanů další příprava zastavena), v prostoru nad školním hřištěm směrem k ulici 1. Máje a v lokalitě ulice Tovární u trafostanice. Byla rekonstruována část Hornické ulice vč. systému parkování. Na sídlišti Rapotín vznikla řada nových parkovacích míst podél ulice Rapotínská a nad panelovými domy. V Chodské ulici byl vybudován chodník a návazně probíhá projektová příprava výstavby navazujících chodníků v ulicích Na Výspě a Na Stráni. Na sídlišti Východ byla vybudována nová parkovací místa a zpracována studie na vybudování parkoviště v Luční ulici.

č.7. Průběžně klást důraz na zvyšování bezpečnosti silničního provozu a to zejména na jasném vymezení vztahu automobilové, pěší a cyklo dopravy (ul. Hornická, ul. Zářečná, ul. Okružní, ul. Chodská, cyklostezka a chodník do Světců, ul. Na Jitřence, K.H.Borovského, P.Velikého).

**Částečně splněno** – s ohledem na zvýšení bezpečnosti silničního provozu byly realizovány rekonstrukce ulic Hornická, Zářečná, Na Jitřence, Chodská a byla vybudována stezka pro pěší a cyklisty ze sportovního areálu do Světců. V ulici P. Jilemnického byl postaven chodník v úseku od Sadové ulice po Lidový dům a přechod pro chodce vč. chodníku u mateřské školy.

č.8. Zajistit trvalou údržbu cyklotras a cyklostezek, stezek pro pěší, naučných stezek.

**Splněno částečně** – údržba mobiliáře je prováděna průběžně dle zjištěných potřeb. Byl doplněn a obnoven mobiliář okružní městské cyklotrasy č. 2200. Je třeba zahrnout pravidelnou údržbu mlatových povrchů cyklotras a cyklostezek, stezek pro pěší, naučných stezek do činností zajišťovaných správcem místních komunikací.

č.9. Stabilizovat správu a údržbu MK a chodníků, za tímto účelem pokračovat v zavedeném systému a do návrhů rozpočtů automaticky zařazovat položku „opravy místních komunikací“ ve výši min. 3mil.Kč ročně.

**Splněno** – město Tachov pokračuje v zavedeném systému, kdy každých 5 let provádí výběr dodavatele na provádění údržby místních komunikací a chodníků. Do návrhu rozpočtů jsou zařazovány výdaje na opravy místních komunikací.

č.10. Veškeré plánované činnosti v oblasti dopravy koordinovat s výstupy dokumentu „Analýza dopravní obslužnosti dopravní obslužnosti vybraných příhraničních obcí a stavu přístupových komunikací, včetně bezbariérového pohybu a dopravy v klidu.

**Splněno** – činnosti se koordinují s výstupy jmenovaného dokumentu

č.11. Usilovat o zkvalitnění odbavování cestujících na drahách a autobusech. Rozšířit, zkulturnit a dobudovat autobusové nádraží. Usilovat o lepší autobusové spojení Tachova s krajským městem Plzní.

**Částečně splněno** – město se finančně podílelo na vybudování kanalizace v Nádražní ulici, která je podmínkou Správy železniční dopravní cesty (SŽDC) pro plánovanou rekonstrukci budovy vlakového nádraží. Na autobusovém nádraží město vlastní pouze komunikace a nástupiště vč. mobiliáře, tuto infrastrukturu průběžně udržuje. Budovu poskytující zázemí pro cestující město v minulosti odprodalo soukromému subjektu.

č.12. Ve spolupráci s REVIS, MAS Zlatá cesta, MKS průběžně zajišťovat rozvoj, modernizaci a aktualizaci informačních systémů jak mechanických, tak elektronických.

**Splněno** – v rámci přeshraničních projektů EU průběžně zajišťovaly MAS Zlatá cesta, Město a REVIS rozvoj, modernizaci a aktualizaci informačních systémů pro turisty. Do zámku a infocentra byly instalovány elektronické informační kiosky, byla vybudována naučná stezka Světecký vrch a turistická expozice ve Školní ulici, zřízeny webové stránky [www.ceskymlsem.eu](http://www.ceskymlsem.eu), vytvořeny nové tištěné propagační materiály a televizní spoty, konaly se propagační akce na obou stranách státní

hranice. MKS v rámci činnosti turistického informačního centra zajišťovalo rozvoj, modernizaci a aktualizaci vlastních mechanických i elektronických informačních systémů.

č.13. Zajistit prezentaci a propagaci Tachova na portálech elektronických médií, ve sdělovacích prostředcích a dalších frekventovaných informačních zdrojích a na turisticky významných příjezdových trasách ke městu. Veškeré činnosti v oblasti prezentace a propagace je nutno vycházet z výstupů dokumentu „Strategický marketing města Tachova (SMaT). Tímto úkolem pověřit specializované pracoviště (REVIS) nebo pracovníka v působnosti MěÚ.

**Splněno částečně** – MKS, MAS Zlatá cesta, Město Tachov a REVIS průběžně zajišťovali prezentaci a propagaci Tachova na portálech elektronických médií, ve sdělovacích prostředcích a dalších informačních zdrojích, např. veletrzích a při setkávání aktérů cestovního ruchu. Ve městě byly osazeny interaktivní turistické infopointy. Dosud nebyly instalovány informační tabule na významných příjezdových trasách do města.

č.14. Průběžně doplňovat a aktualizovat na oficiálních webových stránkách města informace a formuláře jednotlivých odborů pro běžnou úřední agendu občanů. Jejich využitím minimalizovat pro občany návštěvy na úřadech. Maximálně využívat možnosti počítačové sítě MěÚ a městské sítě z optických vláken. K tomu provádět pravidelnou přípravu úředníků.

**Splněno** – za přispění dotace byl realizován projekt umožňující zvýšit efektivitu veřejné správy prostřednictvím elektronických služeb pro veřejnost s využitím centrálního formulářového systému. Formuláře jednotlivých odborů pro běžnou úřední agendu občanů jsou k dispozici na oficiálních webových stránkách města, jsou však málo využívány.

č.15. Průběžná modernizace hardwaru a softwaru na městském úřadě a v účelových zařízeních města s cílem modernizace a zefektivnění veřejné správy a institucí zřizovaných městem

**Splněno** – s využitím dotace město realizovalo projekty, které přispěly ke zvýšení bezpečnosti datové sítě a informačního systému úřadu, modernizaci hardwaru, realizaci propojení příspěvkových organizací s využitím síťové infrastruktury. Na městském úřadě byl pořízen nový software pro podporu ekonomických a správních agend, který nově zavedl elektronickou evidenci a oběh dokumentů. Ve městě byly instalovány dvě elektronické úřední desky (LCD panely).

### 3.4 PRIORITA IV. Rozvoj udržitelného cestovního ruchu a marketingu města

**Cíl 4.:** Zvýšit podíl cestovního ruchu na hospodářské prosperitě města. Výrazně se podílet na ustavení a provozu Destinačního managementu cestovního ruchu „Zlatá cesta“.

#### **Přijatá opatření:**

č.1. Dokompletace, rozvoj a zkvalitňování areálu pro sport a rekreaci v souladu s územním plánem a zpracovanými rozvojovými dokumenty. Jedná se o údolí řeky Mže v rozsahu od Minerálky po údolní nádrž Lučina, včetně areálu městských sportovišť, vrchu Vysoká, osady Světce a přilehlých městských lesů.

**Splněno** – ke zkvalitnění areálu přispělo vybudování betonového skateparku a probíhající rekonstrukce sportovní haly. Další rozvoj areálu směřoval na vrch Vysoká a do osady Světce. Lokalita pro sport a rekreaci byl zatraktivněna a rozšířena vybudováním discgolfového hřiště,

turistické rozhledny, revitalizací památníku Husitské bitvy a jeho okolí, výstavbou cyklostezky a dvou naučných stezek.

č.2. Podpora obnovy, údržby a využití kulturně – historických a technických památek a přírodních atraktivit nadregionálního charakteru, významných pro cestovní ruch

a) Jízdárna Světce a okolí – pokračovat v její rekonstrukci dle zpracované PD na kulturně společenské centrum.

**Splněno** – za přispění dotací pokračovaly každoročně stavební práce na rekonstrukci Jízdárny. Byla obnovena střešní krytina budovy a v přízemí byla zřízena pokladna. V 1. podzemním podlaží je aktuálně budována expozice kovářství pro zvýšení turistické atraktivity projektu. Na dokončení celkové rekonstrukce budovy včetně zřízení dalších turistických expozice byla městu schválena dotace a projekt bude realizován do konce roku 2023.

b) MPZ – revitalizace historického centra města s důrazem na vytváření podmínek pro oblast služeb v cestovním ruchu (rekonstrukce náměstí a přilehlých ulic, č.p. 119, zámek, hradební systém). Plánované investiční akce v prostoru MPZ realizovat v souladu s dokumentem „Aktualizace urbanisticko architektonické studie úprav náměstí a vybraných veřejných prostranství a ulic v rámci MPZ – 2011“.

**Částečně splněno** – v návaznosti na požadavky orgánu památkové péče byla přepracována projektová dokumentace na rekonstrukci náměstí. Projektová příprava pokračuje tak, aby rekonstrukce náměstí a přilehlých ulic mohla být realizována v příštím období. Na zámku byla vyměněna část oken a dlažba na nádvoří, na kostele Nanebevzetí panny Marie byla opravena věž a část střechy a na dvou hradebních baštách byla vyměněna střešní krytina.

č.3. Podpora budování a zkvalitňování služeb pro cestovní ruch, včetně rozvoje informačních systémů ve spolupráci se zainteresovanými subjekty (MKS, MAS Zlatá cesta, REVIS).

**Splněno** – spolupráce města a zainteresovaných subjektů s bavorskými organizacemi přinesla rozšíření informačních systémů. Byla realizována společná přeshraniční marketingová kampaň na společné téma „Čechy –Bavorsko na Zlaté cestě“.

č.4. Podpora tvorby nových produktů a podpora investic do ucelených produktů cestovního ruchu.

**Splněno** – dalšími investicemi se postupně daří zpřístupňovat jízdárnu a doplňovat ji o nové turisticky zajímavé expozice. Rovněž v tachovském zámku vznikly nové expozice pro turisty. V okolí osady Světce a na vrchu Vysoká byly vybudovány dvě naučné stezky a rozhledna. Dalšími investicemi prošel i areál městských sportovišť, který je z hlediska komplexnosti a šíře služeb konkurenceschopný v krajském i v celorepublikovém měřítku.

č.5. Budování a trvalá obnova cyklistických, pěších a lyžařských tras a stezek s propojením na stávající i budovanou síť v Německu (obnova a správa cyklotras 2200, 2171, vybudování cyklostezky pro cyklo, in-line, pěši od Rychty na Lučinu, vybudování vodní naučné stezky, podpora celoročního přístupu obyvatel i návštěvníků Tachovska do prostoru CHKO Český les - Havran, Zlatý Potok a dál do Německa)

**Částečně splněno** – město postavilo stezku pro pěší a cyklisty ze sportovního areálu do Světců. Byl obnoven a doplněn mobiliář okružní městské cyklotrasy č. 2200. Cyklotrasa 2171 po trase Tachov sportovní areál, Světce, Zadní Milíře, Ostrůvek, Zlatý potok, hraniční přechod Křížový kámen, Silberhütte s napojením na síť cyklotras v Německu je provozována občanským sdružením Ski klub Zlatý Potok, včetně občerstvovacího zařízení v osadě Zlatý potok pod vrchem Havran. V zimě je oblast Silberhütte a Zlatého Potoka využívána jako centrum běžeckých lyžařských disciplín s kvalitním zázemím, včetně umělého zasněžování tras na Silberhütte.

č.6. Budování a trvalá obnova veřejně přístupných ploch pro odpočinek a rekreaci v režimu denního využití jak občany, tak návštěvníky Tachova (dětská hřiště s odpočinkovými zónami ve městě a na sídlištích, stabilizace plochy u Komunitního centra v Pivovarské ulici, Mohyla, památník Vysoká, osady)

**Splněno** – veřejně přístupné plochy pro odpočinek a rekreaci jsou trvale udržovány a obnovovány. Uskutečnila se revitalizace prostoru návsí v osadě Mýto u Tachova. Nově byla vybudována dětská hřiště v ul. Máchova a v osadě Malý Rapotín a venkovní posilovna v sídlišti Rapotín. Byly provedeny úpravy památníků Mohyla a Vysoká. Na vrchu Vysoká bylo zřízeno veřejné piknikoviště a grilovací místo. V areálu ZŠ Zářečná vzniklo veřejně přístupné dětské dopravní hřiště.

č.7. Rozšířit a zintenzivnit spolupráci s německým příhraničím, vytvářet společné přeshraniční projekty, navázat úzké a pravidelné neformální kontakty s německými městy a jejich obyvateli v příhraničí. Ve spolupráci s obcemi, podniky služeb a dalšími relevantními účastníky cestovního ruchu v Tachovském regionu a v německém příhraničí, se výrazně podílet na ustavení a provozu Destinačního managementu cestovního ruchu „Zlatá cesta“.

**Splněno** – v rámci přeshraniční spolupráce bylo realizováno několik projektů, např. Čechy – Bavorsko na Zlaté cestě (společná propagace okresů Tachov, Neustadt a Tirschenreuth), Příběh hraničních hor: Světecký vrch a Dyleň (vybudování a propagace nových turistických lokalit zaměřených na geologii, v Tachově naučná stezka Světecký vrch). V roce 2019 byla podepsána Deklarace o partnerství a příhraniční spolupráci pro území česko-bavorského příhraničí regionů Tachovsko a Nördlicher Oberpfälzer Wald. Hlavními partnery jsou města Tachov a Bärnau a spolupracujícími partnery MAS Zlatá cesta, Via Carolina-Goldene Strasse, Muzeum Českého lesa, Förderkreis SLZ Silberhütte, Správa CHKO Český Les, Přírodní park Severní Hornofalcký les, REVIS a Sdružení cestovního ruchu Hornofalcký les. Potřeba efektivní spolupráce a koordinace různých poskytovatelů služeb vyústila v systém volného sdružení aktérů cestovního ruchu – lokální destinační společnost Tachov na Zlaté cestě. Management tohoto sdružení zajišťuje Místní akční skupina Zlatá cesta, o.p.s. (dále MAS), která sdružuje území 7 obcí včetně města Tachov. MAS se v rámci přeshraničního projektu Regionální destinační management venkovského cestovního ruchu Zlatá cesta zaměřila na propojení a vzájemnou spolupráci subjektů podílejících se na regionálním cestovním ruchu z řad obcí, neziskových organizací a místních podnikatelů.



### 3.5 PRIORITA V. Rozvoj a stabilizace místních podnikatelských aktivit

**Cíl 5.:** Podporovat samostatnou výdělečnou činnost, podnikání, zakládání a udržitelnost živností a podniků. Podporou vytváření nových pracovních příležitostí zvyšovat prosperitu města.

#### **Přijatá opatření:**

č.1. Ustavit poradenské a konzultační centrum pro oblast podnikání v objektu REVIS ve spolupráci s MAS Zlatá cesta, o.p.s., a Západočeskou univerzitou v Plzni.

**Splněno částečně** – v objektu REVIS nedošlo k ustavení poradenského a konzultačního centra. MAS Zlatá cesta po své linii poskytuje zájemcům z řad podnikatelů poradenství v oblasti možností získání dotačních prostředků, zejména z Programu rozvoje venkova.

č.2. Podporovat vznik a rozvoj nových drobných řemeslných a živnostenských aktivit se zaměřením na služby

**Nesplněno** – ze strany města nebyla nabízena cílená podpora.

č.3. Prostřednictvím poradenského a konzultačního centra podporovat propagaci a marketing drobných místních řemeslných a živnostenských aktivit.

**Nesplněno** – nebylo zřízeno poradenské a konzultační centrum.

č.4. Ve spolupráci se zapojenými organizacemi (REVIS, MAS Zlatá cesta, ZČU, podnikatelské subjekty) sestavit metodu vedení a četnost workshopů představitelů veřejné správy a podnikatelských subjektů.

**Nesplněno** – nedošlo k určení metody vedení a četnosti workshopů. V rámci snahy zapojit podnikatele do řešení rozvojového programu města bylo provedeno elektronické dotazníkové šetření mezi podnikatelskými subjekty v Tachově. Návratnost dotazníků byla velmi nízká, nicméně z nich vyplynul zájem o setkávání zástupců podnikatelských subjektů s představiteli města.

č.5. Vypracování „Programu pro rozvoj a stabilizaci průmyslové zóny Tachov Sever a Tachov Jih“, včetně dohledu nad jeho dodržováním

**Nesplněno** – program nebyl vypracován. Většina ploch a objektů dle původní územně plánovací dokumentace je obsazena a v provozu. V nově schválené ÚPD je výrobní zóna Tachov – sever navržena k rozšíření zejména do prostoru mezi městem a Vítkovem do míst bývalého vojenského areálu. Průmyslová zóna Tachov Jih v Oldřichově je dostavena pouze v prolukách. Město odprodává pozemky výhradně na základě poptávky investorů, samo volné pozemky aktivně nenabízí.

č.6. Důsledná inventarizace a posouzení pozemků a nemovitostí v majetku města, stanovit jejich nezbytnou potřebu pro město, včetně dislokace úřadů a zařízení, kterých je město zřizovatelem. Zhodnotit jejich potřebnost z hlediska perspektivy a jejich využití a provoz racionalizovat. Přebytkové pozemky a nemovitosti odprodat subjektům, které připraví jejich využití pro

smysluplné a pro město účelné podnikání včetně získávání domácích i zahraničních investorů se silnou kapitálovou základnou.

**Nesplněno** – inventarizace a posouzení nebyly realizovány. Prodeje nepotřebných pozemků a nemovitostí se uskutečňují pouze na základě podaných žádostí. Město vlastní několik nevyužívaných či málo využívaných budov vyžadujících zhodnocení potřeby z hlediska perspektivy a jejich dalšího využití.

### 3.6 Přehled realizovaných projektů z dotačních titulů v letech 2014 až 2019

#### Přehled realizovaných projektů v roce 2014

Projekt	Program	Celkové náklady	Dotace EU	Dotace SR	Dotace KÚ	Příspěvky jiných osob	Vlastní podíl
Tachov, ul. P. Jilemnického - chodník pro pěší	Program rozvoje venkova - osa LEADER	1 278 382,02 Kč	900 000,00 Kč				378 382,02 Kč
Obnova opěrné zdi v areálu Jzdárny ve Světcích	Program rozvoje venkova - osa LEADER	1 573 000,00 Kč	540 000,00 Kč				1 033 000,00 Kč
Obnova veřejně přístupné účelové komunikace Vysoká	Program rozvoje venkova - osa LEADER	1 294 095,00 Kč	962 550,00 Kč				331 545,00 Kč
Regenerace městské památkové zóny	Min. kultury (2014)	886 695,00 Kč		400 000,00 Kč			486 695,00 Kč
Program zachrany objektu jzdárna	Min. kultury (2014)	1 004 206,00 Kč		600 000,00 Kč			404 206,00 Kč
Ekologické zemědělství (genový sad)	Program rozvoje venkova	55 854,40 Kč	34 992,00 Kč	20 862,40 Kč			0,00 Kč
MŠ Stadtrodá - revitalizace dřevin	Ekologické projekty 2014 (PK)	124 833,90 Kč			45 500,00 Kč		79 333,90 Kč
Oprava kaple Velký Rapotín	PSOV PK 2014	341 856,00 Kč			100 000,00 Kč		241 856,00 Kč
Provoz cyklobusových linek Mže a Český les v roce 2014	Mimoprogramová dotace PK	464 285,20 Kč			280 000,00 Kč	70 557,27 Kč	113 727,93 Kč
JSDHO Tachov - oprava CAS většího rozsahu	Podpora jednotek sboru dobrovolných hasičů obcí PK v roce 2014	1 573 847,00 Kč			700 000,00 Kč		873 847,00 Kč
Rozhledna Tachov Vysoká	ROP JZ	13 307 766,49 Kč	8 135 512,07 Kč				5 172 254,42 Kč
POŘÍZENÍ INVENTÁŘE K VYBAVENÍ IC TACHOV - TISKÁRNA/KOPÍRKA/SCANNER	Podpora činnosti IC na území PK v roce 2014	24 200,00 Kč			15 000,00 Kč		9 200,00 Kč
LETNÍ ČESKO-NĚMECKÉ HRY 2014	Podpora mezinárodní spolupráce v oblasti mládeže (Plz. kraj)	40 936,19 Kč			20 000,00 Kč		20 936,19 Kč
Podpora na zajištění pečovatelské služby 2014 - město Tachov	Podpora pro obce na zajištění peč. služby v PK	431 078,25			58 000,00 Kč		373 078,25 Kč
Zámek Tachov - vytvoření turisticky zajímavých expozic	ROP JZ	10 949 923,73 Kč	4 692 914,07 Kč				6 257 009,66 Kč
<b>Celkem</b>		<b>33 350 959,18 Kč</b>	<b>15 265 968,14 Kč</b>	<b>1 020 862,40 Kč</b>	<b>1 218 500,00 Kč</b>	<b>70 557,27 Kč</b>	<b>15 775 071,37 Kč</b>

## Přehled realizovaných projektů v roce 2015

Projekt	Program	Celkové náklady	Dotace EU	Dotace SR	Dotace KÚ	Příspěvky jiných osob	Vlastní podíl
Revitalizace parku v centru Tachova	OP Životní prostředí	2 035 389,51 Kč	1 359 804,91 Kč	97 128,91 Kč			578 455,69 Kč
Regenerace městské památkové zóny	Min. kultury (2015)	900 288,82 Kč		400 000,00 Kč			500 288,82 Kč
Program záchrany objektu jzdárna	Min. kultury (2015)	1 328 340,51 Kč		600 000,00 Kč			728 340,51 Kč
Zateplení ZŠ Zářečná	OP Životní prostředí	24 729 171,50 Kč	10 659 050,97 Kč	627 002,97 Kč			13 443 117,56 Kč
Tachov, rekonstrukce Sadové ulice	ROP JZ	6 691 883,99 Kč	4 828 137,79 Kč				1 863 746,20 Kč
Rekonstrukce místní komunikace - Stadtrodáská ul. v Tachově	ROP JZ	12 764 255,40 Kč	10 666 420,18 Kč				2 097 835,22 Kč
Technologická a aplikační architektura MěÚ Tachov	Integrovaný OP	1 565 619,00 Kč	1 195 116,15 Kč				370 502,85 Kč
Naučná stezka a úprava památnku Bitvy u Tachova na Vysoké	Čl 3 ČR - Svobodný stát Bavorsko 2007-2013	4 098 311,77 Kč	3 374 195,96 Kč	198 565,24 Kč			525 550,57 Kč
Podpora standardizace OSPOD MěÚ Tachov	OP lidské zdroje a zaměstnanost	940 923,38 Kč	940 923,38 Kč				0,00 Kč
Jzdárna Světce - rehabilitace dekorativní výzdoby interiéru - lodžiová chodba s rozetami a výzdobou	Zachování a obnova kulturních památek PK	182 879,00 Kč			100 000,00 Kč		82 879,00 Kč
MŠ Sadová - revitalizace dřevin	Ekologické projekty 2015 (PK)	128 845,04 Kč			50 000,00 Kč		78 845,04 Kč
Venkovní posilovna	Program prevence kriminality 2015 (MVČR)	535 134,60 Kč		300 000,00 Kč			235 134,60 Kč
Chodník Tachov - Oldřichov, 2. etapa	Program stabilizace a obnovy venkova (PK)	3 696 550,00 Kč			268 000,00 Kč		3 428 550,00 Kč
Boží muka Tachov	Podpora obnovy kulturních památek prostřednictvím ORP z rozpočtu MK ČR	117 370,00 Kč		85 000,00 Kč			32 370,00 Kč
2015 Podpora hospodaření v lesích	2015 Podpora hospodaření v lesích (PK)	225 500,00 Kč			140 400,00 Kč		85 100,00 Kč
Provoz cyklobusových linek Mže a Český les v roce 2015	Mimoprogramová dotace PK	481 033,43 Kč			300 000,00 Kč	71 264,50 Kč	109 768,93 Kč
Podpora na zajištění pečovatelské služby 2016 - Město Tachov	Podpora pro obce na zajištění peč. služby v PK	429 733,00 Kč			51 882,00 Kč		377 851,00 Kč
<b>Celkem</b>		<b>60 851 228,95 Kč</b>	<b>33 023 649,34 Kč</b>	<b>2 307 697,12 Kč</b>	<b>910 282,00 Kč</b>	<b>71 264,50 Kč</b>	<b>24 160 484,99 Kč</b>

## Přehled realizovaných projektů v roce 2016

Projekt	Program	Celkové náklady	Dotace EU	Dotace SR	Dotace KÚ	Příspěvky jiných osob	Vlastní podíl
Mýto u Tachova - revitalizace rybníčků v prostoru návsi	Program stabilizace a obnovy venkova (PK)	530 607,60 Kč			250 000,00 Kč		280 607,60 Kč
Tachov, zámek čp.1, výměna oken v části ZUŠ	Zachování a obnova kulturních památek PK	247 030,00 Kč			140 000,00 Kč		107 030,00 Kč
Moderní a bezpečný taneční sál (ZUŠ)	Příspěvky na vybudování a modernizaci sportovišť v roce 2016 (PK)	64 566,00 Kč			50 000,00 Kč		14 566,00 Kč
Modernizace MKDS Tachov 2016	Přízeňský kraj - bezpečný kraj a prevence kriminality pro rok 2016	223 438,60 Kč			156 406,00 Kč		67 032,60 Kč
2016 Podpora hospodaření v lesích	2016 Podpora hospodaření v lesích (PK)	374 546,00 Kč			147 600,00 Kč		226 946,00 Kč
Výstavba dopravního hřiště v Tachově	Dotace ODSH PK 2016	4 991 248,79 Kč			1 000 000,00 Kč		3 991 248,79 Kč
Provoz cyklobusových linek Mže a Český les v roce 2016	Dotace ODSH PK 2016	471 544,40 Kč			300 000,00 Kč	63 926,29 Kč	107 618,11 Kč
Regenerace městské památkové zóny	Min. kultury (2016)	963 613,08 Kč		430 000,00 Kč			533 613,08 Kč
Program zachrany objektu jízárna	Min. kultury (2016)	1 409 000,00 Kč		700 000,00 Kč			709 000,00 Kč
Zlepšení vybavení víceúčelového areálu Tachov - skatepark	Národní program podpory cestovního ruchu (MMR)	4 876 610,00 Kč		2 438 305,00 Kč			2 438 305,00 Kč
Knížecí alej - revitalizace památných stromů	Ochrana přírody a krajiny 2016 (PK)	132 519,20 Kč			45 000,00 Kč		87 519,20 Kč
Věcné vybavení JSDH Tachov	Podpora JSDH obcí PK v r. 2016	73 453,00 Kč			30 000,00 Kč		43 453,00 Kč
Podpora na zajištění pečovatelské služby 2016 - Město Tachov	Podpora pro obce na zajištění peč. služby v PK	477 366,32 Kč			58 642,00 Kč		418 724,32 Kč
<b>Celkem</b>		<b>14 835 542,99 Kč</b>	<b>0,00 Kč</b>	<b>3 568 305,00 Kč</b>	<b>2 177 648,00 Kč</b>	<b>63 926,29 Kč</b>	<b>9 025 663,70 Kč</b>

## Přehled realizovaných projektů v roce 2017

Projekt	Program	Celkové náklady	Dotace EU	Dotace SR	Dotace KÚ	Příspěvky jiných osob	Vlastní podíl
Revitalizace sídelní zeleně vybraných lokalit v Tachově	OP Životní prostředí 2014 - 2020	760 252,25 Kč	417 131,23 Kč				343 121,02 Kč
Provoz cyklobusových linek Mže a Český les v roce 2017	Dotace ODSH PK 2017	606 726,20 Kč			300 000,00 Kč	157 427,16 Kč	149 299,04 Kč
Regenerace městské památkové zóny	Min. kultury (2017)	1 924 910,00 Kč		515 000,00 Kč		1 216 927,00 Kč	192 983,00 Kč
Program zachrany objektu jízárna	Min. kultury (2017)	794 964,00 Kč		700 000,00 Kč			94 964,00 Kč
Oprava kapličky Oldřichov	Program stabilizace a obnovy venkova Plz. kraje 2017	278 545,00 Kč			165 000,00 Kč		113 545,00 Kč
Vybudování místního informačního systému ve městě Tachově napojeného na jednotný systém vyzkoumání a varování obyvatelstva provozovaný HZS	Přízeňský kraj	1 115 758,50 Kč			1 000 000,00 Kč		115 758,50 Kč
Tachov, zámek čp. 1 - část ZUŠ	Zachování a obnova kulturních památek Přízeňského kraje	363 057,00 Kč			200 000,00 Kč		163 057,00 Kč
Územní studie krajiny správního obvodu obce s rozšířenou působností Tachov (I. etapa)	Integrovaný regionální operační program	2 974 180,00 Kč	2 591 820,00 Kč				382 360,00 Kč
Obnova veřejného osvětlení Tachov - výměna svítidel	Státní program na podporu úspor energie pro rok 2017 (MPO)	914 450,00 Kč		438 409,00 Kč			476 041,00 Kč
Podpora na zajištění pečovatelské služby 2017 - Město Tachov	Podpora pro obce mající uzavřenou smlouvu s reg. poskytovatelem sociálních služeb na zajišťování peč. služby na území PK v roce 2017	517 758,40 Kč			58 019,00 Kč		459 739,40 Kč
Zřizování nových oplocenek - ochrana mladých lesních porostů	Podpora ochrany lesa v PK 2017+	37 730,00 Kč			37 730,00 Kč		
Zřizování nových oplocenek - ochrana mladých lesních porostů	Podpora ochrany lesa v PK 2017+	70 840,00 Kč			70 840,00 Kč		
<b>Celkem</b>		<b>10 359 171,35 Kč</b>	<b>3 008 951,23 Kč</b>	<b>1 653 409,00 Kč</b>	<b>1 831 589,00 Kč</b>	<b>1 374 354,16 Kč</b>	<b>2 490 867,96 Kč</b>

## Přehled realizovaných projektů v roce 2018

Projekt	Program	Celkové náklady	Dotace EU	Dotace SR	Dotace KÚ	Příspěvky jiných osob	Vlastní podíl
Tachov - vegetační úpravy kolem zámku	OP Životní prostředí 2014 - 2020	726 386,07 Kč	435 831,64 Kč				290 554,43 Kč
Provoz cyklobusových linek Mže a Český les v roce 2018	Dotace ODSH PK 2018	609 239,20 Kč			300 000,00 Kč	156 973,57 Kč	152 265,63 Kč
Regenerace městské památkové zóny	Min. kultury (2018)	977 850,00 Kč		410 000,00 Kč		470 065,00 Kč	97 785,00 Kč
Program záchrany objektu jizdárna	Min. kultury (2018)	496 110,00 Kč		400 000,00 Kč			96 110,00 Kč
Podpora na zajištění pečovatelské služby 2018 - Město Tachov	Podpora pro obce, mající uzavřenou smlouvu s reg. poskytovatelem sociálních služeb na zajišťování peč. služby na území PK v roce 2018	637 012,80 Kč			70 882,00 Kč		566 130,80 Kč
Zřizování nových oplocenek - ochrana mladých lesních porostů	Podpora ochrany lesa v PK 2017+	86 520,00 Kč			86 520,00 Kč		0,00 Kč
Územní studie krajiny správního obvodu obce s rozšířenou působností Tachov (II. etapa)	Integrovaný regionální operační program	1 210 000,00 Kč	1 089 000,00 Kč				121 000,00 Kč
Modernizace informačního systému a infrastruktury Města Tachova	Integrovaný regionální operační program	8 294 486,45 Kč	6 527 017,46 Kč	383 942,21 Kč			1 383 526,78 Kč
Sběrný dvůr odpadů Tachov	OP Životní prostředí 2014 - 2020	9 835 713,16 Kč	6 707 676,40 Kč				3 128 036,76 Kč
B.j. 16 PB - PČB Tachov	Ministerstvo pro místní rozvoj - podporované byty, PČB	12 169 242,50 Kč		9 600 000,00 Kč			2 569 242,50 Kč
Sportovní hala Tachov - rekonstrukce šaten včetně sociálního zařízení I. etapa	Podpora výbudování a modernizace sportovišť v roce 2018 (PK)	588 889,00 Kč			300 000,00 Kč		288 889,00 Kč
Tachov, vysoký kamenný kříž na p.p.č. 3212/2	Zachování a obnova kulturních památek Plzeňského kraje	143 506,00 Kč			100 000,00 Kč		43 506,00 Kč
Tachov, zámek čp. 1 - výměna oken na ZUŠ	Zachování a obnova kulturních památek Plzeňského kraje	358 172,00 Kč			200 000,00 Kč		158 172,00 Kč
Oprava místní komunikace Oldřichov	Program stabilizace a obnovy venkova Plz. Kraje 2018	761 215,00 Kč			250 000,00 Kč		511 215,00 Kč
Věcné vybavení JSDH Tachov	Podpora JSDH obcí PK v r. 2018	46 222,00 Kč			22 272,00 Kč		23 950,00 Kč
2018 MV GR HZS, JSDHO Tachov	Neinvestiční dotace na výdaje JSDHO v roce 2018	11 492,00 Kč			11 492,00 Kč		0,00 Kč
<b>Celkem</b>		<b>36 952 056,18 Kč</b>	<b>14 759 525,50 Kč</b>	<b>10 793 942,21 Kč</b>	<b>1 341 166,00 Kč</b>	<b>627 038,57 Kč</b>	<b>9 430 383,90 Kč</b>

## Přehled realizovaných projektů v roce 2019

Projekt	Program	Celkové náklady	Dotace EU	Dotace SR	Dotace KÚ	Příspěvky jiných osob	Vlastní podíl
Tachov - vegetační úpravy kolem zámku	OP Životní prostředí 2014 - 2020	749 836,61 Kč	426 202,56 Kč				323 634,05 Kč
Regenerace městské památkové zóny	Min. kultury (2019)	1 167 171,90 Kč		556 000,00 Kč			611 171,90 Kč
Program záchrany objektu jízárna	Min. kultury (2019)	721 602,78 Kč		700 000,00 Kč			21 602,78 Kč
Revitalizace sídelní zeleně vybraných lokalit v Tachově	OP Životní prostředí 2014 - 2020	280 552,36 Kč	144 342,75 Kč				136 209,61 Kč
Územní studie krajiny správního obvodu obce s rozšířenou působností Tachov (I. a II. etapa)	Národní program Životní prostředí	0,00 Kč		408 980,00 Kč			-408 980,00 Kč
Podpora na zajištění pečovatelské služby 2019 - Město Tachov	Podpora pro obce mající uzavřenou smlouvu s reg. poskytovatelem sociálních služeb na zajišťování peč. služby na území PK v roce 2019	1 226 605,20		890 000,00	100 000,00 Kč		236 605,20 Kč
Lesní hospodářský plán 2019 - 2028	Finanční příspěvky na vyhotovení lesních hospodářských plánů (Ministerstvo zemědělství)	348 247,80 Kč		188 889,00 Kč			159 358,80 Kč
B.j. 16 PB - PČB Tachov	Ministerstvo pro místní rozvoj - podporované byty, PČB	18 681 988,54 Kč		0,00 Kč			18 681 988,54 Kč
Čechy - Bavorsko na Zlaté cestě	Cíl EÚS ČR - Bavorsko 2014 - 2020	656 949,93 Kč	530 129,06 Kč	31 184,02 Kč			95 636,85 Kč
Příběh hraničních hor: Světecký vrch a Dyleň	Cíl EÚS ČR - Bavorsko 2014 - 2020	197 418,00 Kč	129 290,74 Kč	7 585,74 Kč			60 541,52 Kč
Pořízení dopravního automobilu pro JSDHO Tachov	Integrovaný regionální operační program - 1. výzva MAS	1 854 930,00	1 762 183,50				92 746,50 Kč
Mobilifák cyklotrasy 2200 - Tachov	Podpora rozvoje cykloturistiky a cyklistické dopravy v Plz. kraji v roce 2018	270 669,50 Kč			213 600,00 Kč		57 069,50 Kč
Dětské hřiště - herní sestava ve Velkém Rapotíně	Program stabilizace a obnovy venkova Plz. Kraje 2019	213 785,00 Kč			100 000,00 Kč		113 785,00 Kč
2018 MV GR HZS, JSDHO Tachov	Neinvestiční dotace na výdaje JSDHO v roce 2019	32 487,00			32 487,00 Kč		0,00 Kč
Cyklostezka Tachov - Světece	Integrovaný regionální operační program - výzva MAS	7 064 385,27 Kč	4 125 503,25 Kč				2 938 882,02 Kč
Obnova žulového kříže - Mýto u Tachova	Obnova historického stavebního fondu v památkových rezervacích a zónách a staveb drobné architektury	181 320,00			30 000,00 Kč		151 320,00 Kč
Osazení nového kamerového bodu v místě Minerálka	Plzeňský kraj - bezpečný kraj a prevence kriminality pro rok 2019	136 004,00			95 200,00 Kč		40 804,00 Kč
Obnova místní komunikace Bělojarská	Podpora rozvoje regionů 2019+, Podpora obcí nad 10.000 obyvatel, Podpora obnovy místních komunikací	5 951 001,76		2 778 084,00			3 172 917,76 Kč
Sportovní hala Tachov - rekonstrukce podlahy velké haly	Významné investice do sportovišť Plzeňského kraje	4 175 832,00			2 000 000,00 Kč		2 175 832,00 Kč
Obnova pomníku padlým v Mýtě u Tachova	Podpora péče o pomníky, válečné hroby a pietní místa na území Plzeňského kraje	86 205,00 Kč			60 343,00 Kč		25 862,00 Kč
Obnova veřejného osvětlení Tachov - výměna svítidel "EF19-Tachov-VO"	Státní program na podporu úspor energie EFEKT 2019 (MPO)	3 667 728,70 Kč		1 674 696,00 Kč			1 993 032,70 Kč
Jízárna Tachov - Světece (expozice kovářství - stavební práce)	Individuální dotace ORR PK	7 302 900,79 Kč			5 112 030,00 Kč		2 190 870,79 Kč
<b>Celkem</b>		<b>54 967 622,14 Kč</b>	<b>7 117 651,86 Kč</b>	<b>7 235 418,76 Kč</b>	<b>7 743 660,00 Kč</b>	<b>0,00 Kč</b>	<b>32 870 891,52 Kč</b>

## 4 Hodnocení města Tachova – výsledky dotazníkových šetření

Analýzu objektivních rozvojových podmínek a předpokladů, je vždy zapotřebí konfrontovat se subjektivním hodnocením města různými cílovými skupinami. Jako klíčové aktéry jsme vybrali

- obyvatele města (/jako celek)
- mladé lidi, především žáky a studenty základních a středních škol

Kromě toho jsme se na hodnocení města zeptali také nerezidentů, konkrétně studentů Západočeské univerzity v Plzni, jestli si dokáží představit život a práci v Tachově.

Při hodnocení rozvojového potenciálu města Tachova jsme využili také starší dotazníková šetření provedená v roce 2003 a 2013, která nám umožňují porovnat některá hodnocení v časové perspektivě.

Využíváme také výsledků podobných dotazníkových šetření realizovaných Západočeskou univerzitou v Plzni v období od listopadu 2019 do dubna 2020 ve čtyřech malých městech: v Broumově (okres Náchod), Čelákovících, Mariánských Lázních a Moravských Budějovicích (okres Třebíč). Jedná se o města přibližně stejně velká, s výjimkou Čelákovíc nacházející se v periferní poloze vůči velkým městům a metropolitním regionům.

### 4.1 Výsledky dotazníkového šetření obyvatel města Tachova

Dotazníkové šetření se konalo v rámci analytické části tvorby Strategie rozvoje města Tachova do roku 2030. Jeho hlavním cílem bylo zjistit, jak obyvatelé hodnotí životní, pracovní a volnočasové možnosti ve městě a jaké jsou jejich preference do budoucnosti.

Dotazníkové šetření se konalo v měsících říjnu až listopadu 2019. Občané mohli vyplnit dotazník v papírové formě (distribovaný spolupracovníky Městského úřadu) nebo on-line.

Celkem bylo úspěšně dotázáno 1003 respondentů. Struktura dotázaných přibližně odpovídala demografické a sociální struktuře obyvatel města, vykazované Českým statistickým úřadem (2018). Mírně vyšší zastoupení mezi dotázanými měli mladí lidé ve věkové kategorii 15 až 29 let, senioři nad 61 let a ženy. Vyšší, než odpovídá struktuře místní populace, je také podíl středoškoláků a vysokoškoláků. Naopak nižší zastoupení mají podnikatelé.

**Tabulka 2-1: Struktura respondentů dotazníkového šetření**

Pohlaví: muži (40,3 %), ženy (59,7 %)

Věkové kategorie: 15 až 29 let (17,2 %), 30 až 45 let (30,1 %), 46 až 60 let (24,8 %) a nad 61 let (27,9%)

Nejvyšší dosažené vzdělání: základní (5,0 %), vyučen/a (18,9 %), středoškolské (54,0 %), vysokoškolské (22,1 %)

Sociální postavení: zaměstnanec (53,1 %), podnikatel/ živnostník (9,5 %), v domácnosti/ na mateřské dovolené (6,1 %), důchodce (26,0 %), student (4,2 %), nezaměstnaný (1,1 %)

#### 4.1.1 Identita Tachova a vztah jeho obyvatel k městu

Dotazníkové šetření ukázalo, že obyvatelé Tachova mají ke svému městu relativně pozitivní vztah. Více jak polovina dotázaných Tachov dobře zná, město se jim líbí a žijí tu rádi. Dále 40 % respondentů uvedlo, že se zajímá o problémy a budoucnost města a 10 % se v jeho prospěch angažuje ve společenských nebo politických organizacích.

Přestože výsledky dotazníkového šetření ukazují, že pouze 1/3 respondentů by si znovu Tachov vybrala jako své bydliště, tak jednoznačně převažují pozitivní asociace, s nimiž si město spojuje. Na otázku co se vám vybaví, když se řekne Tachov, tak respondenti uvedli v průměru jednu nebo dvě odpovědi.

Negativní asociace představuje 21,0 % všech výroků, přičemž negativní image města, kterou si jeho obyvatelé vytvářejí, si nejčastěji spojují s přítomností cizinců a agenturních zaměstnanců a s jejich ubytovny (7,5 %), periferní polohou a pohraničím (5,8 %). Vesměs se jedná o asociace, s nimiž lze vhodnou komunikační politikou města do budoucnosti pracovat.

Pozitivní asociace jednoznačně převažují. Jsou spojeny z historií, památkami a kulturou (30,7 %), vazbou na domov, rodinu, dětství, přátele apod. (20,5 %), dále s přírodou a okolím (8,1 %) a také se sportem a sportovní vybaveností (4,1 %).

**Tabulka 2-2: Co se vám vybaví, když se řekne Tachov? S čím si město nejvíce spojujete? Bylo možné více odpovědí. Odpovědi, které uvedlo alespoň 5 respondentů.**

	počet odpovědí	podíl odpovědí
Domov, místo pobytu a původu, rodina, vzpomínky na minulost	311	19,5
Jízdárna, Světce	130	8,2
Příroda, město v přírodě, Český les, zeleň	119	7,5
Historické město, historie (obecně)	94	5,9
Husité, husitské město, husitské tradice	94	5,9
Cizinci	82	5,1
Městské hradby	60	3,8
Sportoviště, sportovní areály	40	2,5
Ubytovny	38	2,4
Zámek	38	2,4
Různé další pozitivní pocity	37	2,3
Klid	32	2,0
Odlehlá poloha, "díra", "konec světa"	32	2,0
Pohraničí, blízkost Německa, přeshraniční spolupráce	27	1,7
Památky (obecně)	27	1,7
Sportovní vyžití, kluby	25	1,6
Chybějící nemocnice, špatný stav zdravotnictví	23	1,4
Kostel	23	1,4
Kulturní akce	22	1,4
Různé další negativní pocity	22	1,4
Práce, zaměstnání	18	1,1
Vysoká	17	1,1



Bezpečnostní otázka, snižující se bezpečnost	16	1,0
Přátelé, kamarádi	16	1,0
Špinavé, neupravené, ošklivé město/náměstí	14	0,9
Továrny, fabriky, Nová Hospoda	13	0,8
Komunisti	13	0,8
Okresní město (bývalé)	13	0,8
Nádraží (jeho vzhled, končící koleje)	10	0,6
Kopcovitá krajina	10	0,6
Drogy	9	0,6
Nespokojenost s vedením města, s úřadem a MP, korupce	9	0,6
Obchody, supermarkety (a jejich nadbytek)	8	0,5
Koupaliště (různé pohledy na ně)	8	0,5
Ostatní	8	0,5
Prastaré kino, letní kino	7	0,4
Nedostupnost bydlení (cena i kapacita)	7	0,4
Kulturní poušť, nedostatečné vyžití (i pro rodiče s dětmi)	7	0,4
Náměstí	7	0,4
Nepořádek	7	0,4
Sudety, dosídlení, pohraniční stráž	6	0,4
Špatný stav komunikací (silnice, chodníky)	6	0,4
Muzeum (nespecifikováno)	6	0,4
Restaurace, pohostinství, cukrárna	6	0,4
Dětský pěvecký sbor	5	0,3
Plastimat	5	0,3

Výsledky dotazníkového šetření ukazují, že pouze 35,8 % respondentů by si vybralo znovu Tachov jako místo svého trvalého bydliště, což ve srovnání s Broumovem (34,8 %), Čelákovice (87,8 %), Mariánskými Lázněmi (64,9 %) anebo Moravskými Budějovicemi (67,6 %) je situace, kterou nelze hodnotit pozitivně.

Jak ukazuje následující tabulka, tak k nejvýznamnějším důvodům, proč lidé uvažují o odstěhování se z Tachova, patří přítomnost cizinců, existence velkého množství ubytoven, bezpečnostní situace apod., což tvoří přibližně 1/3 důvodů. K dalším patří pracovní možnosti (10,3 %), dostupnost zdravotnické péče, hlavně chybějící nemocnice (8,2 %), nedostatečné možnosti kulturního a volnočasového vyžití (8,1 %) a celá řada dalších obtížně zobecnitelných důvodů.

Naopak důvody pro setrvání jsou jednoznačné. Rodina, zázemí a vztah k městu (48,0 %), práce (14,8 %), příroda a klidné prostředí (10,8 %).

Srovnáme-li výsledky aktuálního výzkumu s výsledky dotazníkového šetření v roce 2013, tak narostly důvody související s bezpečnostní situací a naopak se významně snížil podíl pracovních důvodů (pokles ze 43 % na 10,3 %).

**Tabulka 2-3: Přemýšlel jste o tom, že byste se z Tachova odstěhoval/a? Pokud ne, co by bylo hlavním důvodem“? Odpovědi, které uvedlo alespoň 5 respondentů.**

	počet odpovědí	podíl odpovědí
Rodina, zázemí, rodiště, pozitivní vztah k městu, přátelé, strach odejít	107	48,0
Práce	33	14,8
Příroda, klidné místo pro život, čisté životní prostředí	24	10,8
Dostupné služby	5	2,2

**Tabulka 2-4: Přemýšlel jste o tom, že byste se z Tachova odstěhoval/a? Pokud ano, co by bylo hlavním důvodem“? Odpovědi, které uvedlo alespoň 5 respondentů.**

	počet odpovědí	podíl odpovědí
Cizinci	135	17,4
Práce	80	10,3
Zdravotnictví, chybějící nemocnice	64	8,2
Kulturní vyžití, "chcípnu tu pes", volnočasové aktivity, chybějící letní kino, nuda, stereotyp	63	8,1
Bezpečnostní situace, obavy, nečinnost MP, lidi přehrabující se v popelnicích, vandalismus	61	7,9
Nedostupnost bydlení (cena, kapacita), stavební pozemky i nájemní bydlení	54	7,0
Ubytovny	45	5,8
Partner, osobní život, možnost seberealizace	44	5,7
Nepořádek, hluk	22	2,8
Vše špatně, mrtvé město, touha opustit celou republiku, celkový úpadek města, zmar	22	2,8
Nedostupnost služeb včetně pohostinství, malá občanská vybavenost, vysoké ceny	17	2,2
Problémové a nelegální podnikání, Liškárna atd., korupce na radnici, starosta, špatná vymahatelnost práva	16	2,1
Lidi, lidský kapitál, občanská nesoudržnost, negativní energie	15	1,9
Nevyhovující dopravní spojení, MHD	13	1,7
Špatný nebo žádný směr rozvoje města	12	1,5
Nevyhovující údržba komunikací (chodníky, silnice), bezbariérovost	11	1,4
Přání bydlet na vesnici	8	1,0
Nedostatečné sportovní vyžití, chybějící sportovní infrastruktura, cyklotrasy	8	1,0
Drogy, feťáci	8	1,0
Problémy s parkováním	8	1,0
Úroveň místního školství, nedostatek SŠ	8	1,0
Studium	8	1,0
Nedostatečná údržba veřejných prostorů, květinová výzdoba, kácení stromů	8	1,0
Přání bydlet ve velkoměstě	7	0,9
Zatížení dopravou	7	0,9
Chybějící aktivity pro děti a mládež, dětské centrum	6	0,8
Ostatní	5	0,6

## 4.1.2 Hodnocení města Tachova podle vybraných kritérií

Jak ukázalo dotazníkové šetření obyvatel, tak k nejlépe hodnoceným oblastem (více jak 60 % respondentů) patří: dostupnost lékáren (81,0 %), zásobování teplem a energiemi (79,2 %), péče o památky a kulturní dědictví (77,9 %), kvalita životního prostředí a odvoz a likvidace odpadů (72,4 %), kanalizace a čištění odpadních vod (69,5 %), nabídka a kvalita sportovních zařízení (68,8 %) a nabídka a kvalita základních škol (62,0 %).

Mezi nejhůře hodnocené oblasti (méně než 30 % respondentů) patří: dostupnost nemocniční sítě (9 %), parkovací možnosti (14,9%), podmínky pro podnikání ve městě a jeho podpora (17,7 %), zajištění lékařské péče – praktičtí a odborní lékaři (22,0 %), pocit bezpečí ve městě (22,5 %), dostupnost a kvalita bydlení (24,4 %), výstavba nových bytů a domů (24,8 %), dostupnost okolních obcí a měst veřejnou dopravou (25,9 %), nabídka a kvalita středních škol (27,7 %), činnost městského zastupitelstva (27,9 %) a stav a údržba místních komunikací (29,3 %).

V následujících grafech (grafy 2-2 až 2-7) jsou ty samé údaje převedeny na průměrné známky (1= velmi dobré hodnocení, 2= spíše dobré hodnocení, 3= hodnocení tak napůl, 4= spíše špatné hodnocení, 5 = velmi špatné hodnocení). Cílem těchto grafů je zobrazit rozdíly v hodnocení s ohledem na pohlaví, věk, sociální postavení, délku pobytu v Tachově a uvažovaný odchod (odstěhování) z města.

Výsledky dotazníkového šetření ukazují, že z hlediska pohlaví se liší hodnocení města pouze v oblasti hodnocení nabídky pracovních příležitostí, možnosti uplatnění vzdělání a kvalifikace na trhu práce, hodnocení zdravotnické péče a pocitu bezpečí ve městě. Ženy tyto oblasti hodnotí kritičtěji než muži.

Také věk respondentů ovlivňuje hodnocení města. Senioři (v našem případě nad 61 let) vesměs hodnotí pozitivněji než ostatní věkové kategorie. Rozdíly v odpovědích nejsou přitom příliš velké – největší jsou v oblasti hodnocení pracovních příležitostí a výstavby nových bytů a domů.

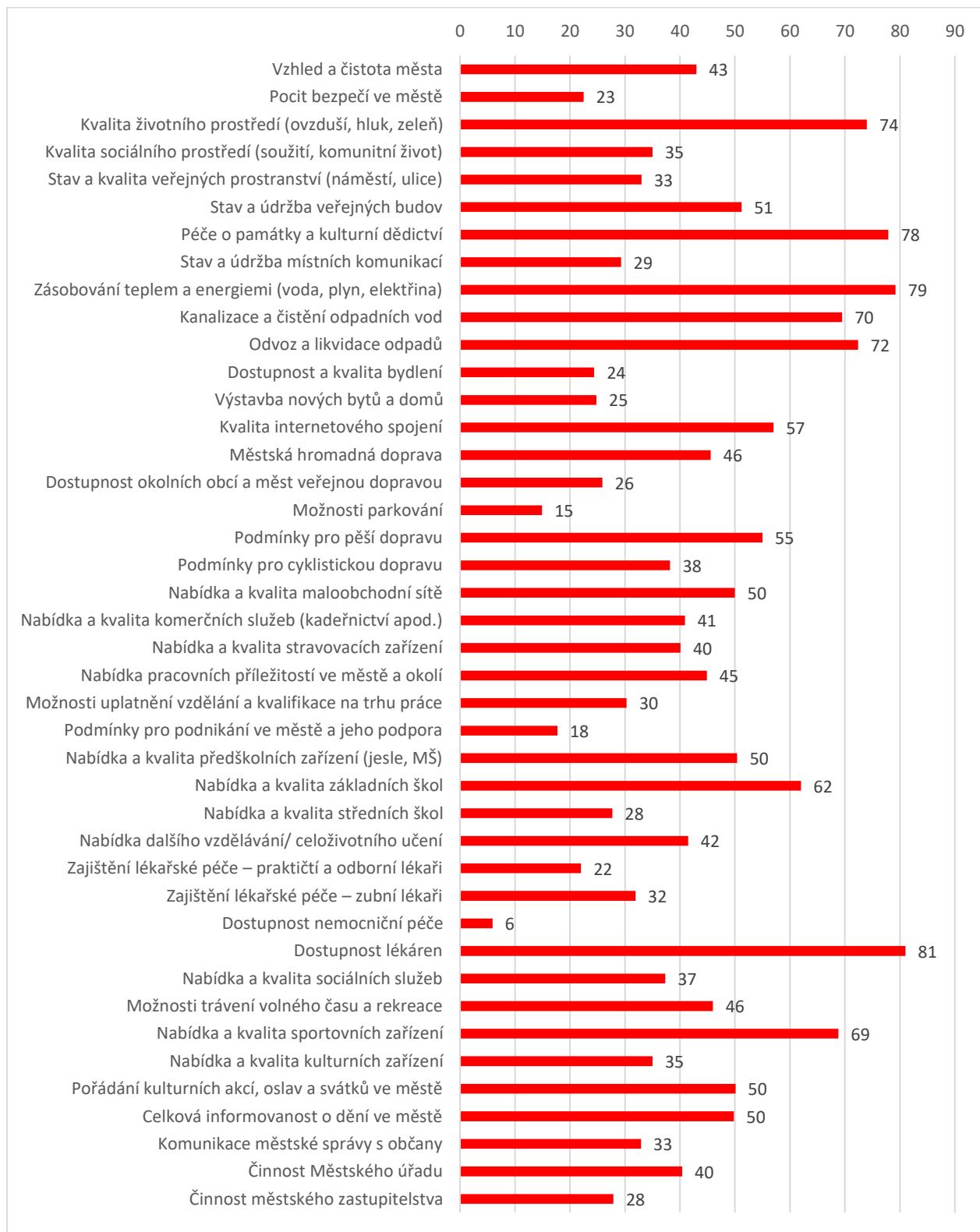
Hodnocení respondentů ovlivňuje také dosažené vzdělání. Lidé s dokončeným základním vzděláním hodnotí poměry vesměs pozitivněji než vysokoškoláci. Ukazuje se to zvláště při hodnocení zdravotnictví, parkovacích možností, ale např. stavu a kvality veřejných prostranství anebo bytové výstavby.

Také sociální postavení respondentů ovlivňuje hodnocení města. Nezaměstnaní většinou město hodnotí mnohem pozitivněji než ostatní sociální skupiny. Interpretace těchto dat je obtížná. Při hodnocení se projevují specifické potřeby jednotlivých sociálních skupin: studentů, živnostníků, důchodců apod. Studenti např. ze všech sociálních skupin nejhůře hodnotí pracovní příležitosti a nabídku a kvalitu středních škol.

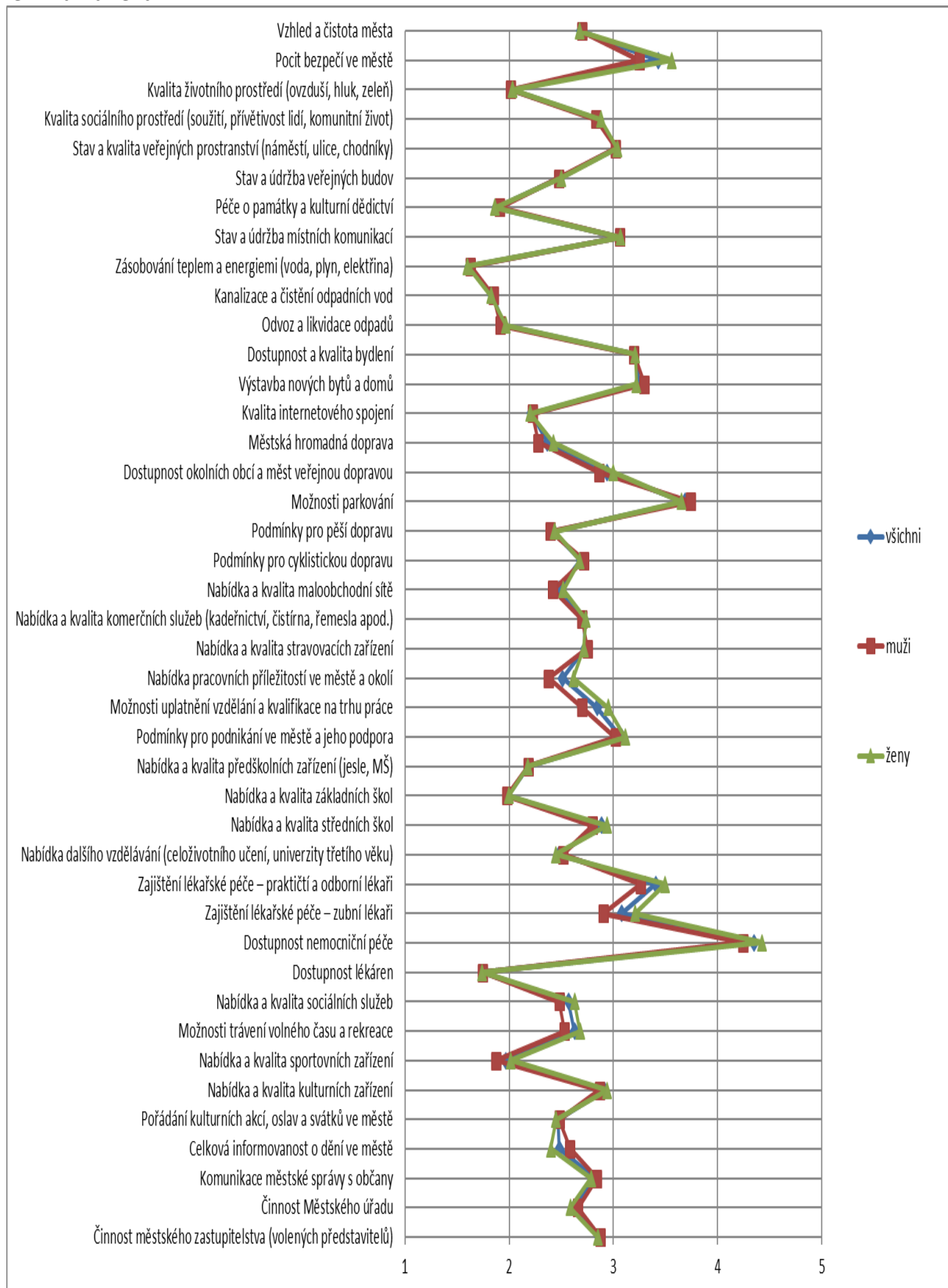
Pokud jde o respondenty, kteří uvažují o odstěhování, tak obecně město hodnotí méně příznivě než lidé, kteří o odchodu nepřemýšlejí. Největší rozdíly se týkají pocitu bezpečí, bytové situace, nabídky pracovních míst a hodnocení činnosti místní správy.

Tachov také většinou pozitivněji hodnotí lidé, kteří ve městě žijí dlouhodobě než lidé, kteří ve městě žijí krátce nebo se do města nedávno přistěhovali.

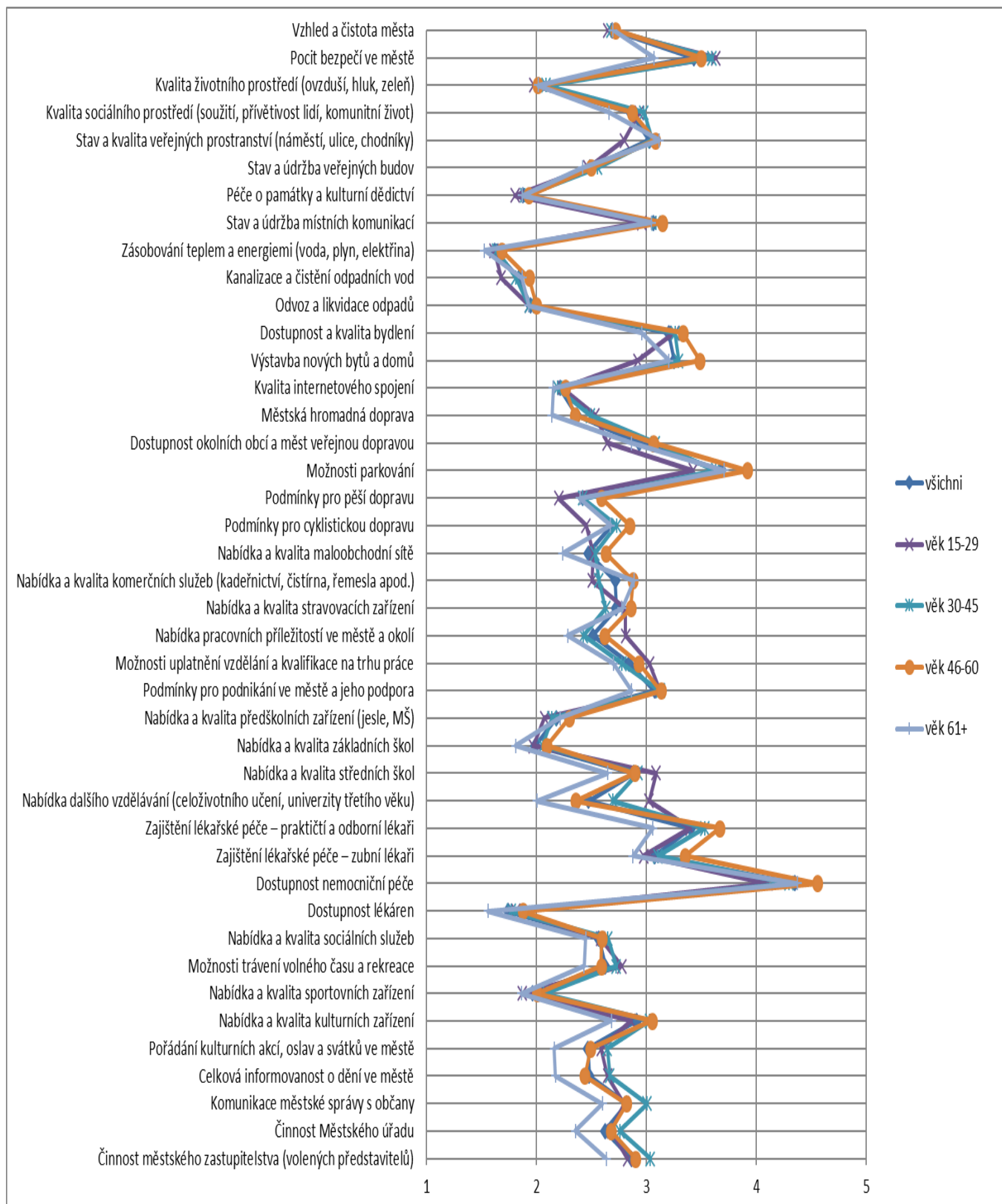
**Graf 2-1: Hodnocení města Tachova podle vybraných kategorií. Podíl kladných odpovědí (velmi spokojen/a a spíše spokojen/a) v %.**



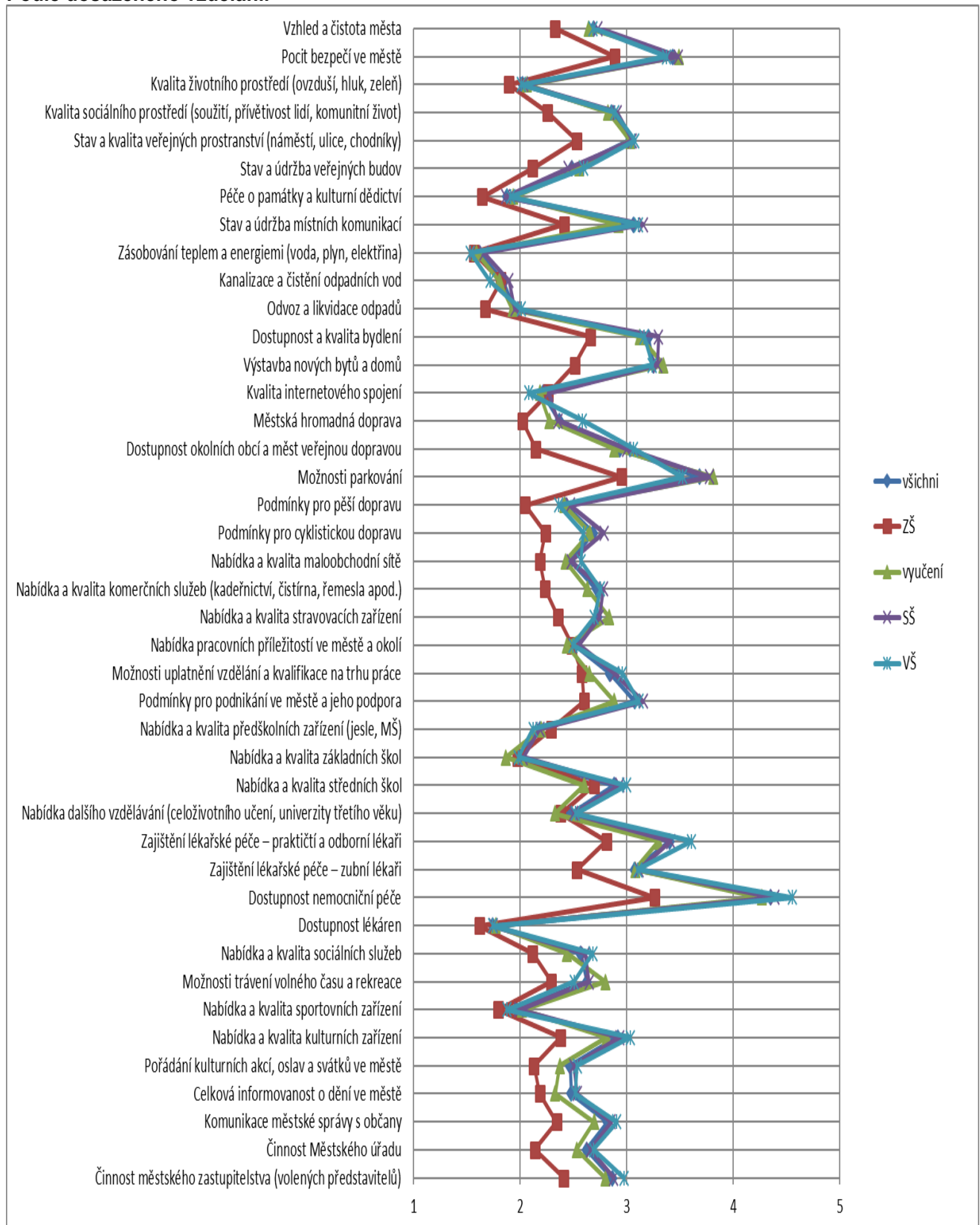
**Graf 2-2: Jak hodnotíte město Tachov podle následujících kritérií známkami jako ve škole 1-5. Rozdíly mezi muži a ženami.**



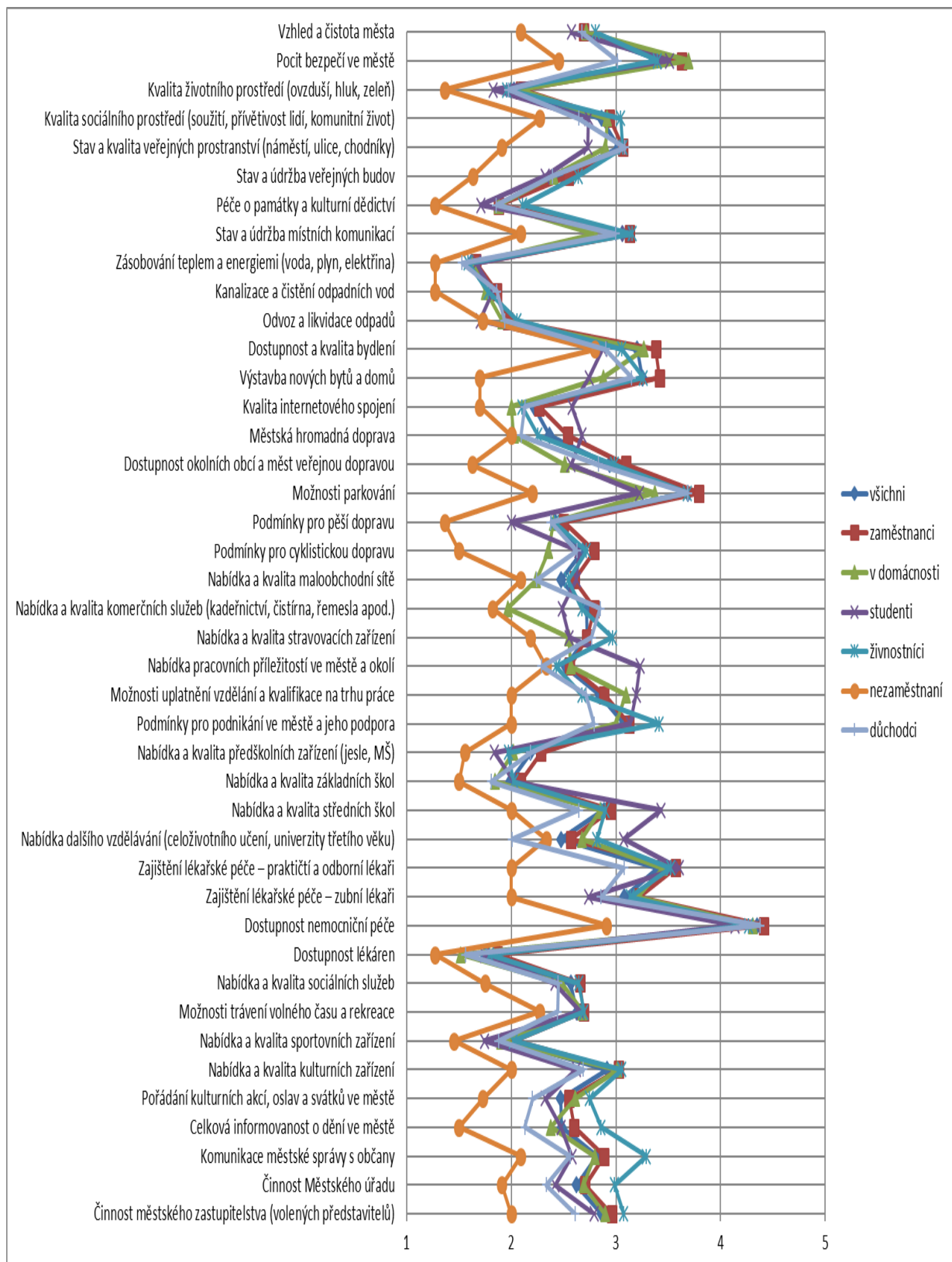
**Graf 2-3: Jak hodnotíte město Tachov podle následujících kritérií známkami jako ve škole (1-5). Podle věkových kategorií.**



**Graf 2-4: Jak hodnotíte město Tachov podle následujících kritérií známkami jako ve škole 1-5? Podle dosaženého vzdělání.**

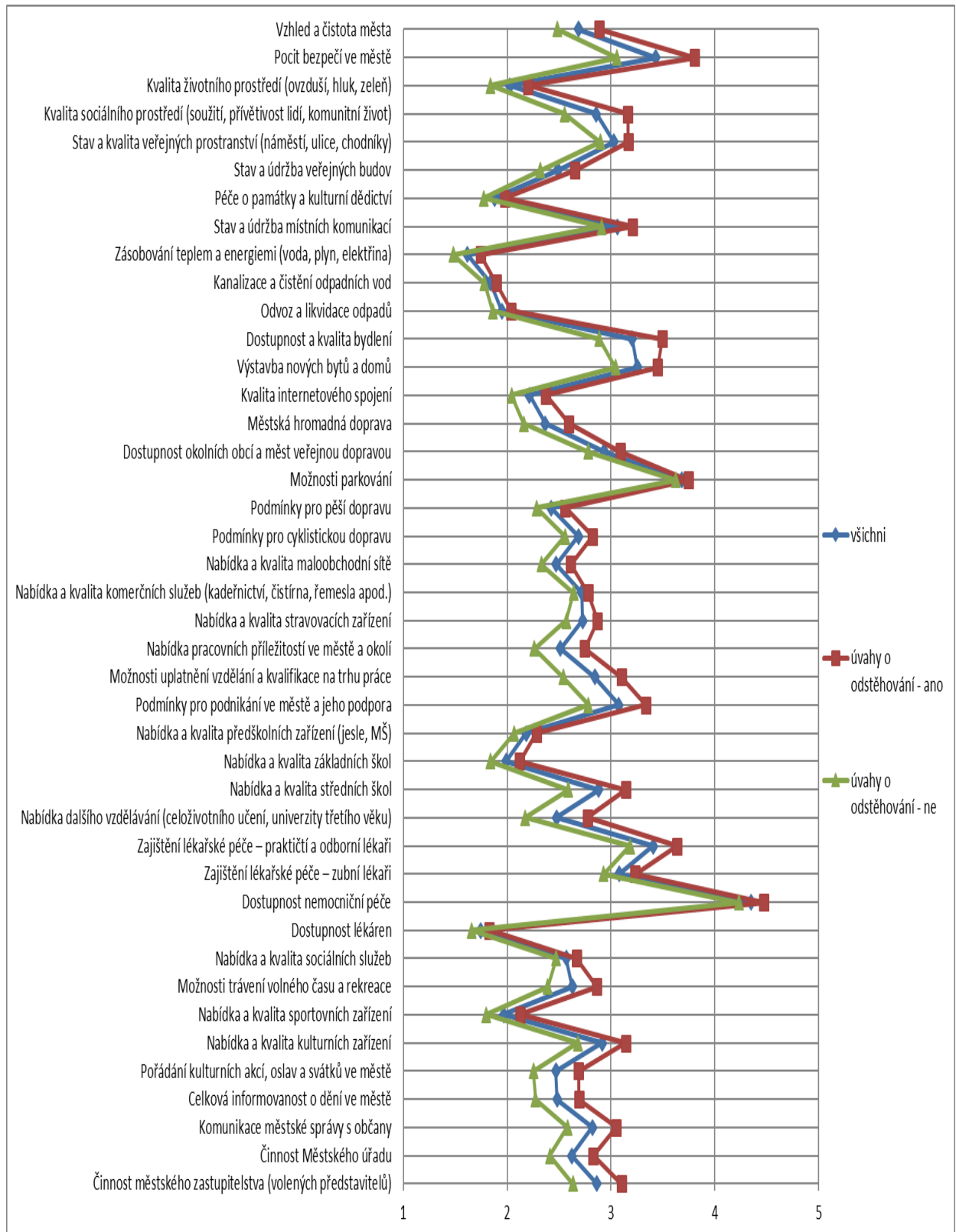


**Graf 2-5: Jak hodnotíte město Tachov podle následujících kritérií známkami jako ve škole 1-5? Podle sociálního postavení.**

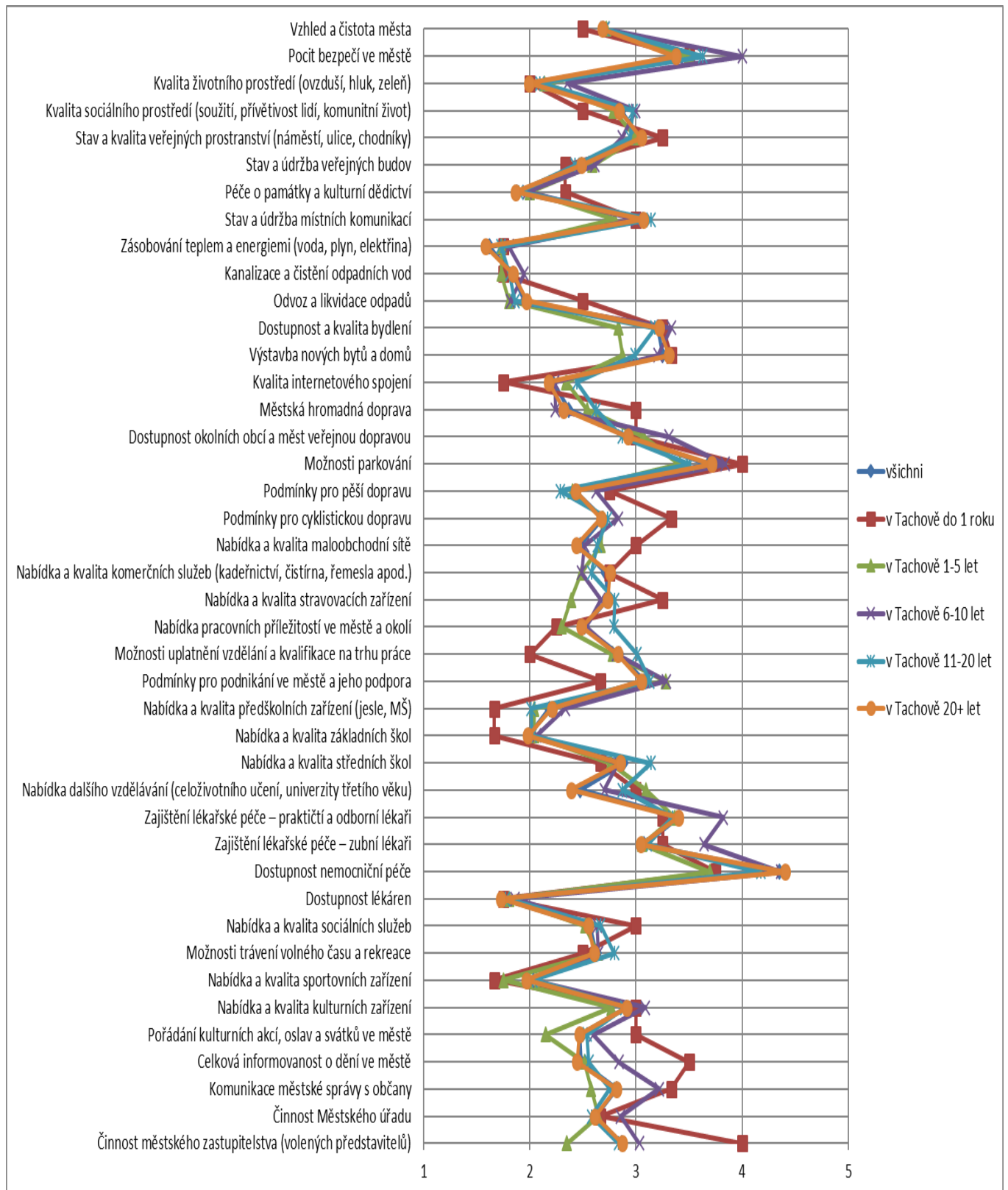




**Graf 2-6: Jak hodnotíte město Tachov podle následujících kritérií známkami jako ve škole 1-5? Podle úvah o odstěhování.**



**Graf 2-7: Jak hodnotíte město Tachov podle následujících kritérií známkami jako ve škole 1-5? Podle délky života v Tachově.**



### **4.1.3 Vývoj hodnocení města Tachova podle vybraných kategorií v letech 2003 až 2019/2020**

Tachov patří k městům, které v rámci tvorby rozvojové strategie realizují dotazníkové šetření obyvatel. Díky tomu můžeme analyzovat vývoj názorů obyvatel města v posledních téměř dvaceti letech (2003, 2013 a 2019/2020), jak uvádí tabulka 2-5.

Na základě srovnání odpovědí z výše uvedených dotazníkových šetření lze uvést, že se nejvíce zlepšilo hodnocení nabídky pracovních příležitostí ve městě a okolí a také stav a kvalita veřejných prostranství (náměstí, ulice, chodníky), stav a údržba veřejných budov a v neposlední řadě péče o památky a kulturní dědictví. O zlepšení můžeme hovořit také v oblasti technické infrastruktury a odvozu a likvidaci odpadů.

Naopak se zhoršil pocit bezpečí a nabídka a kvalita stravovacích zařízení (restaurace, kavárny, cukrárny apod.). Dlouhodobě se zvyšuje také nespokojenost obyvatel Tachova se zdravotnictvím, hlavně s odbornými a zubními lékaři, kterých je stále nedostatek.

**Tabulka 2-5: Srovnání hodnocení města Tachova na základě dotazníkových šetření realizovaných v letech 2003, 2013 a 2019/2020. Hodnocení jako ve škole (1-5).**

	2003	2013	2019/2020
Vzhled a čistota města	2,8	2,7	<b>2,7</b>
Pocit bezpečí ve městě	3	2,9	<b>3,4</b>
Kvalita životního prostředí (ovzduší, hluk, zeleň)	2,2	2,1	<b>2,0</b>
Kvalita sociálního prostředí (soužití, přívětivost lidí, komunitní život)	...	...	<b>2,9</b>
Stav a kvalita veřejných prostranství (náměstí, ulice, chodníky)	3,5	3,2	<b>3,0</b>
Stav a údržba veřejných budov	2,9	2,7	<b>2,5</b>
Péče o památky a kulturní dědictví	2,6	2,2	<b>1,9</b>
Stav a údržba místních komunikací	3,5	3,2	<b>3,1</b>
Zásobování teplem a energiemi (voda, plyn, elektřina)	1,9	1,9	<b>1,6</b>
Kanalizace a čištění odpadních vod	1,9	2	<b>1,8</b>
Odvoz a likvidace odpadů	2,6	2	<b>1,9</b>
Dostupnost a kvalita bydlení	3,6	3,3	<b>3,2</b>
Výstavba nových bytů a domů	3,5	3,5	<b>3,3</b>
Kvalita internetového spojení	...	2	<b>2,2</b>
Městská hromadná doprava	...	...	<b>2,4</b>
Dostupnost okolních obcí a měst veřejnou dopravou	2,7	3,2	<b>2,9</b>
Možnosti parkování	3,8	3,7	<b>3,7</b>
Podmínky pro pěší dopravu	2,9	2,5	<b>2,4</b>
Podmínky pro cyklistickou dopravu	3,3	2,8	<b>2,7</b>
Nabídka a kvalita maloobchodní sítě	3	2,5	<b>2,5</b>
Nabídka a kvalita komerčních služeb (kadeřnictví, čistírna, řemesla apod.)	2,9	2,8	<b>2,7</b>
Nabídka a kvalita stravovacích zařízení	2,3	2,2	<b>2,7</b>
Nabídka pracovních příležitostí ve městě a okolí	3,8	4,1	<b>2,5</b>
Možnosti uplatnění vzdělání a kvalifikace na trhu práce	...	...	<b>2,8</b>
Podmínky pro podnikání ve městě a jeho podpora	2,1	3,3	<b>3,1</b>
Nabídka a kvalita předškolních zařízení (jesle, MŠ)	1,7	2,4	<b>2,2</b>
Nabídka a kvalita základních škol	1,7	1,9	<b>2,0</b>
Nabídka a kvalita středních škol	2,7	3,1	<b>2,9</b>
Nabídka dalšího vzdělávání (celoživotního učení, univerzity třetího věku)	...	...	<b>2,5</b>
Zajištění lékařské péče – praktičtí a odborní lékaři	3,3	3,1	<b>3,4</b>
Zajištění lékařské péče – zubní lékaři	2,6	2,7	<b>3,1</b>
Dostupnost nemocniční péče	...	...	<b>4,3</b>
Dostupnost lékáren	...	...	<b>1,7</b>
Nabídka a kvalita sociálních služeb	2,2	2,7	<b>2,6</b>
Možnosti trávení volného času a rekreace	2,9	2,5	<b>2,6</b>
Nabídka a kvalita sportovních zařízení	2,4	1,9	<b>2,0</b>
Nabídka a kvalita kulturních zařízení	3,5	2,6	<b>2,9</b>
Pořádání kulturních akcí, oslav a svátků ve městě	2,8	2,6	<b>2,5</b>
Celková informovanost o dění ve městě	2,6	2,3	<b>2,5</b>
Komunikace městské správy s občany	...	...	<b>2,8</b>
Činnost Městského úřadu	2,8	2,5	<b>2,6</b>
Činnost městského zastupitelstva (volených představitelů)	...	...	<b>2,9</b>

## Silné a slabé stránky Tachova očima jeho obyvatel

Silné a slabé stránky Tachova byly získány prostřednictvím dotazníkového šetření, kdy byla respondentům položena otevřená otázka, co se jim v Tachově líbí/ nelíbí, resp. co by doporučovali změnit nebo zlepšit. Odpovědi na tyto otázky jsou shrnuty v následujících dvou tabulkách.

**Tabulka 2-6: Co se vám v Tachově líbí? V čem vidíte jeho silné stránky? Podíl odpovědí, které uvedlo 5 a více respondentů.**

	počet odpovědí	podíl odpovědí
Okolí, příroda, kvalitní životní prostředí, zeleň, aleje	365	23,4
Zázemí pro sportovce, sportovní vyžití	222	14,2
Historie města, historické památky a péče o ně	168	10,8
Jízdárna Světce	77	4,9
Klid, klidné město	71	4,5
Kulturní akce, kulturní vyžití, tradiční slavnosti, MKS	71	4,5
Malé město, "přítulné klima", pěší dostupnost celého města	51	3,3
Nic se mi nelíbí, další negativní pocity, mnoho věcí tu chybí, i povedené projekty nejsou dotaženy do konce, nevím, strach z místních kontroverzních podnikatelů	51	3,3
Blížkost Německa, hranic, blízko na Západ	42	2,7
Čisté město, údržba veřejných prostorů, údržba veřejných komunikací	31	2,0
Dobré napojení na dálniční síť, dobrá poloha	30	1,9
Potenciál pro cestovní ruch, přání větší propagace	29	1,9
Krásné město, hezké město, krásné náměstí	28	1,8
Dostupnost obchodů	26	1,7
Práce, dostupnost zaměstnání	23	1,5
Úroveň školství, výběr škol	22	1,4
Rozvoj města, zvyšující se životní úroveň, snaha města o rozvoj, starost o obyvatele, pan starosta	22	1,4
Vše v pořádku, nemám si na co stěžovat, další pozitivní pocity	22	1,4
Dostupnost služeb, dostupnost (obecně), občanská vybavenost	19	1,2
Mimoškolní aktivity pro děti, vyžití dětí a mládeže, dětský sbor	17	1,1
Turistické destinace, rozhledna	16	1,0
Cyklostezky, cyklotrasy, cyklistika, kolo	14	0,9
Dobré město pro život, pro rodinný život	13	0,8
Dostupnost zdravotnictví, nový vzhled polikliniky, poliklinika, IZS	12	0,8
Rozvoj výstavby nového bydlení, dostatek místa k bydlení	10	0,6
Kvalita pitné vody, minerálka	10	0,6
Volnočasové aktivity, zájmové organizace	9	0,6
Bezpečné město	7	0,5
Přívětiví lidé, soudržnost, pospolitost, přání větší soudržnosti	7	0,5
Bazén, koupaliště	6	0,4
Blížkost Plzně	6	0,4
Zapojení mladých lidí do veřejného života včetně politiky (např. J. Straka)	6	0,4
Muzeum a jeho zaměstnanci	6	0,4

**Tabulka 2-7: Co se vám v Tachově nelíbí? V čem vidíte jeho slabé stránky? Podíl odpovědí, které uvedlo 5 a více respondentů.**

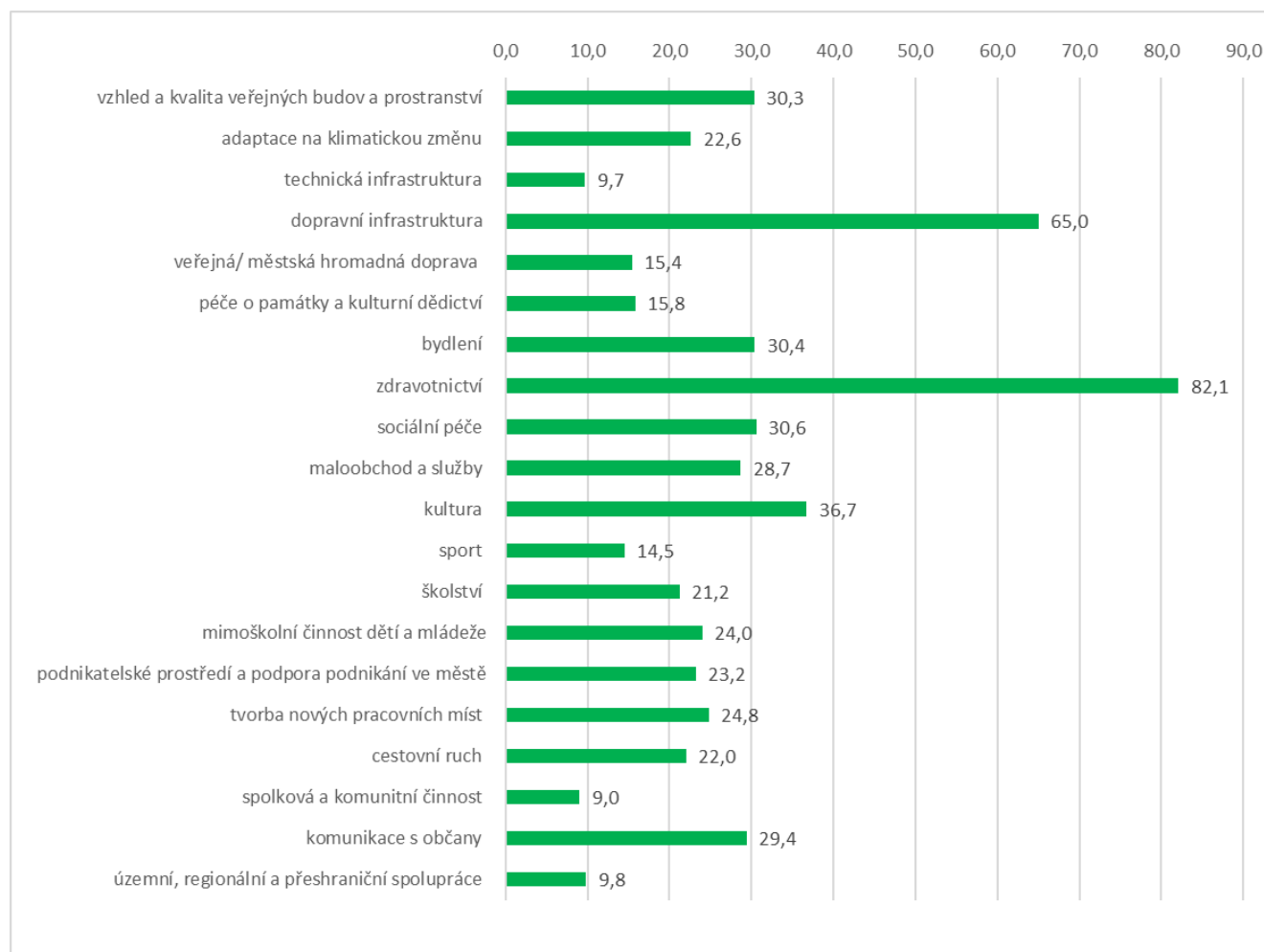
	počet odpovědí	podíl odpovědí
Cizinci, agenturní pracovníci	306	13,4
Ubytovny, přání zrušit/omezit ubytovny/přemístit ubytovny k N. Hospodě	213	9,3
Chybějící nemocnice, problematické zdravotnictví	190	8,3
Bezpečnost, obavy o bezpečnost, rušení nočního klidu a další hluk, práce MP a PČR	181	7,9
Parkování, idea výstavby parkovacího domu či podzemních garáží	144	6,3
Náměstí, vzhled náměstí, náměstí bez života, vietnamské obchody na náměstí	117	5,1
Nevyhovující stav místních komunikací (silnice, chodníky, chybějící chodníky), problémové přechody pro chodce	112	4,9
Dostupnost bydlení (cena, kapacita, dostupnost stavebních parcel), město by nemělo prodávat pozemky developerovi, výstavba bytů pro mladé	102	4,5
Nepořádek, "kdo platí odvoz odpadu za nelegálně ubytované cizince?", pejskaři	91	4,0
Kino, chybějící letní kino, "filmy dávají rok a půl po premiéře"	69	3,0
Kulturní akce, chybějící kulturní stánek (divadlo, společenský sál atd.), činnost MKS	66	2,9
Dopravní situace, zatížení dopravou (např. T. G. Masaryka, kruhový objezd v Panenské aj.), stav MHD, jízdné MHD, lepší spojení s okolními vesnicemi	57	2,5
Neochotní úředníci, korupce, (nekoncepční) vedení města a zájmy obyvatel (opakování takových dotazníků, referenda), vliv p. Morgensteina na město, nelegální stavby (Liškárna), zvláštní praktiky starosty Macáka	55	2,4
Ostatní	48	2,1
Feťáci, drogy, bezdomovci, přání ukončit podporu Kotci, sociální exkluze	46	2,0
Zrušené přírodní koupaliště, nové je malé a jinak nevyhovující	36	1,6
Nepřístupnost sportovních areálů, chybějící tenisová hala/víceúčelová sportovní hala, disproporce podpory jednotlivých sportů, příliš mnoho investic do sportu na úkor ostatního, zastaralé sportovní zázemí	36	1,6
Málo hotelů a penzionů (normálních pro turisty, ne ubytovny pro cizince), přání podpory cestovního ruchu	35	1,5
Nevyhovující zacházení se zelení, kácení vzrostlých stromů, sekání trávy až do hlíny, přání více zeleně (a parků)	31	1,4
Chybějící/mizející drobní podnikatelé - obchůdky, drobná pohostinství (cukrárny), přání podpory místních podnikatelů	27	1,2
Nevyhovující množství dětských hřišť, vyžití pro děti, herny pro děti (Lokálně) omezené možnosti nakupování	27	1,2
Chybějící normální restaurace, kam je možné si sednout/zajít na jídlo, restaurace se zdravější stravou (vegetariánské)	24	1,1
Fyzický stav některých budov (mimo náměstí - např. Centrum na sídlišti Východ), přeměna budov	23	1,0
Nádražní budova - "ostuda Tachova", nenapojení nádraží na MHD	23	1,0
Chybějící městský mobiliář - lavičky, odpadkové koše, výzdoba (vč. vánoční)	20	0,9
Úroveň školství, vzdělávání, kapacita MŠ a ZŠ a jeslí	19	0,8
Nevyhovující síť a stav cyklostezek/cyklotras	14	0,6
Sociální služby, osvětové akce	14	0,6

Komunitní život, podpora aktivního života seniorů, lidi	12	0,5
Nové montovny (+ zábor krajiny), pouze málo kvalifikované pracovní pozice	11	0,5
Všechno špatně, další negativní pocity	10	0,4
Málo pracovních příležitostí (přímo v Tachově)	10	0,4
Odliv mladých lidí (nedostatek kvalifikovaných pozic aj.), přání zapojení mladých lidí do chodu města	9	0,4
Volnočasové aktivity	8	0,4
Vandalismus	7	0,3
Zaostalost Tachova, přání neustále nedohánět dobu, ale být někdy napřed	7	0,3
Veřejné osvětlení ulic (nové osvětlení = horší viditelnost)	7	0,3
Vše je v pořádku, nevím, nemohu posoudit	7	0,3
Dostupnost do větších měst (Praha, Plzeň), chybějící spojení s civilizací	5	0,2
Nedostupnost služeb	5	0,2
"Mrtvo ve městě"	5	0,2
Sídlíště Rapotín (jako celek, zmiňován je častěji)	5	0,2

## Investiční preference do budoucnosti

Investiční preference obyvatel města Tachova byly získány prostřednictvím otázky v dotazníkovém šetření, která zněla: Na které oblasti by se mělo město Tachov do budoucnosti zaměřit? Jaké jsou vaše priority? Bylo možné více odpovědí. Vyhodnocení odpovědí nám ukazuje následující graf 2-8.

**Graf 2-8: Na které oblasti by se mělo město Tachov do budoucnosti zaměřit? Jaké jsou vaše priority? Bylo možné více odpovědí (v %).**



Nejčastěji bylo zmiňované zdravotnictví, dopravní infrastruktura a kultura. K dalším oblastem patří investice do vzhledu a stavu veřejných budov a prostranství, rekonstrukce obecních domů a bytů, sociální péče, mimoškolní činnost dětí a mládeže a v neposlední řadě také komunikace s občany.

Konkrétní náměty oblastí a projektů, do nichž by si občané nejvíce přáli do budoucnosti investovat, nám přehledně poskytuje následující tabulka.



**Tabulka 2-8: Do čeho konkrétně by mělo město investovat? Jaké jsou Vaše návrhy?**

	počet odpovědí	podíl odpovědí
Oprava komunikací (silnice, chodníky), obchvat Tachova, regulace kamionové dopravy, nové kruhové objezdy, chodník na Světce	197	11,78
Kulturní vyžití, kino, letní kino, chod MKS, rekonstrukce areálu Mže	193	11,54
Bydlení pro mladé a pro seniory, sociální bydlení, městské byty, pozemky pro RD	164	9,81
Parkoviště, parkovací kapacity	162	9,69
Nemocnice, zdravotnictví	158	9,45
Náměstí	108	6,46
Sportovní areály, volně přístupné sportovní plochy, cyklostezky, sjezdovka	87	5,20
Dětská hřiště, dětské centrum (zastřešené), vyžití pro děti	66	3,95
Bezpečnost, MP, reorganizace MP, kamerový systém	60	3,59
Zeleň, péče o ŽP, hospodaření s vodou	56	3,35
Školství	44	2,63
Bazén, koupaliště, obnovení přírodního koupaliště, sauna	40	2,39
Sociální služby, dětský domov, senior-taxi	34	2,03
Ostatní	28	1,67
Vzhled města, oprava domů, modernizace města	27	1,61
Restaurace, pohostinství a ubytování	25	1,50
Úklid, čistota, údržba	22	1,32
Zázemí pro neformální setkávání a volnočasové aktivity, využití místní přírody (řeky, aleje)	21	1,26
Inženýrské sítě, kanalizace, internet (oprava stávající sítě/zasíťování stavebních pozemků)	19	1,14
Cestovní ruch	17	1,02
MHD (úpravy v ní), autobusové nádraží, návaznost na příjezdy vlaků/dálkových autobusů	16	0,96
Vlakové nádraží, prostranství před nádražím	12	0,72
Veřejné osvětlení	12	0,72
Městský mobiliář (lavičky, výzdoba, odpadkové koše)	12	0,72
Podpora podnikatelského prostředí, podpora malých podnikatelů (včetně pohostinství), podpora vzniku kvalifikovaných pracovních míst	11	0,66
Pracovní příležitosti	10	0,60
Služby (obecně), vybudování daňového centra	10	0,60
Památky, péče o památky	8	0,48
Sídlíště Rapotín (komplexně), velké OC/supermarket na Rapotíně	7	0,42
Maloobchod	7	0,42
Nic, nevím, nemám návrh, budu se stěhovat pryč	6	0,36
Třídění odpadů	6	0,36
Méně manufaktur a nevzdělané cizí pracovní síly, odkoupit ubytovny	4	0,24
Rozvod vody na hřbitově	4	0,24
Plná spokojenost	4	0,24
PR města	3	0,18
Lepší dopravní spojení se světem	2	0,12
Smuteční síň	2	0,12
Trhy	2	0,12
Hasičská zbrojnice	1	0,06

## Bezpečnostní situace a návrhy jejího řešení

Dotazníkové šetření podhalilo značnou citlivost obyvatel právě na otázku bezpečnosti ve městě. Tu obyvatelé většinou dávají do souvislosti s přítomností velkého počtu zahraničních agenturních pracovníků ve městě, s jejich problematickým soužitím a zvýšenou mírou kriminality (tu ovšem zcela nepotvrzují statistiky kriminálních činů). Velká část respondentů měla potřebu se k této otázce vyjádřit a navrhnout opatření, jak přispět ke zvýšení pocitu bezpečí. Více jak 42 % respondentů za neúčinnější nástroj považuje větší fyzickou přítomnost příslušníků policie v ulicích (ať již městské nebo státní), nejlépe po celý den. V této souvislosti doporučují navýšení stavů strážců zákona a zlepšení jejich pracovních a platových podmínek. K dalším nejčastěji zmiňovaným nástrojům patří regulace ubytoven a agenturních zaměstnanců, a to buď legislativní regulací (legalizací a dohledem), odsunem někam jinam (např. do Nové Hospody) či celkovým zrušením. S velkým odstupem dále respondenti navrhují posílit kamerový systém ve městě. Běžné bezpečnostní problémy, jako např. provoz na pozemních komunikacích, nebyly příliš často zmiňovány.

**Tabulka 2-9: Co by se podle Vás mělo udělat pro zvýšení bezpečnosti ve městě? Návrhy, které uvedlo 5 a více respondentů.**

	počet odpovědí	podíl odpovědí
Kontroly cizineckou a městskou policií, přímý dohled na bezpečnost, povinnost hlásit pobyt, pěší pochůzky MP, zlepšení práce MP (kontrolovat opravdové problémy a ne jen rozdávat botičky); zvýšení stavu policistů, zvýšení platů	473	42,4
Zrušení/regulace/zákaz ubytoven, "došlápnout" si na majitele, legalizace ubytoven (nastavení pravidel, placení poplatků)	195	17,5
Regulace zaměstnávání cizinců, odsun cizinců a problémových občanů	120	10,7
Kamerový systém	78	7,0
Údržba a oprava komunikací (silnice, chodníky), více přechodů (u Kaskád), "Stavba kruhového objezdu mezi poliklinikou a kaskádami."	28	2,5
Nevím, nemohu soudit, není řešení	27	2,4
Veřejné osvětlení (zlepšit stav)	25	2,2
Měřit rychlost, činnost policie v oblasti dopravy (ne šikana za špatné parkování), kontrola vraků	19	1,7
Ve městě se cítím bezpečně	15	1,3
Hlídat noční klid	13	1,2
Integrace cizinců, socializace a předcházení problémům	12	1,1
Zrušení/regulace/zákaz non-stop podniků, heren	12	1,1
Ostatní	12	1,1
Tvrdě postihovat vandalismus	11	1,0
Přesunout ubytovny na Novou Hospodu (vystavět ghetto)	9	0,8
Hlídat drogovou kriminalitu	9	0,8
Osvětové akce, např. na školách, větší informovanost	7	0,6
Regulace bezdomovců, problémových osob	6	0,5
"zrušit městskou policii škoda peněz", sloučit MP s PČR	5	0,5
Konzumace alkoholu na veřejnosti	5	0,5

## 4.2 Výsledky dotazníkového šetření žáků vyšších ročníků ZŠ a studentů středních škol v Tachově

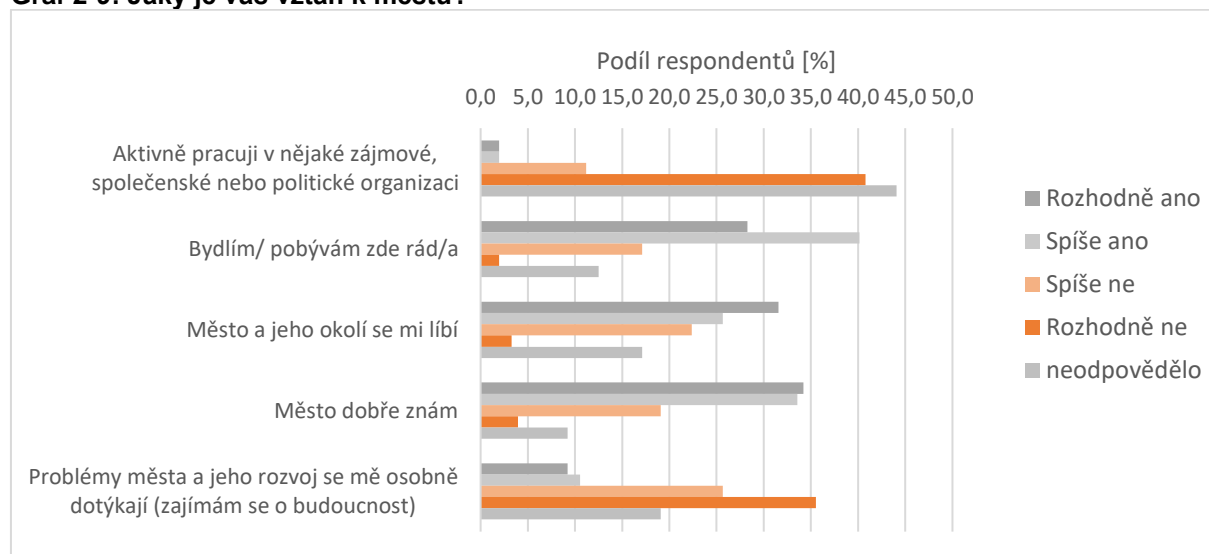
Dotazníkové šetření žáků vyšších ročníků základních škol a studentů středních škol probíhalo od listopadu 2019 do ledna 2020. Celkem bylo vyplněno 152 dotazníků. Celkem 25,0% respondentů tvořili studenti gymnázia, 38,9 % studenti SPŠ Tachov Světce a zbytek byli studenti místních základních škol anebo ti, kteří neodpověděli (5,3 %). 63,8 % respondentů tvořili muži a 36,2 % ženy.

V Tachově žije 46,7 % respondentů (od narození ve městě bydlí 36,2 %), 43,4 % každodenně dojíždí a zbytek pobývá během týdne na internátu nebo neuvedlo. Z hlediska dojíždějících jich 81,4 % dojíždí do vzdálenosti 20 kilometrů.

**Tabulka 2-10: Co se Vám vybaví, když se řekne „Tachov“. S čím si město nejvíce spojujete? Je možné více odpovědí. Výkony, které uvedlo 5 a více respondentů.**

Odpověď	Odpovědí	Procent
hrad, hradby, jízdárna, kostel, historie	42	27,6
škola, studium	28	18,4
přátelé, rodina, domov	22	14,5
sport (fotbal, hokej, airsoft)	12	7,9
kopec, rozhledna Vysoká, příroda, lesy, alej	9	5,9
okresní město, město, dobré, útulné	8	5,3
maloměsto, chudé, bez aktivit/zábavy, špatné kino	5	3,3

**Graf 2-9: Jaký je váš vztah k městu?**

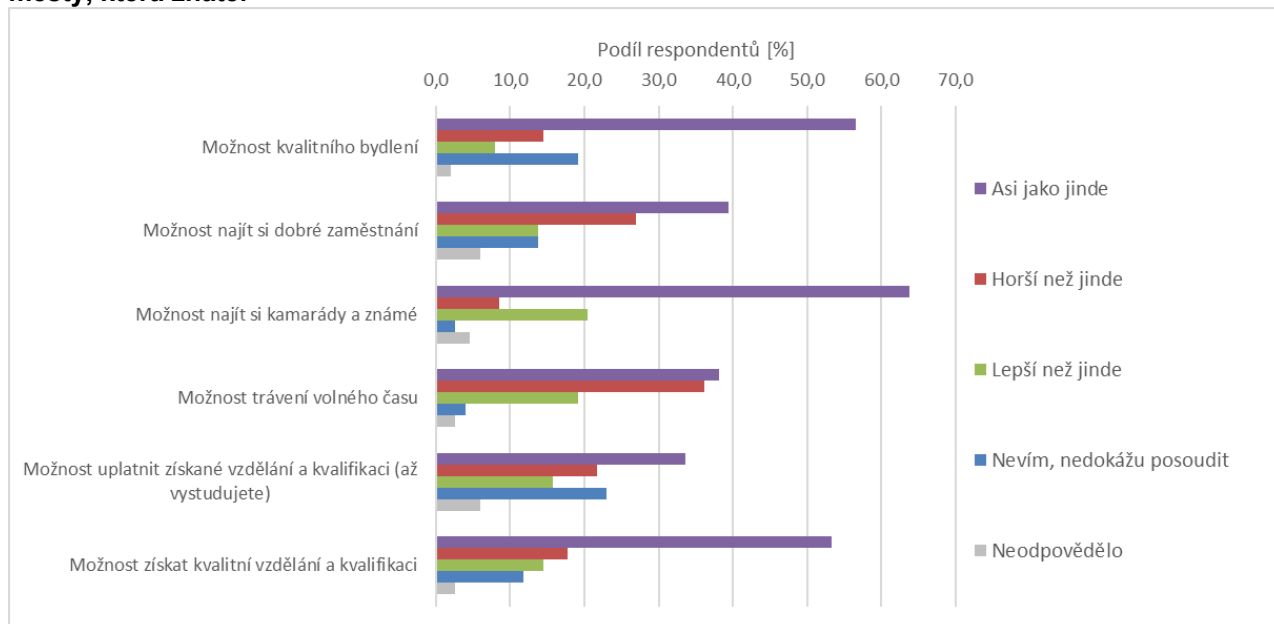


Jak ukazuje graf, tak v nějaké zájmové, společenské nebo politické organizaci aktivně pracuje pouze 4,0 % mladých lidí. 68,4 % respondentů uvedlo (podíl odpovědí rozhodně ano a spíše ano),

že bydlí nebo pobývá ve městě rádi. 57,3 % respondentům se město a jeho okolí líbí a 67,8 % jich uvedlo, že město dobře zná. Problémy města a jeho rozvoj se osobně dotýkají asi 19,7 % respondentů.

V rámci otázky, hodnotící životní podmínky v Tachově, byl mladým lidem nabídnut pouze omezený počet kritérií s tím, že byli požádáni, aby situaci zhodnotili prostřednictvím odpovědí asi jako jinde, horší než jinde a lepší než jinde. Z odpovědí vyplývá, že převažovaly odpovědi asi jako jinde.

**Graf 2-10: Jak byste zhodnotil/a životní a pracovní podmínky v Tachově? Srovnajte město s jinými městy, která znáte.**



**Tabulka 2-11: Co se Vám v Tachově líbí? V čem vidíte jeho silné stránky? Vyjádřete vlastními slovy.**

Odpověď	Odpovědí	Procent
sportoviště (bazén, koupaliště, kluziště)	35	23,0
památky, historie	31	20,4
aleje, rozhledna, krajina, životní prostředí, turistika	24	15,8
klid, malá rozloha, blízkost všeho (kontakty lidí)	12	7,9
množství obchodů, Tesco	12	7,9
spolky a sdružení, společenské akce, kultura	9	5,9
nic, nevidí	8	5,3
škola, vzdělání	8	5,3
dostatek stravovacích zařízení	5	3,3

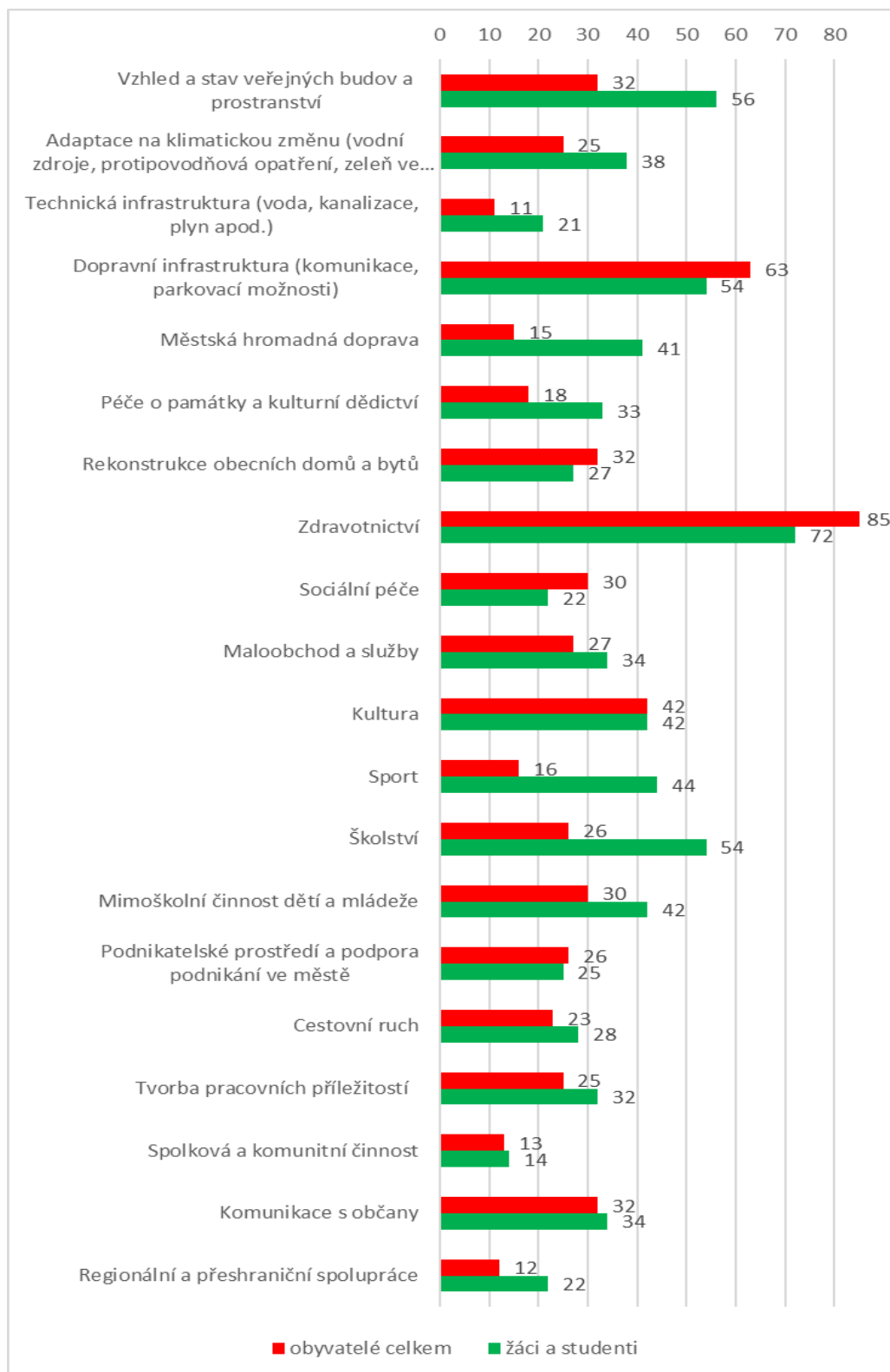
**Tabulka 2-12: Co se Vám v Tachově nelíbí? Co jsou jeho slabé stránky? Co by se mělo změnit? Vyjádřete vlastními slovy.**

Odpověď	Odpovědí	Procent
cizinci, menšiny (bezpečnost, ubytovny)	27	17,8
malé město - málo volnočasových aktivit	14	9,2
zdravotnictví, nemocnice	13	8,6
vlakové nádraží, horní nádraží	12	7,9
chybějící chodníky, špatná cesta (např. na Světce)	11	7,2
nic nenapadá, nic by neměnil/a	10	6,6
kouření, drogy, špína, popelnice, rušení klidu	9	5,9
dopravní dostupnost, MHD (Oldřichov, Světce)	6	3,9
chování městské policie (laxnost, nulový pohyb)	6	3,9
stav komunikací (děravá silnice, kruhové objezdy)	6	3,9
nerozmanitost obchodů a restaurací	6	3,9
nedostatek míst k setkávání (hřiště či v zimě uvnitř)	5	3,3
vše do kopce	5	3,3

Žáci a studenti základních a středních škol by ve srovnání s ostatními obyvateli města (graf 2-11) kromě zdravotnictví a dopravní infrastruktury více investovali do vzhledu a stavu veřejných budov a prostranství, do školství, sportu, městské hromadné dopravy a také do adaptace na klimatickou změnu (zajištění vodních zdrojů, protipovodňová opatření apod.).

Podle mladých lidí by město Tachov mělo nejvíce investovat do chodníků, cest, silnic a parkovišť, dále do sportovní infrastruktury (lepší bazén, hokejový stadion, fotbalový stadion) a rozvoje sportovních klubů, do oblasti kultury (kino, společenský sál, zábava, hudební akce), nemocnice, vlakového nádraží a veřejných budov a prostranství (bývalá kasárna, rozhledna, městský úřad).

**Graf 2-11: Co myslíte, řešení jakých problémů by mělo město Tachov věnovat větší pozornost? Jaké jsou Vaše priority? Bylo možné zaškrtnout více možností. Srovnání s odpověďmi, které uvedli obyvatelé města Tachova.**



**Tabulka 2-13: Do čeho konkrétně by mělo město investovat? Jaké jsou Vaše návrhy nebo doporučení?**

Odpověď	Odpovědí	Procent
chodníky (Světce), přechody, cesty, parkoviště	30	19,7
sportovní infrastruktura, kluby	21	13,8
kino, společenský/kulturní sál, zábava, kultura	17	11,2
nemocnice (i vnější část), zdravotnictví	16	10,5
vlakové nádraží	12	7,9
opravy budov, náměstí, MÚ, kasárna, rozhledna	12	7,9
různé služby (obchody, kavárny, rozvoz jídel, NC)	8	5,3
vzdělání, více škol, oborů	8	5,3
nemá návrh	6	3,9
místo pro trávení volného času staršími studenty	5	3,3

**Tabulka 2-14: Co by se podle Vás mělo udělat pro zvýšení bezpečnosti ve městě?**

Odpověď	Odpovědí	Procent
více policejních hlídek	31	20,4
chodníky (Světce), oprava silnic	26	17,1
neví, současný stav postačuje	17	11,2
zrušit ubytovny, vystěhovat cizince	14	9,2
kamerový systém	11	7,2
osvětlení	9	5,9
přechody pro chodce, semaforey	7	4,6
omezit večer podnapilé nepřizpůsobivé	4	2,6
personální složení (městské) policie	3	2,0

Na otázku, zda si mladí lidé myslí, že se město Tachov zajímá o jejich problémy a o jejich budoucnost cca 1/3 respondentů uvedla, že neví nebo nedokáže na tuto otázku odpovědět. Z těch, co jednoznačně odpověděli jich více jak polovina odpověděla kladně (58,9 %). Konkrétně 11,8 % respondentů uvedlo, že určitě ano, 47,1 % spíše ano, 28,4 % spíše ne a 12,7 % rozhodně ne.

Po skončení základní, resp. střední školy by chtělo na vysoké škole studovat 61,9 % dotázaných. 11,8 % o tom ještě nepřemýšlelo.

Jako ideální místo pro vysokoškolská studia byla uváděna města Plzeň (44,7 %), Praha (29,0 %), Brno a České Budějovice (4,6 %).

Po vysokoškolských studiích by se chtělo do Tachova vrátit 24,3 % respondentů. 10,0 % dotázaných se se nedokázalo vyjádřit.

Na otázku, kdyby se mohli svobodně rozhodnout, zda by si znovu vybrali Tachov jako místo bydliště, odpovědělo kladně 30,3 % respondentů. 15,8 % jich neví nebo o takové otázce ještě nepřemýšlelo.

Nejčastěji uváděné důvody, proč z města odejít nebo proč v Tachově zůstat, jsou znázorněny v následujících dvou tabulkách.

**Tabulka 2-15: Kvůli čemu (konkrétně), proč byste chtěl/a hlavně zůstat? Jaké jsou to důvody?**

odpověď	Odpovědí	Procent
rodina, přátelé, vyrůstal/a zde	38	25,0
malé město - klid, studium, volný čas	21	13,8
nechtěl/a by zůstat	17	11,2
(dobrá) práce, jedině kvůli práci	12	7,9
okolí, příroda	9	5,9

**Tabulka 2-16: Kvůli čemu (konkrétně), proč byste se chtěl/a přestěhovat jinam? Jaké jsou to důvody?**

Odpověď	Odpovědí	Procent
pracovní a další příležitosti	27	17,8
okolí	12	7,9
obchodní centra, obchody, služby	11	7,2
cizinci, ubytovny, menšiny	9	5,9
nechce	8	5,3
rodina, domov, známosti, přátelé	8	5,3
chování občanů	7	4,6
kino, málo kulturních akcí, zábavy	7	4,6
malé město	7	4,6
více možností, zajímavé aktivity	7	4,6
městská džungle, ruch, větší město	6	3,9
Tachov se mu nelíbí, ne budoucnost	6	3,9
jiné město, zajímavá místa, jazyky	5	3,3
preferuje vesnici, svůj klid a okolí	5	3,3

### 4.3 Výsledky dotazníkového šetření studentů Západočeské univerzity v Plzni (jako nerezidentů)

Dotazníkové šetření studentů Západočeské univerzity v Plzni se konalo on-line formou v měsících březen a duben 2020. Celkem dotazník úspěšně vyplnilo respondentů, z toho bylo 45,2 % mužů a 54,8 % žen. 41,8 % tvořili studenti ekonomické a právnické fakulty a 38,7 % studenti technických fakult (Fakulty strojní, elektrotechnické a aplikovaných věd).

Výsledky dotazníkového šetření mezi studenty Západočeské univerzity v Plzni ukazují, že si s Tachovem spojují jeho polohu v západních Čechách a v pohraničí, vnímají, že se jedná o malé město s řadou památek, s husitskou tradicí a také jako město sportu.



**Tabulka 2-17: Vnímání města pohledem studentů ZČU v Plzni. Odpovědi na otázku, co se Vám vybaví, když se řekne Tachov v %.**

	Počet výroků	% na celkovém počtu
město na západě Čech, v Plzeňském kraji	41	13,4
nic konkrétního	29	9,4
tachovský zámek	27	8,8
blízkost Německa, hranice, pohraničí	24	7,8
osobní asociace (domov, rodina, přátelé apod.)	23	7,5
malé město	23	7,5
sport a konkrétní sporty (basketbal, florbal, házená, fotbal, hokej)	22	7,2
hradby (opevnění)	9	2,9
jízdárna Světce	7	2,3
Sudety	7	2,3
husité, husitské války	7	2,3
Sycherák	7	2,3
periferie	6	2,0
náměstí	6	2,0
jedno z nejstarších měst (sídel)	6	2,0
Romové	5	1,6
historie	5	1,6
krásný kostel	4	1,3
památník obětem pochodu smrti	4	1,3
komunisté	4	1,3
venkov	3	1,0
historické město	3	1,0
muzeum Českého lesa	3	1,0
drogy	2	0,7
ošklivé město	2	0,7
zaostalé město	2	0,7
alkohol	2	0,7
nabubřelost	2	0,7
židovská kultura	2	0,7
gymnázium	2	0,7
zajímavá poloha města	2	0,7
skvělý dětský domov	2	0,7
špína	2	0,7
krajina	2	0,7
vlakové nádraží	2	0,7
severní Čechy	1	0,3
logistické centrum v okolí	1	0,3
České Rusko	1	0,3
folklórní skupina	1	0,3

pěvecký sbor	1	0,3
útulek	1	0,3
městské kulturní středisko	1	0,3
regionální informační středisko	1	0,3
	307	100,0

Výzkum ukázal, že 50 % respondentů není o městě informováno, 37,3% uvedlo, že se cítí být informováno částečně. To znamená, že polovina studentů hodnotí město převážně na základě zprostředkovaných informací.

Jako horší než jinde, jak ukazuje následující tabulka, hodnotí možnosti získat kvalitní vzdělání a kvalifikaci a možnosti uplatnit získané vzdělání a kvalifikaci na trhu práce.

**Tabulka 2-18: Jak byste zhodnotil/a životní a pracovní podmínky v Tachově ve srovnání s jinými městy v % odpovědí?**

	Asi jako jinde	Horší než jinde	Lepší než jinde
Možnost kvalitního bydlení	70,5	26,2	3,3
Možnost najít si dobré zaměstnání	46,2	47,7	6,2
Možnost uplatnit získané vzdělání a kvalifikaci	38,7	61,3	0,0
Možnost získat kvalitní vzdělání a kvalifikaci	25,0	71,9	3,1

Na přímou otázku, zda-li si dovedou představit, že by v budoucnosti pracovali anebo bydleli v Tachově, pouze 12,7 % respondentů odpovědělo kladně. Přibližně ¼ respondentů nedokázala odpovědět.

**Tabulka 2-19: Dovedete si představit, že byste v budoucnu pracoval/a anebo bydlel/a v Tachově? Podíl odpovědí v %.**

Určitě ano	3,6
Spíše ano	9,1
Spíše ne	42,7
Rozhodně ne	20,9
Nevím, ještě jsem o tom nepřemýšlel/a	23,6

Jak ukazují následující tabulky, tak si práci a bydlení v Tachově dokáží představit ti studenti, kteří v Tachově a okolí bydlí nebo město znají. Jako důvod pro nejčastěji uváděli blízkost průmyslové zóny.

K hlavním důvodům, proč si mnozí nedokáží představit, že by ve městě pracovali nebo žili, patří nedostatečné pracovní příležitosti, periferní poloha města, „malé město“ anebo že se jim město z nějakého důvodu nelíbí.

**Tabulka 2-20: Důvody, proč si studenti Západočeské univerzity v Plzni dokáží představit pracovat nebo bydlet v Tachově. Počty uvedených výroků v %.**

	Počet výroků	%
už zde bydlím	10	25,0
město znám	9	22,5
blízko mého současného bydliště	7	17,5
průmyslová zóna v okolí	6	15,0
sympatické město	4	10,0
možnosti bydlení	3	7,5
při extra dobré pracovní nabídce	1	2,5
	40	100,0

**Tabulka 2-21: Důvody, proč si studenti Západočeské univerzity v Plzni nedokáží představit pracovat nebo bydlet v Tachově. Počty uvedených výroků v %.**

	Počet výroků	%
nikdy jsem tu nebyl/a, město neznám	52	35,9
špatné pracovní uplatnění (jejich nedostatek)	23	15,9
špatná poloha	20	13,8
příliš malé město	14	9,7
město se mi nelíbí	9	6,2
nerad/a se stěhuji	6	4,1
spousta nepřizpůsobivých lidí	5	3,4
nepříliš rozvinuté město	4	2,8
díra	3	2,1
znám lepší města	3	2,1
struktura obyvatel	3	2,1
levicové město	2	1,4
bydlím na druhém konci republiky	1	0,7
	145	100,0

#### 4.4 Srovnávací analýza Tachova s vybranými malými městy v ČR

Podobné dotazníkové šetření, které probíhalo v Tachově, realizovala Západočeská univerzita v Plzni v období listopadu 2019 do dubna 2020 ještě ve čtyřech dalších městech: v Broumově (okres Náchod), Čelákovících, Mariánských Lázních a Moravských Budějovicích (okres Třebíč). Jedná se o města přibližně stejně velká, s výjimkou Čelákovic nacházející se v periferní poloze vůči velkým městům a metropolitním regionům. V Broumově bylo celkem dotázáno 524 respondentů, v Čelákovících 552 respondentů, v Moravských Budějovicích 438 respondentů a v Mariánských Lázních 390 respondentů.

Ze srovnávací analýzy vyplývá (tabulka 2-22), že obyvatelé Tachova v případě řady kritérií hodnotí své město negativněji. Nejvíce se to ukazuje v takových oblastech jako pocit bezpečí, stav a

údržba veřejných budov, dostupnost a kvalita bydlení, parkovací možnosti, dostupnost okolních obcí veřejnou dopravou, ale i v oblasti nabídky a kvality stravovacích služeb, dostupnosti zdravotnických a sociálních služeb a v neposlední řadě při hodnocení místní správy jako celku.

Lépe naopak hodnotí nabídku pracovních příležitostí, možnosti uplatnění na trhu práce, nabídku dalšího vzdělávání (celoživotního učení) a také nabídku a kvalitu sportovních zařízení.

**Tabulka 2-22: Hodnocení vybraných malých měst jejich obyvateli. Podíl kladných hodnocení v %.**

	Broumov	Čelákovice	Mariánské Lázně	Moravské Budějovice	Tachov
vzhled a čistota města	32,8	56,7	56,2	60,1	<b>43,0</b>
pocit bezpečí	14,8	38,9	63,8	71,0	<b>22,5</b>
kvalita životního prostředí (ovzduší, hluk, zeleň)	73,4	46,0	84,9	79,0	<b>74,0</b>
kvalita sociálního prostředí (soužití, komunitní život)	21,6	69,8	34,4	44,9	<b>35,0</b>
kvalita veřejných prostranství (náměstí, ulice, chodníky)	42,3	56,0	42,8	51,4	<b>33,0</b>
stav a údržba veřejných budov	50,2	69,8	20,3	55,8	<b>24,8</b>
péče o památky a kulturní dědictví	77,0	75,8	31,5	62,3	<b>77,9</b>
stav a údržba místních komunikací	36,6	48,4	25,9	44,9	<b>29,3</b>
technická infrastruktura (sítě)	40,2	57,5	33,1	52,9	<b>51,2</b>
kanalizace a čištění odpadních vod	54,8	68,7	59,5	63,8	<b>69,5</b>
odvoz a likvidace odpadů	52,5	77,0	65,1	73,9	<b>72,4</b>
dostupnost a kvalita bydlení	28,0	44,8	31,8	35,5	<b>24,4</b>
výstavba nových bytů a domů	16,3	33,3	31,5	37,7	...
kvalita internetového připojení	46,6	70,6	61,3	63,0	<b>57,0</b>
městská hromadná doprava	37,7	59,5	72,3	8,7	<b>45,6</b>
dostupnost okolních obcí a měst veřejnou dopravou	43,7	61,1	47,7	26,1	<b>25,9</b>
parkovací možnosti	36,6	17,1	24,4	31,9	<b>14,9</b>
podmínky pro pěší dopravu	56,5	73,8	74,6	68,1	<b>55,0</b>
podmínky pro cyklistickou dopravu	51,0	34,1	40,5	39,9	<b>38,2</b>
nabídka a kvalita maloobchodní sítě	37,0	74,6	50,5	52,9	<b>50,0</b>
nabídka a kvalita komerčních služeb (kadeřnictví, čistírna apod.)	57,6	76,2	69,0	71,7	<b>40,9</b>
nabídka a kvalita stravovacích služeb	20,7	55,6	66,2	52,0	<b>40,1</b>
nabídka pracovních příležitostí ve městě a okolí	5,4	36,9	13,8	39,9	<b>44,9</b>
možnosti uplatnění vzdělání a kvalifikace na trhu práce	7,9	39,7	15,1	15,9	<b>30,3</b>
podmínky pro podnikání ve městě	9,6	32,1	21,5	18,1	<b>17,7</b>
nabídka a kvalita předškolních zařízení	66,4	67,1	58,7	67,4	<b>50,4</b>
nabídka a kvalita základních škol	70,1	69,8	59,7	71,7	<b>62,0</b>
nabídka a kvalita středních škol	26,8	30,6	39,0	44,2	<b>27,7</b>
nabídka a kvalita základního uměleckého školství	66,4	58,3	61,8	49,3	...
nabídka dalšího vzdělávání (celoživotní učení, univerzita třetího věku)	21,6	21,4	26,9	9,4	<b>41,5</b>
zajištění lékařské péče - praktičtí a odborní lékaři	20,7	54,8	24,4	50,7	<b>22,0</b>
zajištění lékařské péče - zubní lékaři	37,2	27,0	16,9	49,3	<b>31,9</b>
dostupnost nemocniční péče	25,1	17,1	10,0	33,3	<b>5,9</b>
dostupnost lékáren	74,5	84,9	82,8	87,7	<b>81,0</b>
nabídka a kvalita sociálních služeb	43,5	43,3	40,8	58,9	<b>37,3</b>
možnosti trávení volného času	43,3	65,1	54,9	34,1	<b>46,0</b>
nabídka a kvalita sportovních zařízení	46,9	54,8	49,5	42,0	<b>68,8</b>
nabídka a kvalita kulturních zařízení	46,2	55,6	52,1	46,4	<b>35,0</b>
pořádání kulturních akcí, oslav a svátků	57,3	78,6	54,4	48,6	<b>50,1</b>
informovanost o dění ve městě	55,4	81,7	57,7	55,1	<b>49,8</b>
komunikace městské správy s občany	35,4	67,5	49,7	42,0	<b>32,9</b>
činnost Městského úřadu	37,5	62,7	42,3	55,8	<b>40,4</b>
činnost městského zastupitelstva	24,7	56,0	32,8	34,1	<b>27,9</b>

Zdroj: vlastní – Broumov (524 respondentů), Čelákovice (552 respondentů), Moravské Budějovice (438 respondentů) a Mariánské Lázně (390 respondentů).

**Tabulka 2-23: Do kterých oblastí by obyvatelé vybraných malých měst doporučovali do budoucnosti investovat? Jaké jsou jejich priority. Bylo možné více odpovědí. Podíl odpovědí v %.**

	Broumov	Čelákovice	Mariánské Lázně	Moravské Budějovice	Tachov
vzhled a kvalita veřejných budov a prostranství	31,0	19,9	64,5	31,1	<b>30,3</b>
adaptace na klimatickou změnu	16,8	37,4	28,5	37,0	<b>22,6</b>
kvalita životního prostředí	15,2	60,2	25,4	36,3	...
technická infrastruktura	10,7	18,7	12,2	8,1	<b>9,7</b>
dopravní infrastruktura	48,5	67,5	59,8	57,8	<b>65,0</b>
veřejná/ městská hromadná doprava	17,7	22,4	17,1	29,6	<b>15,4</b>
péče o památky a kulturní dědictví	18,9	6,1	45,3	14,8	<b>15,8</b>
bydlení	48,9	39,8	44,6	52,6	<b>30,4</b>
zdravotnictví	75,2	50,4	80,3	34,1	<b>82,1</b>
sociální péče	22,8	19,1	24,1	17,0	<b>30,6</b>
maloobchod a služby	32,9	17,5	26,4	20,0	<b>28,7</b>
kultura	21,4	22,8	30,3	28,9	<b>36,7</b>
sport	22,6	34,1	23,8	29,6	<b>14,5</b>
školství	24,0	24,4	24,9	17,0	<b>21,2</b>
mimoškolní činnost dětí a mládeže	24,6	34,6	24,6	23,0	<b>24,0</b>
podnikatelské prostředí a podpora podnikání ve městě	31,4	15,4	34,5	31,1	<b>23,2</b>
tvorba nových pracovních míst	68,2	28,9	61,7	62,2	<b>24,8</b>
cestovní ruch	17,5	6,5	31,3	23,0	<b>22,0</b>
spolková a komunitní činnost	7,0	8,9	15,0	8,9	<b>9,0</b>
komunikace s občany	22,6	13,8	27,7	22,2	<b>29,4</b>
územní, regionální a přeshraniční spolupráce	9,4	1,6	19,7	8,9	<b>9,8</b>
jiná oblast	2,1	4,1	3,9	2,2	...

Výsledky srovnávací analýzy oblastí, do nichž by obyvatelé vybraných malých měst doporučovali investovat, ukazují, že mezi Tachovem a dalšími městy nejsou příliš velké rozdíly. Tachovští by více investovali do sociální péče, maloobchodu a služeb a také do komunikace s občany.

**Tabulka 2-24: Kdybyste se mohl/a znovu rozhodnout, vybral byste si toto město znovu jako místo Vašeho bydliště?**

	Broumov	Čelákovice	Mariánské Lázně	Moravské Budějovice	Tachov
rozhodně ano	12,5	56,4	33,5	25,0	<b>16,9</b>
spíše ano	22,3	31,2	31,4	42,6	<b>18,7</b>
spíše ne	28,9	5,6	20,8	19,1	<b>36,3</b>
rozhodně ne	13,9	1,6	3,4	3,0	<b>20,5</b>
nevím, ještě jsem o tom nepřemýšlel/a	22,3	5,2	10,9	10,3	<b>7,6</b>

Odpovědi na otázku kdybyste se mohl/a znovu rozhodnout, vybral byste si toto město znovu jako místo vašeho bydliště ukazují, že postoje obyvatel jsou spíše negativní a že hodnocení je podobné jako v Broumově, který čelí dlouhodobému poklesu počtu obyvatel, což není příklad Tachova.

## 4.5 Hodnocení trendů budoucího vývoje města Tachova (do roku 2030) členy pracovní skupiny

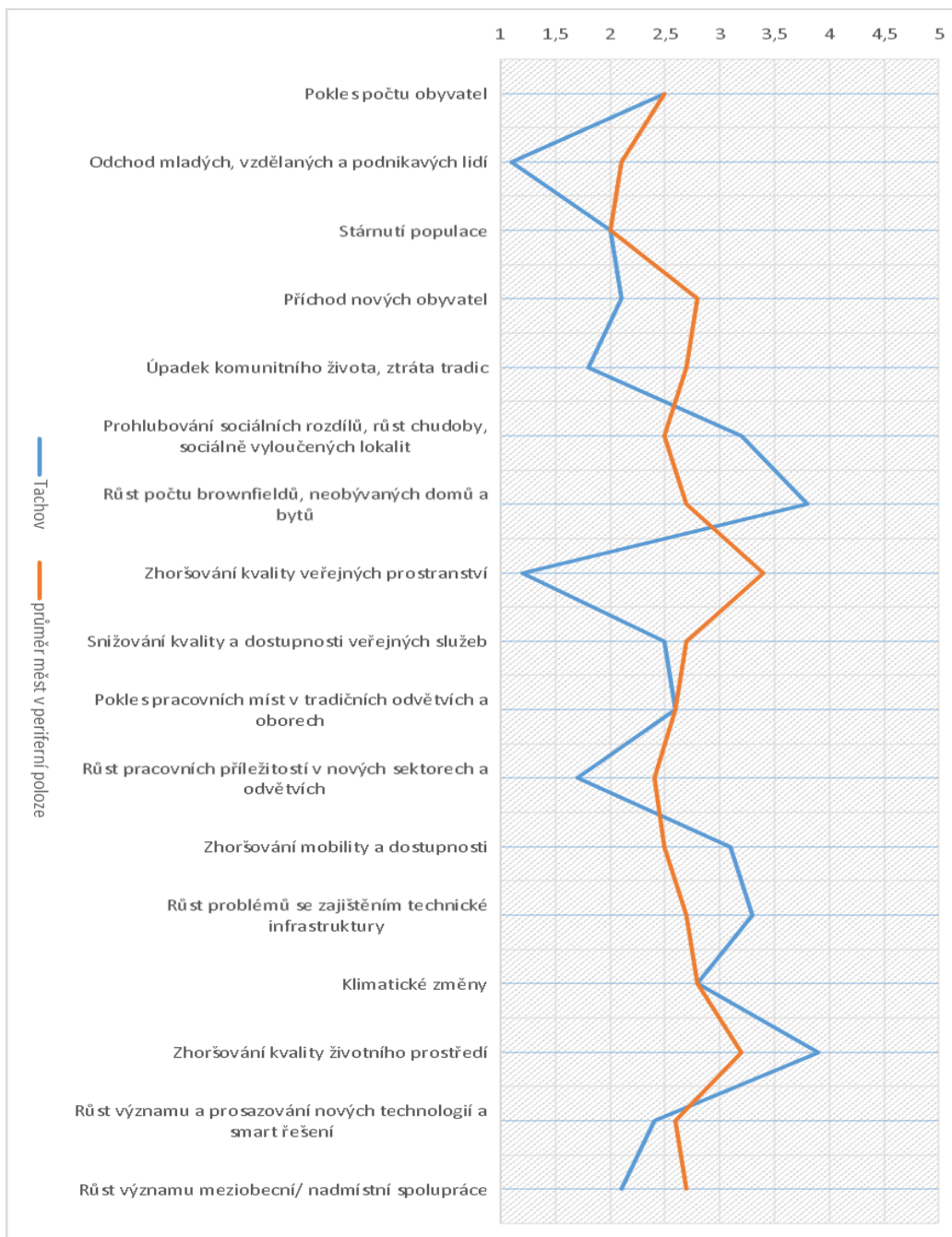
Tohoto hodnocení budoucích trendů se zúčastnilo 6 zástupců města Tachova – členů pracovní skupiny pro zpracování rozvojové strategie.

**Graf 2-12: Trendy, které budou ovlivňovat rozvoj města Tachova v nejbližších 10 letech. Srovnání s průměrem za stejně velká města nacházející se v periferní poloze**

rozvoj města bude ovlivňovat

1= velmi významně

5 = vůbec



Vývoj města Tachova budou v nejbližších cca 10 letech ovlivňovat především tyto trendy:

- odchod vzdělaných, mladých a podnikavých lidí,
- zhoršování kvality veřejných prostranství
- růst pracovních příležitostí v nových sektorech a oborech

Výsledky hodnocení města Tachova jsou porovnány s výsledky dotazníkového šetření malých měst nacházejících se podobně jako Tachov v periferní poloze, vzdálené od velkých měst a metropolitních regionů. Tohoto výzkumu (2019/2020) se zúčastnilo 64 starostů malých měst velikostní kategorie 3 až 20 tisíc obyvatel.



## 5 Analýza silných a slabých stránek, hrozeb a příležitostí města Tachova

### 5.1 Silné stránky

- Relativně výhodná geografická poloha (blízkost dálnice D5 a Bavorska; území města je v Zásadách územního rozvoje Plzeňského kraje vymezeno jako „rozvojová oblast“)
- Spádové a správní centrum regionu (obec III. typu)
- Relativně příznivá demografická situace (průměrný věk, nižší podíl seniorů, vyšší přirozený přírůstek – ve srovnání se stejně velkými městy)
- Řada zavedených zaměstnavatelů zajišťující nabídku pracovních příležitostí (průmyslové podniky) a jejich propojení se SŠ (sdružení zaměstnavatelů TEO)
- Nabídka a kvalita základních a mateřských škol
- Multifunkční sportovní areál v blízkosti centra města a pestré zázemí pro volnočasové aktivity dětí a dospělých
- Kvalita životního prostředí (ovzduší, klid, zeleň, okolní příroda) pozitivně vnímaná obyvateli
- Přírodní a kulturní potenciál s možností rozvoje ekologicky šetrného cestovního ruchu
- Technická infrastruktura (likvidace odpadu, kanalizace, ČOV aj.)
- Systematické strategické a územní plánování – zpracování programu rozvoje města a jeho realizace, přístup volených orgánů k problematice rozvoje města, schválená ÚPD s dostatečnou rezervou pro další rozvoj, existence ORI
- Lidské zdroje a organizační kapacity se zkušeností s využitím grantů, dotací a fondů EU pro rozvoj města
- Vysoká občanská zájmová angažovanost obyvatel
- Nezádlužené město
- Územní rezerva pro rozvoj ve vlastnictví města
- Existence MAS Zlatá cesta, o.p.s. – možnost užší spolupráce s obcemi, podnikateli a neziskovými organizacemi v regionu
- Mediální prostředky města – vysílání TV Tachov, Facebook, Tachovské listy

### 5.2 Slabé stránky

- Nízký podíl vysokoškoláků a omezené možnosti uplatnění vyššího vzdělání a kvalifikace na trhu práce
- Chybí motivační faktor pro mládež, aby zůstala ve městě nebo v regionu (nebo se sem vracela)
- Chybí střední odborná škola se zaměřením pro dívky
- Nízká přidaná hodnota průmyslové výroby (práce pro méně kvalifikovanou pracovní sílu, vysoký podíl agenturních pracovníků)
- Vyřazení Tachovska z hospodářsky slabých a strukturálně postižených regionů s možností zvýšené podpory ze strany státu. Důvodem k vyřazení nebylo celkové zlepšení situace, ale skutečnost, že Tachovsko je součástí Plzeňského kraje a zároveň se zde snížila nezaměstnanost zejména vlivem vybudování průmyslové zóny na Nové Hospodě a dále dojíždění za prací mimo region (Plzeň, SRN)
- Stagnace a specifická struktura zemědělství a tím i snižování jeho potenciálu, vývoz komodit bez další přidané hodnoty

- Nízký podnikatelský potenciál a z toho plynoucí nedostatek služeb
- Místní doprava – zatížení městského centra, omezené parkovací možnosti, chybějící obchvat města
- Regionální doprava – chybí rychlejší autobusové spojení s Plzní, špatná dopravní obslužnost mezi obcemi v příhraniční oblasti, absence přeshraničních spojů
- Zdravotnictví – chybí odborní lékaři, dětská a zubní pohotovost, špatná dostupnost nemocnice
- Dostupnost a kvalita bydlení, absence parcel pro výstavbu rodinných domů
- Relativně vysoká zadluženost obyvatel
- Nedostatečný pocit bezpečí subjektivně vnímaný obyvateli města
- Absence procesu integrace cizinců
- Nedostatečné ubytovací kapacity pro cestovní ruch
- Nedostatečné zajištění rozvojových potřeb regionu – omezené možnosti komunikace potřeb regionu s krajským úřadem
- Slabá spolupráce mezi státní správou a samosprávou, nedostatečná úroveň a rozsah spolupráce se soukromým sektorem
- Chybějící infrastruktura kultury (chybí společenský areál a zázemí pro venkovní akce)
- Nedostatečná komunikace samosprávy s veřejností
- Nerealizovaný plán schválených protipovodňových opatření
- Zánik budov občanské vybavenosti na sídlištích
- Vyjíždění za nákupy do specializovaných obchodních center v Plzni či Bavorsku (vybavení pro domácnost, dům a zahradu, oděvy, sportovní potřeby), místní obchody jsou nekonkurenceschopné z hlediska nabízeného sortimentu a cen

### 5.3 Hrozby

- Odchod mladých, vzdělaných a podnikavých lidí do větších měst a metropolitních regionů
- Stárnutí populace a rostoucí potřeby sociálních a zdravotnických služeb, nezvládnutí generační obměny některých profesí (např. lékaři, učitelé)
- Prohlubování sociálních rozdílů, růst chudoby a sociálního vyloučení
- Konflikty mezi místními obyvateli (nezvládnutí integrace cizinců) a narůstající pocit nebezpečí
- Odchod nebo ukončení činnosti průmyslových podniků (odchod velkých zvláště zahraničních zaměstnavatelů za lepšími podmínkami, nebo levnější pracovní silou, nezájem nových investorů)
- Nárůst nezaměstnanosti, odliv kvalitní pracovní síly
- Ztráta atraktivity městského centra pro bydlení a podnikání
- Snižování kvality a prohlubování dostupnosti veřejných služeb, zvláště zdravotnických (úbytek lékařů, neotevření dalších oddělení nemocnice)
- Odsunutí Tachovska na okraj zájmu ze strany vyšších územních celků (malé zastoupení Tachova v centrálních orgánech, preference jiných významnějších lokalit v rozvoji cestovního ruchu)
- Zhoršení životního prostředí ve městě způsobené nárůstem dopravy a emisemi z lokálního vytápění
- Izolace veřejné správy od společnosti v důsledku nízké úroveň komunikace
- Omezení finančních zdrojů města: snížení příjmů města ze sdílených daní, pokles dotačních příležitostí
- Zastavení nebo zpomalení naplňování zpracované strategie

## 5.4 Příležitosti

- Technologický a inovační vývoj, průmysl 4.0 – růst pracovních příležitostí v nových sektorech a odvětvích (cestovní ruch, digitalizace, využívání místních zdrojů, výroby šetrné k životnímu prostředí a s vyšší přidanou hodnotou)
- Pobídky pro mladé rodiny a vzdělané občany (možnosti bydlení, pozemky pro výstavbu rodinných domů) a podpora motivace studentů pracovat v regionu
- Vytváření podmínek pro zlepšení zdravotnictví (posílení stavu odborných lékařů, stabilizace a rozvoj polikliniky Tachov, pokračovat ve zlepšování vnitřního stavu budovy)
- Klimatická změna a její dopady jako příležitost (posilování systému zeleně a hospodaření s dešťovou vodou, protipovodňová opatření, energetické úspory, nové způsoby využití a zpracování odpadů apod.)
- Možnosti čerpání finančních prostředků ze strukturálních fondů a dalších dotačních programů a jejich důsledné využívání
- Navýšení příjmů města (zlepšení výběru poplatků, čerpání zdrojů)
- Vytváření podmínek pro integraci cizinců
- Podpora větší sounáležitosti obyvatel s městem, probudit v lidech větší aktivitu a podpořit spolkový a komunitní život ve městě
- Podpora mimoškolního vzdělávání, využití REVIS, rozvoj vyšších stupňů školství
- Rozvoj spolupráce s příspěvkovými organizacemi Plzeňského kraje ve městě
- Posilování spolupráce s Bavorskem a vytváření podmínek pro zvyšování jazykových kompetencí všech generací obyvatel města
- Prosazování zájmů a potřeb města a okolních obcí do rozvojových dokumentů a aktivit Plzeňského kraje
- Stabilizace destinačního managementu cestovního ruchu regionu Tachovska spolu s bavorským příhraničím (orientace na sport, turistiku, památky, přírodu)
- Budování kvalitního ubytování pro turisty, hotelu pro sportovce
- Výstavba obchvatu města
- Proškolení úředníků v komunikačních dovednostech a vytváření lepších a přívětivějších služeb pro občany, rozvoj konceptu Smart City

## 6 Návrhová část Programu rozvoje města Tachova

Podobně jako Program rozvoje města Tachova 2007-2013 a 2014-2020 má i tento program analytickou a návrhovou část, která vychází z podrobné situační analýzy, analýzy silných a slabých stránek, hrozeb a příležitostí a dotazníkových šetření místních obyvatel a žáků a studentů základních a středních škol, zaměřené na jejich hodnocení životních a pracovních možností ve městě. V neposlední řadě byli dotázáni také studenti Západočeské univerzity, jak město vnímají jako místo pro bydlení, práci a podnikání.

### 6.1 Vize rozvoje města Tachov

**Atraktivní město pro lidi s kvalitní občanskou vybaveností a se širokými pracovními, podnikatelskými a volnočasovými příležitostmi.**

### 6.2 Dlouhodobé cíle rozvoje města Tachova

Město Tachov již v předchozím PProMT formulovalo své strategické cíle, vyjadřující žádoucí stav, jakým chce do budoucna být. Tachov chce být regionálním centrem:

- **konkurenceschopným**, využívajícím kvalitní lidské zdroje a vzdělávací a inovační infrastrukturu pro rozvoj znalostní ekonomiky
- využívajícím svoji **geografickou polohu** k prohloubení vazeb a spolupráce ve středoevropském prostoru
- s **udržitelným rozvojem**, které respektuje a vyvažuje jak ekonomickou, tak i sociální, kulturní a ekologickou dimenzi rozvoje (cílem je teritoriální soudržnost)
- **funkčně propojeným s přílehlým venkovským zázemím**, chránícím své přírodní, krajinné a kulturní hodnoty

Uvedené základní hodnoty se následně promítají do cílů, priorit, přijatých opatření a realizovaných projektů.

### 6.3 Principy efektivního strategického řízení města

Pro naplňování dlouhodobých cílů je důležité také uplatňovat principy efektivního strategického řízení, které jsou shrnuty v následujícím desateru:

## **1. Jasná a dlouhodobé cíle**

Pro efektivní řízení je vhodné, aby město mělo ujasněny a definovány dlouhodobé rozvojové cíle a realistické záměry. Je vhodné, aby mělo rozmyšleno, jak bude cíle naplňovat, což také zvyšuje pravděpodobnost úspěchu a efektivitu fungování města.

## **2. Vyhodnotitelné cíle**

Cíle by měly být jednoznačně vyhodnotitelné. Město může na problémy, které efektivně předvídá, reagovat s dostatečným předstihem a tím také přispívat k budování své konkurenční pozice.

## **3. Klíčové oblasti**

Pro konkurenceschopnost města je důležité, aby systematicky analyzovalo klíčové oblasti, které mohou mít vliv na její podnikání. Na hlavní trendy by pak mělo reagovat ve strategii. Tento přístup snižuje možnost opomenutí některého z důležitých trendů nebo oblastí, které město ovlivní (jak příležitosti, tak hrozby). Analýza by měla být relevantní a zahrnovat jen ty oblasti a informace, které přinášejí skutečnou informační hodnotu, neměla by být zbytečně detailní a komplikovaná.

## **4. Realizace strategie**

Pro úspěšnou realizaci strategie je zásadní, aby ji definovali lidé s klíčovým vlivem, je také nezbytné, aby ji podporovaly všechny klíčové skupiny města (občané, management, podnikatelé atd.) Je ale třeba se také vyhnout extrému – přílišné snaze o konsensus a riziku přílišných kompromisů.

## **5. Komplexnost strategie**

Strategie by měla být komplexní, tzn. řešit všechny zásadní aspekty řízení města. Opomenutí některé zásadní části může vést k neúspěchu celé strategie. Je-li potřeba mít více dílčích strategií, je nutné, aby byly v souladu a podporovaly se.

## **6. Srozumitelná komunikace**

Je nezbytné, aby strategie byla systematicky a srozumitelně komunikována napříč strukturou města.

## **7. Kultura a struktura organizace**

Strategie musí být v souladu s kulturou řízení i organizační strukturou. Strategickým cílem může být i změna kultury nebo struktury.

## **8. Alternativní strategie**

Město by mělo věnovat pozornost i klíčovým vývojovým trendům ovlivňujícím její strategii a mělo by mít připraveny i alternativní varianty strategie. Pokud by se některý trend výrazně odchýlil od předpokládaného vývoje, mělo by město být připraveno strategii v případě nutnosti aktualizovat.

## **9. Detaily a krátkodobé cíle**

Je nezbytné, aby základní strategie byla rozpracována do detailnějších krátkodobějších plánů (např. ročních) a ty byly systematicky realizovány, jejich plnění je třeba kontrolovat

## **10. Hodnocení**

Pro dlouhodobou stabilitu je třeba, aby realizace strategie byla pravidelně vyhodnocována. V případě výrazných odchylek je nutné reagovat.

## 6.4 Scénáře rozvoje města Tachova do roku 2030

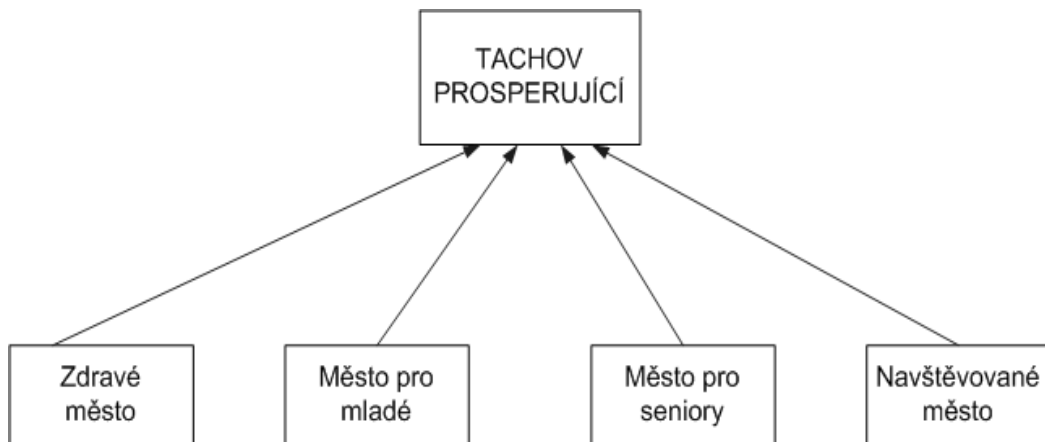
V rámci dalšího možného rozvoje je možné pracovat s dvěma základními scénáři:

- optimistický scénář - „Tachov prosperující“
- pesimistický scénář - „Tachov stagnující“

Scénáře mohou znamenat vyjádření určitého směru, kterému mohou představitelé města svými aktivitami, projekty a programy napomoci, a to v případě optimistického, žádoucího scénáře. Na druhé straně scénář pesimistický může znamenat cestu, na kterou by se město v žádném případě nemělo dostat a mělo by provádět kroky k jeho nenaplnění a to i v případě zhoršení vnějších podmínek.

## 6.5 Tachov prosperující (optimistický scénář)

Optimistický scénář podporuje další rozvoj města Tachova a staví zejména na rozvoji města pro jeho obyvatele. Ty vnímá především ve dvou základních skupinách. Jednak jsou to mladí občané, mládež a děti, a dále také mladé rodiny. Druhou významnou skupinou pak tvoří senioři. Pro obě skupiny může město poskytovat vhodné prostředí, vhodnou infrastrukturu a celkové podmínky pro rozvoj i spokojený život.



Prosperující je proto město, kde občané vhodně vyrůstají, studují, žijí, pracují i odpočívají. Město pak doplňují lidé, kteří jej navštěvují a rádi se sem vrací.

Scénář „Prosperující město“ se tak skládá ze čtyř hlavních cílových oblastí vyjádřených následujícími přívlastky:

- „Zdravé město“
- „Město pro mladé“

- „Město pro seniory“
- „Navštěvované město“

Právě první dimenze je velmi důležitá pro rozvoj dalších tří a to v kontextu tohoto slova v jeho širším smyslu. Všechny čtyři dimenze pak jsou impulsem pro další projekty a základem pro měřitelné hodnocení správně směřovaného rozvoje.

**„Zdravé město“** - Město pečující a rozvíjející zdravé životní prostředí (vč. dostatku pitné vody), zdraví svých obyvatel, ale také udržující zdravý městský rozpočet (nezadlužené město), dále díky aktivitě lidí a podnikatelů, projektům a dotacím rozvíjející se (zdravě, přiměřeně), zdravě pečující o svůj městský majetek. V neposlední řadě pak místní potraviny mohou být považovány za zdravé (bio, eko, organic).

**„Město pro mladé“** - Město s vhodnými podmínkami pro bydlení a práci mladých lidí, využívající moderní technologie (informační, komunikační, nanotechnologie a biotechnologie), poskytující inovativní produkty a služby. Vhodné školky a školy pro jejich děti a také zdravotní zajištění celé rodiny (toto platí stejně i pro město pro seniory). Tato skupina je žádoucí, má však na rozdíl o následující méně „volných“ finančních prostředků.

**„Město pro seniory“** - Město má potenciál pro to být zajímavou destinací pro seniory, vč. případně seniorů z Německa. S touto skupinou jsou spojeny i specifické služby, které mohou být dalším vhodným segmentem zaměstnanosti města. Pro obě skupiny je také důležitá bezpečnost města a potřebná zdravotnická zařízení.

**„Navštěvované město“** - Město využívající možnosti sportovního areálu, všechny své kulturní, technické a přírodní památky, svoji přirozenou polohu centra regionu, blízkost dálnice, nedalekých významných lázní a hranic s Německem, rozvíjející marketing turistiku a podporující rozvoj ubytovacích kapacit.

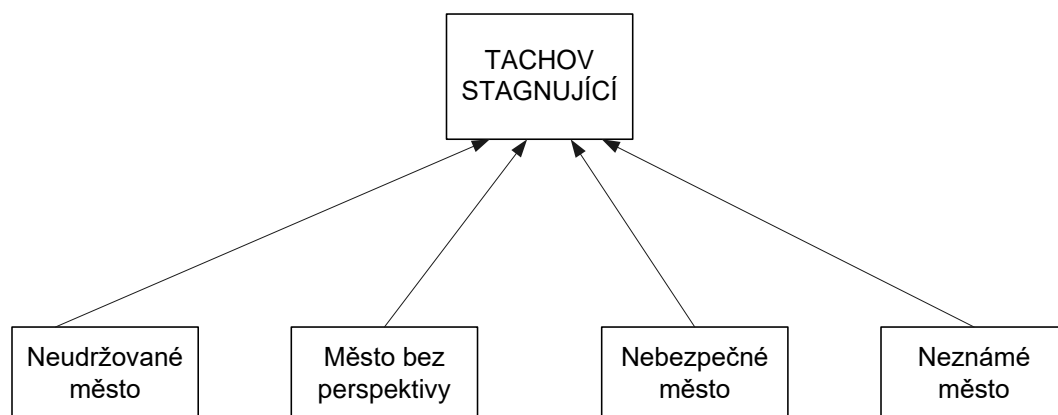
## 6.6 Tachov stagnující (pesimistický scénář)

Pesimistický scénář představuje cestu dalšího fungování města Tachova, která by postupně vedla ke zpomalení rozvoje a až ke stagnaci. Pozitivní výsledky posledních let by v takovém scénáři byly ztraceny a bylo by problematické i jen jejich udržování.

Scénář „Stagnující město“ se tak skládá ze čtyř hlavních cílových oblastí vyjádřených následujícími přívlastky:

- „Neudržované město“
- „Město bez perspektivy“
- „Nebezpečné město“
- „Neznámé město“

Svým způsobem se v těchto dimenzích částečně odráží negace dimenzí optimistického scénáře. Zároveň ale také i pesimistická prognóza možného vývoje společnosti.



**„Neudržované město“** - Neudržování městského majetku, jeho rozprodávání, postupná zadluženost, nulová snaha získání dotací a absence strategického řízení a plánování. Jedná se tak o úplné zastavení současného pozitivního vývoje posledních let, které by mělo nesporný dopad do dalšího života města i dalších dimenzí.

**„Město bez perspektivy“** – Město bez možnosti vystudovat, najít si práci a pořídit si bydlení. Město, kam není radno se po vystudování v jiném městě následně vracet. Město, které není vhodné pro žádnou věkovou kategorii.

**„Město nebezpečné“** – Město, kde nejen narůstá násilí a kriminalita, ale je problematické a není možné se bezpečně dostat k lékaři a k lékařskému ošetření a k potřebné péči vůbec. Město, kde je větší pravděpodobnost onemocnění.

**„Neznámé město“** – Město, které není navštěvované turisty a cizinci, o kterém nejsou dostatečné informace na internetu a o kterém není ani dostatečné povědomí mezi obyvateli ČR.

## 6.7 Priority rozvoje města Tachova

V návaznosti na PRoMT II tento Program rozvoje města (PRoMT III) zachovává těchto pět prioritních rozvojových oblastí.

Priorita	Váha
1. Rozvoj a péče o občanskou společnost a lidské zdroje	35,0
2. Péče o životní prostředí, technickou infrastrukturu, majetek města a jeho údržbu a udržitelnost	25,0
3. Regionální rozvoj dopravy a komunikačních technologií	20,0
4. Rozvoj udržitelného cestovního ruchu a marketing města	15,0
5. Rozvoj a stabilizace místních podnikatelských aktivit	5,0

Uvedených pět priorit vychází také z analýzy SWOT a z dotazníkového průzkumu mezi obyvateli města Tachova a odráží rovněž priority politik na evropské, národní a regionální úrovni.



Rovněž váha jednotlivých priorit byla určena expertní úvahou na základě výsledků SWOT analýzy, dotazníkového průzkumu mezi obyvateli Tachova a plnění PRoMT v minulém plánovacím období. Této váze by také měla odpovídat alokace finančních zdrojů v programech rozpracovávaných na jednotlivá plánovací období.

### 6.7.1 PRIORITA I. Rozvoj a péče o občanskou společnost a lidské zdroje

Váha priority	35,0
---------------	------

**Strategický cíl č. 1: Zlepšování přístupu ke kvalitním službám, včetně školství, zdravotnictví a sociálních služeb. Podpora bydlení, zaměstnanosti, sociálního začleňování a celoživotního vzdělávání a boj proti chudobě. Podpora občanské společnosti, neziskových organizací, kultury, sportu a dalších volnočasových aktivit.**

#### Školství a vzdělávání

- Trvalá údržba a modernizace městských vzdělávacích zařízení
- Spolupráce volených zástupců města a vzdělávacích institucí zřizovaných krajem, jak s ohledem na aktuální fungování, tak s ohledem na motivaci k dalšímu studiu s možností získat zaměstnání ve městě ev. na Městském úřadu nebo ve zřizovaných organizacích
- Stabilizace a rozvoj vzdělávacích zařízení ve městě (s ohledem na demografický vývoj, ekonomickou náročnost a potřeby města, resp. spádové oblasti)
- Zvýšení kapacity městských mateřských škol přístavbou pavilonu v ulici Pošumavská
- Ve spolupráci s krajem hledat možnosti středního vzdělávání v Tachově v oborech, kde je větší uplatnění pro dívky
- Trvalý rozvoj lidských zdrojů ve vzdělávacích zařízeních

#### Zdravotnictví

- Udržet a dále zkvalitňovat zdravotní péči pro občany města
- Zajistit spádovost odborné a nemocniční zdravotnické péče pro občany regionu
- Zachovat stávající síť soukromých praktických lékařů a specialistů v Tachově a regionu (ve spolupráci s Poliklinikou Bor a poliklinikou Planá)
- Podporovat získávání lékařů a středního zdravotnického personálu
- Zajistit pravidelné opravy a údržbu polikliniky Tachov včetně doplnění a trvalé obnovy jejího přístrojového vybavení

#### Sociální péče

- Podpora terénní a ambulantní pečovatelské služby pro stárnoucí a zdravotně postižené obyvatele ve spádovém regionu

- Vypracovat analýzu potřeby využití sociálních služeb ve vazbě na předpokládaný demografický vývoj (např. denní stacionář, azylový dům, odlehčovací služby)

### **Bydlení**

- Podporovat zejména individuální a developerskou bytovou výstavbu
- Pokračovat v přípravě a postupně realizovat regeneraci sídlišť, zejména s důrazem na řešení dopravy v klidu (sídliště Západ – parkoviště v Tovární a Pionýrské ul., sídliště Východ – parkoviště v Luční ul., sídliště Rapotínská – parkoviště Jih 2. etapa, prostor pod hřbitovem, parkovací dům)
- Postupně přibližovat ceny nájemného v městských bytech k úrovni obvyklého tržního nájemného; získané prostředky použít na modernizaci městského bytového fondu
- Pokračovat ve výstavbě bytů v sociální oblasti
- Disponovat kapacitou městského bydlení s ohledem na potřebu získávání pracovníků ve veřejně prospěšných profesích (např. zdravotníci, učitelé)

### **Kultura**

- Podpora všestranného kulturního rozvoje města, včetně údržby stávajících zařízení pro tuto činnost
- Rekonstrukce společenského areálu Mže (přestavba kina na víceúčelový sál – kino, divadlo, včetně odpovídajícího zázemí, vybavení areálu odpovídající technikou, úprava sociálního zázemí, vstupních a skladových prostor)
- Spolupráce s neziskovými organizacemi, hudebními a dalšími skupinami, spolky, organizacemi zřizovanými krajem, aktivisty v oblasti kultury - aktivace a podpora těchto struktur

### **Sport a rekreace**

- Modernizace a dobudování městského areálu pro sport a rekreaci s důrazem na volné využití veřejností (zázemí městského stadionu, prostor bývalého venkovního koupaliště, plavecký areál II. etapa, lyžařská sjezdovka s celoročním využitím)
- Výstavba, obnova volně přístupných hřišť po městě pro spontánní neorganizované sportování
- Podpora činnosti organizací v oblasti sportu a volnočasových aktivit

## **Finanční zdroje a vazba na návrhy operačních programů v ČR na období 2021–2027**

### **Integrovaný regionální operační program**

- *Priorita 4 – Zlepšení kvality a dostupnosti sociálních a zdravotních služeb a vzdělávací infrastruktura*
  - *Specifický cíl 4.1 – Zlepšení přístupu k inkluzivním a kvalitním službám v oblasti vzdělávání, odborné přípravy a celoživotního učení pomocí rozvoje infrastruktury*
  - *Specifický cíl 4.2 – Posílení sociálně-ekonomické integrace marginalizovaných komunit, migrantů a znevýhodněných skupin pomocí integrovaných opatření včetně bydlení a sociálních služeb*
- *Priorita 5 – Komunitně vedený místní rozvoj a rozvoj kulturního dědictví včetně bydlení a sociálních služeb*
  - *Specifický cíl 5.2 – Podpora integrovaného sociálního, hospodářského a environmentálního rozvoje a kulturního dědictví, cestovního ruchu a bezpečnosti mimo městská území (CLLD)*

### **Operační program Jan Amos Komenský**

- *Priorita 2*
  - *Specifický cíl 2.2 – Zvýšit kvalitu, účinnost a relevantnost systémů vzdělávání a odborné přípravy na trhu práce, aby se podpořilo získávání klíčových kompetencí včetně digitálních dovedností*
  - *Specifický cíl 2.3 – Podporovat rovný přístup ke kvalitnímu a inkluzivnímu vzdělávání a odborné přípravě a jejich úspěšnému ukončení, a to zejména pro znevýhodněné skupiny, od předškolního vzdělávání a péče, přes všeobecné vzdělávání a odborné vzdělávání a přípravu až po terciární úroveň, jakož i vzdělávání a studium dospělých, včetně usnadnění vzdělávací mobility pro všechny*

### **Operační program Zaměstnanost +**

- *Priorita 2 – Sociální začleňování*
  - *Specifický cíl 2.1 – Posílit aktivní začleňování občanů a podpořit tak jejich rovné příležitosti a aktivní účast a nabídnout jim lepší zaměstnatelnost*
  - *Specifický cíl 2.2 – Zvyšovat rovný a včasný přístup ke kvalitním, udržitelným a cenově dostupným službám; modernizovat systémy sociální ochrany včetně podpory přístupu k sociální ochraně; zlepšit dostupnost, účinnost a odolnost systémů zdravotní péče a služeb dlouhodobé zdravotní péče*

## 6.7.2 PRIORITA II. – Péče o životní prostředí, technickou infrastrukturu, majetek města a jeho údržbu a udržitelnost

Váha priority	25,0
---------------	------

**Strategický cíl č. 2: Zvýšit kvalitu základních složek životního prostředí ve městě, jeho údržbu a udržitelnost, včetně omezování znečištění ovzduší. Postupně obnovovat technickou infrastrukturu. Zajistit efektivní a udržitelnou správu městského majetku.**

### **Revitalizace veřejných prostorů**

- Budování a trvalá údržba a revitalizace veřejně přístupných ploch pro odpočinek (zeleň, dětská hřiště, místa pro setkávání, lavičky) ve městě i osadách
- Revitalizace centra města Tachova (rekonstrukce náměstí Republiky a přilehlých ulic, replika Mariánského sloupu na náměstí)
- Péče o městské hřbitovy
- Připravit a realizovat úpravy zaplněné plochy náhradních výsadeb města (park Rapotínská) se záměrem využití prostoru pro odpočinek občanů
- Dokončit revitalizaci parku v Zámecké ulici s důrazem na lepší využití prostor pro odpočinek a relaxaci občanů při zachování památkových a přírodních hodnot území

### **Zeleň**

- Zpracovat další návrh ploch náhradních výsadeb pro město a nadále postupovat dle tohoto plánu
- Připravit návrhy ploch náhradních výsadeb pro občany i firmy na pozemcích k tomu určených územním plánem ve městě i okolí
- Provádět optimální údržbu zelených ploch ve městě i s ohledem na klimatické podmínky, včetně její kontroly
- Pokračovat v inventarizaci vzrostlé zeleně, včetně zajištění její odpovídající údržby a sledování zdravotního stavu
- Zajistit trvalou aktualizaci digitálního pasportu zeleně

### **Voda**

- Pokračovat v revitalizaci a provádět pravidelnou údržbu vodních ploch v majetku města
- S využitím dotací budovat malé vodní nádrže, tůně, retenční nádrže za účelem zlepšení mikroklimatu a zadržení srážkové vody
- Pokračovat v přípravě a realizaci protipovodňových opatření včetně přírodě blízkých protipovodňových opatření města Tachova

## **Odpady**

- Provádět pravidelnou osvětu u občanů i firem k nutnosti třídit odpady a plnění povinností spojených s ukládáním odpadů
- Přijmout opatření k zajištění důsledné kontroly a v případě zjištění neplnění povinností uplatňovat sankce
- Optimalizovat síť kontejnerových stání včetně vybavení dle aktuálních potřeb
- Zajistit likvidaci nádrží na topný olej včetně příslušenství u polikliniky
- Připravit a realizovat výstavbu městské kompostárny v ulici Vilémovská
- V rámci městského úřadu nastavit jednotný systém získávání, předávání informací a následných jednání s majiteli objektů dosud nenapojených na kanalizaci

## **Technická infrastruktura**

- Po zvážení ekonomické náročnosti usilovat ve městě i osadách o výstavbu odpovídajících kanalizací a čištění odpadních vod či jejich přečerpávání na městskou ČOV
- Podpora centrálního zásobování teplem (není důvod pro decentralizaci)
- Po posouzení ekonomické výhodnosti připojit objekty ZŠ Hornická na městský systém centrálního zásobování teplem
- Pokračovat v rekonstrukci a doplnění veřejného osvětlení ve městě a osadách

## **Budovy**

- Rekonstruovat požární zbrojnici Jednotky sboru dobrovolných hasičů v ul. Hornická.
- U vybraných budov v majetku města postupně provádět opatření zaměřená na snižování spotřeby neobnovitelných zdrojů energie a zlevnění jejich provozu vč. monitoringu spotřeby energií
- Posoudit u vybraných nemovitostí možnosti využití a potřebnost pro město – stanovit další postup (domy na náměstí ponechat v majetku města)
- Rekonstrukce městské budovy č.p. 119 na náměstí a přestěhování městské knihovny s cílem přilákání většího počtu návštěvníků (oživení náměstí)
- Vytvořit racionální systém údržby, správy a péče o majetek města. Vzhledem k postupující digitalizaci usilovat o propojení dat městské organizace Správa majetku a údržby Tachov na jednotný informační systém města.

## ***Finanční zdroje a vazba na návrhy operačních programů v ČR na období 2021–2027***

### **Operační program Životní prostředí**

- *Specifický cíl 1.1 – Podpora opatření v oblasti energetické účinnosti*

- *Specifický cíl 1.2 – Podpora přizpůsobení se změnám klimatu, prevence rizik a odolnost vůči katastrofám*
- *Specifický cíl 1.3 – Podpora udržitelného hospodaření s vodou*
- *Specifický cíl 1.4 – Podpora přechodu k oběhovému hospodářství*

#### **Integrovaný regionální operační program**

- *Priorita 2 – Rozvoj městské mobility, revitalizace měst a obcí, ochrana obyvatelstva*
  - *Specifický cíl 2.2 – Posílení ochrany přírody, biologické rozmanitosti, zelené infrastruktury v městském prostředí a snížení znečištění*
- *Priorita 5 – Komunitně vedený místní rozvoj a rozvoj kulturního dědictví*
  - *Specifický cíl 5.1 – Podpora integrovaného sociálního, hospodářského a environmentálního rozvoje a kulturního dědictví, cestovního ruchu a bezpečnosti v městských oblastech*
  - *Specifický cíl 5.2 – Podpora integrovaného sociálního, hospodářského a environmentálního rozvoje a kulturního dědictví, cestovního ruchu a bezpečnosti mimo městská území (CLLD)*

### **6.7.3 PRIORITA III. - Regionální rozvoj dopravy a komunikačních technologií**

<b>Váha priority</b>	<b>20,0</b>
----------------------	-------------

**Strategický cíl č. 3: Zkvalitnit místní a regionální dopravní infrastrukturu a obslužnost. Zlepšit přístup, využití a kvalitu informačních a komunikačních technologií, se zaměřením na zefektivnění veřejné správy a institucí zřizovaných městem a usnadnění vyřizování agendy pro občany.**

#### **Doprava, mobilita a dopravní infrastruktura**

- Pravidelně aktualizovat seznam komunikací, chodníků a ploch v majetku města vyžadujících opravu či rekonstrukci a výstupy z tohoto materiálu využívat při sestavování návrhu akčních plánů a návrhů rozpočtů
- Zavést systém dopravy v klidu v centrální části města Tachova podle zpracovaného projektu
- Pokračovat v přípravě a postupně realizovat řešení dopravy v klidu ve městě (parkovací plochy, příp. parkovací domy vč. zavedení poplatku za parkování). Možnosti pro parkování vozidel vytvořit také zjednosměrněním vybraných ulic
- Stabilizovat a průběžně optimalizovat MHD Tachov, včetně zkvalitnění a pravidelné údržby městské infrastruktury pro cestující (zastávky)
- Ve spolupráci s Plzeňským krajem usilovat o zvýšení bezpečnosti pěší i automobilové dopravy v rámci vnitřního dopravního okruhu města (křižovatka Husitská – Zámecká – Václavská – Mánesova, křižovatka Vodní – B. Němcové)

- Ve spolupráci s Plzeňským krajem usilovat o zvýšení bezpečnosti pěší i automobilové dopravy na přístupových komunikacích do města (křižovatka Plzeňská – Chodská včetně řešení přístupu k železniční stanici Tachov – zastávka, křižovatka Rapotínská – Chodská, prostor vjezdu do průmyslové zóny v ulici Plánská u Yamahy)
- Vytvářet tlak na odpovědné orgány s požadavkem realizace odpovídajícího a bezpečného napojení průmyslových zón v Tachově na mezinárodní silniční síť (D5 a I/21) a vymístění tranzitní dopravy z města v souladu s ÚPD (obchvat dle zpracované studie)
- Vytvářet tlak na odpovědné orgány požadavkem zajištění infrastruktury pro dopravní obslužnost prostoru CHKO Český les SEVER za předpokladu dodržení podmínek udržitelného rozvoje
- Usilovat o zkvalitnění odbavování cestujících v hromadné dopravě
- Pokračovat v nastaveném systému úklidu a údržby místních komunikací a zpevněných ploch
- Zajistit pravidelnou odpovídající údržbu mlatových povrchů městských cyklotras, cyklostezek, cest a stezek pro pěší
- Průběžně usilovat o zvyšování bezpečnosti silničního provozu a to zejména na jasném vymezení vztahu automobilové, cyklistické a pěší dopravy v rámci místních komunikací
- Zajišťovat rozvoj, modernizaci a aktualizaci dopravních informačních systémů jak mechanických, tak elektronických

### **Komunikační technologie, elektronizace veřejné správy a efektivní komunikace s veřejností a médií**

- Zajišťovat rozvoj, modernizaci a aktualizaci elektronických informačních systémů
- Průběžná modernizace hardwaru a softwaru na městském úřadě a v účelových zařízeních města s cílem modernizace a zefektivnění veřejné správy a institucí zřízených městem
- Průběžná modernizace městského dohlížecího kamerového systému a jeho rozšíření do míst s větším rizikem protiprávního jednání
- Průběžně doplňovat a aktualizovat na oficiálních webových stránkách města informace a formuláře jednotlivých odborů pro běžnou úřední agendu občanů. Jejich využitím minimalizovat pro občany návštěvy na úřadech
- Určit složky v aparátu města odpovědné za tyto oblasti elektronizace a za efektivní komunikaci s veřejností

### ***Finanční zdroje a vazba na návrh operačních programů v ČR na období 2021–2027***

#### **Integrovaný regionální operační program**

- *Priorita 1 – Zlepšení výkonu veřejné správy*
  - *Specifický cíl 1.1 – Využití přínosů digitalizace pro občany, podniky a vlády*
- *Priorita 2 – Rozvoj městské mobility, revitalizace měst a obcí, ochrana obyvatelstva*

- *Specifický cíl 2.1 – Podpora udržitelné multimodální městské mobility*
- *Priorita 5 – Komunitně vedený místní rozvoj a rozvoj kulturního dědictví včetně bydlení a sociálních služeb*
  - *Specifický cíl 5.2 – Podpora integrovaného sociálního, hospodářského a environmentálního rozvoje a kulturního dědictví, cestovního ruchu a bezpečnosti mimo městská území (CLLD)*

#### **6.7.4 PRIORITA IV. Rozvoj udržitelného cestovního ruchu a marketingu města**

Váha priority	15,0
---------------	------

**Strategický cíl č. 4: Zvýšit podíl cestovního ruchu na hospodářské prosperitě města. Výrazně se podílet na činnosti destinačního managementu cestovního ruchu „Zlatá cesta“.**

- Podpora budování a zkvalitňování služeb pro cestovní ruch, včetně rozvoje informačních systémů ve spolupráci se zainteresovanými subjekty (MěKS, MAS Zlatá cesta, REVIS, Muzeum Českého lesa)
- Trvalá obnova a správa cyklistických, pěších, in-line a lyžařských tras
- Dobudování sítě naučných stezek ve městě
- Podporovat celoroční přístup obyvatel i návštěvníků Tachovska do prostoru CHKO Český les (Stará Knížecí Huť, Zlatý Potok, Havran a dál do Německa). Pokračovat ve spolupráci s partnery z německého příhraničí, vytvářet společné přeshraniční projekty.
- Ve spolupráci s obcemi, podniky služeb a dalšími relevantními účastníky cestovního ruchu v tachovském regionu a v německém příhraničí podporovat stabilizaci a provoz destinačního managementu cestovního ruchu „Zlatá cesta“
- Podpora obnovy, údržby a využití kulturně – historických a technických památek a přírodních atraktivit nadregionálního charakteru, významných pro cestovní ruch
- Jízdárna Světce a okolí – pokračovat v rekonstrukci a vybavení objektu dle zpracované projektové dokumentace. V objektu zřídit tematické expozice zaměřené na původní využití budovy a tachovský region. Zpřístupnit objekt návštěvníkům formou prohlídkového okruhu s obdobnou provozní dobou jako v jiných turisticky přístupných památkových budovách
- Vybudování ubytování pro turisty v Hradební baště a odpočinkové terasy v hradbách
- Zámek – rozšíření expozic v rámci prohlídkového okruhu pro turisty
- Revitalizace zahrady č.p. 85 na náměstí (posezení pro návštěvníky Infocentra, stojany na kola)
- Modernizace a dobudování městského areálu pro sport a rekreaci s vazbou na využití v oblasti cestovního ruchu
- Podpora obnovy, údržby a využití kulturně-historických a technických památek a přírodních atraktivit významných pro cestovní ruch



- Propagace regionu – tiskoviny, upomínkové předměty
- Rozšířit a zkvalitnit prezentaci a propagaci Tachova na portálech elektronických médií, ve sdělovacích prostředcích a dalších frekventovaných informačních zdrojích a na turisticky významných příjezdových trasách ke městu
- Posílit profesionalizaci na úseku cestovního ruchu především v oblasti propagace a destinačního managementu a marketingu

## **Finanční zdroje a vazba na návrhy operačních programů v ČR na období 2021–2027**

### **Integrovaný regionální operační program**

- *Priorita 5 – Komunitně vedený místní rozvoj a rozvoj kulturního dědictví včetně bydlení a sociálních služeb*
  - *Specifický cíl 5.1 – Podpora integrovaného sociálního, hospodářského a environmentálního rozvoje a kulturního dědictví, cestovního ruchu a bezpečnosti v městských oblastech*
  - *Specifický cíl 5.2 – Podpora integrovaného sociálního, hospodářského a environmentálního rozvoje a kulturního dědictví, cestovního ruchu a bezpečnosti mimo městská území (CLLD)*

### **Program přeshraniční spolupráce ČR – Bavorsko**

## **6.7.5 PRIORITA V. Rozvoj a stabilizace místních podnikatelských aktivit**

Váha priority	5,0
---------------	-----

**Strategický cíl č. 5: Podporovat samostatnou výdělečnou činnost, podnikání, zakládání a udržitelnost živností a podniků. Podporou vytváření nových pracovních příležitostí zvyšovat prosperitu města.**

### **Podpora podnikání**

- Nastavit parametry a zavést pravidelnou komunikaci a spolupráci představitelů veřejné správy s rozhodujícími zaměstnavateli na rozvoji města i podniků. Určit zástupce města, který bude komunikovat se sdružením firem TEO
- Zvýhodněné nájmy městských objektů pro místní drobné podnikatele (pobídkový systém)
- Informační servis pro podnikatele
- Podporovat vznik a rozvoj nových drobných řemeslných a živnostenských aktivit se zaměřením na služby – oprava obuvi, čistírna oděvů apod.

## 7 Implementační část Programu rozvoje města Tachova (PRoMT III)

Významným nástrojem postupné realizace Programu rozvoje města Tachova III (dále jen PRoMT III) budou **dvouleté Akční plány**. Jedná se o dokument, který posouvá priority, cíle a opatření identifikovaná v PRoMT III do realizační roviny.

Akční plán by měl být zpracováván vždy pro konkrétní rok s výhledem opatření na rok následující. Měl by být navrhován v souladu s městským rozpočtem a předpokládanými výzvami operačních programů EU a dalších dotačních titulů a grantů. To znamená, že by měl být schvalován současně s finančním plánem – rozpočtem města Tachova a ve vazbě na něj. Smyslem akčního plánu je operacionalizace a konkretizace cílů PRoMT III., aby bylo možné s předstihem připravovat klíčové rozvojové projekty města a zajistit nezbytnou projektovou dokumentaci, případně studie proveditelnosti, územní řízení a další kroky.

Projekty zařazené do Akčního plánu by měly být oproti konceptům opatření definovaným v PRoMT III rozvedeny do potřebných realizačních podrobností, včetně jasného finančního a časového rámce.

Nedílnou součástí Akčního plánu by mělo být institucionální zajištění, to znamená stanovení odpovědného koordinátora ve vztahu k jednotlivým projektům. Tento postup také respektuje pravidla, která vyžadují projektové žádosti a následná realizace projektů, včetně jejich udržitelnosti.

Kromě rozvojových projektů, zakotvených v Akčním plánu, se předpokládá realizace dalších menších projektů a opatření organizačního či provozně-údržbového charakteru, které vzhledem ke svému charakteru nemusí být součástí PRoMT III.

### 7.1.1 Metodika zpracování Akčního plánu

Akční plán vychází z PRoMT III a svými opatřeními naplňuje dlouhodobé strategické priority a cíle rozvoje města Tachova. Systematická a efektivní příprava a následná realizace projektů je zajištěna schválením Akčního plánu. Do Akčního plánu jsou vybírána opatření, resp. projekty v pravidelném ročním cyklu, a to prostřednictvím voleného orgánu města. Každé opatření Akčního plánu je v souvislosti s posunem do realizační roviny zaneseno do jednoho nebo více projektů.

Z důvodu posílení této realizační roviny Akčního plánu, byla pro jeho zpracování zvolena roční perioda s orientačním výhledem seznamu projektů na následující rok. To také odpovídá rozpočtové periodě města. Projekty jsou v každém akčním plánu chápány v celé své šíři a komplexnosti, což zajišťuje návaznost činností i pro další roky, tzn. na další akční plány.

Akční plán je třeba chápat jako politické zadání pro pracovníky MěÚ, kteří vykonávají agendu především v samosprávné působnosti. Akční plán v podstatě stanovuje, na které činnosti a aktivity v přípravě a realizaci projektů se mají pracovníci zaměřit. Celý systém akčních plánů pak zajišťuje komplexní realizaci souboru opatření PRoMT III a umožní efektivní monitoring přípravy a realizace těchto projektů.

Akční plán vychází z opatření obsažených v PRoMT III, přičemž z každého opatření budou v daném roce realizovány pouze některé aktivity, zkonkretizované do projektu.

Výběr projektů z jednotlivých aktivit byl proveden na základě následujících kritérií:

- věcná a časová priorita
- finanční náročnost
- institucionální náročnost

Každý rozvojový projekt (především projekt investičního charakteru) je možné rozdělit na přípravnou a realizační fázi, přičemž je třeba nalézt finanční zdroje nejen na zajištění realizace projektů, ale s předstihem i na zajištění jejich přípravy.

Akční plán počítá se dvěma formami podpory projektů:

1) Realizace projektů na základě rozhodnutí volených orgánů města a rozpočtu města.

Jednotlivé projekty či jejich dílčí aktivity předkládá a realizuje město Tachov, nebo jím zřízené organizace. Tyto projekty jsou financovány převážně z rozpočtu města.

2) Externí podpora projektů předložených městem:

Nositelem/předkladatelem projektů, včetně projektů PPP, může být město, jím zřízené organizace nebo více organizací se zapojením města, které se dohodnou na jeho společné realizaci. Jedná se o projekty, které jsou z větší části financované z vnějších zdrojů, resp. jsou předkládány v rámci podpurných programů kraje, ČR nebo EU. Tyto projekty bývají většinou značně náročné na přípravu.

U projektů probíhá průběžný monitoring dotačních příležitostí a dále jsou analyzovány konkrétní podmínky získání těchto zdrojů (např. obsah dokumentace k žádosti o dotaci, povinných příloh, uznatelné náklady apod.). Tyto podmínky se následně promítnou do přípravné fáze a příprava projektové dokumentace bude podmínkám přizpůsobena. Z těchto důvodů je třeba počítat minimálně s dvouletým předstihem přípravy projektů s průběžnou aktualizací projektových karet, rozpisu aktivit, podrobnější specifikací finanční stránky a způsobu zajištění zdrojů, která by měla následovat po zjištění konkrétních podmínek pro získání vnějších finančních zdrojů v konkrétním případě.

Opatření lze rozdělit na několik typů:

- jednorázové velké investiční projekty
- integrované projekty, sdružujících několik dílčích opatření resp. projektů, včetně velkých investičních projektů a projektů provozního charakteru
- neinvestiční projekty a organizační opatření

Rozpracování jednotlivých opatření do Akčního plánu vyjadřují projekty, které jsou seřazeny podle váhy a časové priority do tabulky Seznam projektů. U jednotlivých projektů jsou v tabulce popsány aktivity zařazené v rámci příslušného Akčního plánu.

## Tabulka pro vypracování Seznamu projektů

Váha a časová priorita	Projekt			
	Číslo	Název	Aktivity	Předpokládané finanční náklady projektu / v tis.
<b>NÁKLADY CELKEM</b>				

### Opatření a projekty

Číslování opatření (projektů) vychází z PRoMT III. Váha a časová priorita je ve stupnici 1–5 s tím, že 1 je priorita nejvyšší. Číslo na prvním místě odpovídá zařazení projektu do jedné z pěti dlouhodobých priorit, číslo na druhém místě odpovídá zařazení projektu na úrovni cíle a číslo na třetím místě odpovídá úrovni konkrétního opatření.

Projekty jsou popsány v projektových kartách, které obsahují podrobnější informace o projektu a mimo jiné definuje finanční náklady, odpovědnost a časový harmonogram.

Přílohou Akčního plánu je rovněž podrobná tabulka rozpisu projektů na jednotlivé aktivity a jejich časového a finančního rámce (Plánovací a monitorovací tabulka – projektová karta). Z projektové karty bude možné zjistit celkový stav příprav a informace, potřebné pro přípravu případných projektových žádostí o dotace. Zároveň je součástí Akčního plánu přehledný seznam plánovaných aktivit – seznam projektů, který bude stejně jako projektová karta, aktuálně doplňován.

**Plánovací a monitorovací tabulka jednotlivých projektů – Projektová karta.**

<b>Opatření:</b>						<b>Časová priorita</b>	
<b>Název projektu:</b>							
<b>Popis projektu</b>							
				<b>Plánované</b>	<b>Dosažené</b>		
<b>Všeobecný cíl projektu</b>				<b>Dopady projektu</b>			
<b>Specifické cíle projektu</b>				<b>Výsledky projektu</b>			
<b>Aktivita projektu</b>				<b>Výstupy projektu</b>			
<b>Harmonogram projektu</b>							
<b>Aktivita projektu</b>	<b>2021</b>	<b>I.Q 2022</b>	<b>II.Q 2022</b>	<b>III.Q 2022</b>	<b>IV.Q 2022</b>	<b>2023</b>	<b>2024</b>
1.							
2.							
3.							
<b>Odpovědný koordinátor projektu</b>							
<b>Náklady celkem</b>							
<b>Příprava projektu</b>							
<b>Realizace projektu</b>				<b>Investiční</b>		<b>Neinvestiční</b>	
<b>Zdroje financování</b>							
<b>Příprava projektu</b>				<b>Realizace projektu zdroje</b>			
<b>Připravenost projektu k realizaci</b>							
<b>Vnější rizika / předpoklady</b>							

## 7.1.2 Institucionální zajištění

Předpokladem pro úspěšnou realizaci plánu je aplikace systému projektového řízení na městském úřadě. Tento systém definuje proces identifikace, hodnocení a schvalování projektů pro podporu v rámci Akčního plánu a vymezuje kompetence a úkoly příslušných orgánů a pracovníků města.

Po zkušenostech institucionálního zajištění systému projektového řízení z minulého období navrhuje vedle pravidel, podle kterých dosud postupujeme, některá upřesnění. Systém respektuje všechny právní předpisy stanovující rozdělení kompetencí v rámci Městského úřadu a je v souladu se všemi pracovními vztahy. Systém projektového řízení rovněž vychází ze současného Organizačního řádu Městského úřadu a není s ním v žádném bodu v rozporu.

V rámci zkušeností realizace plánu v minulém období a závěrů vyplývajících z praxe zavádění systému projektového řízení lze systém upřesnit a stanovit následující role:

## 7.1.3 Koordinátor projektu

Odpovídá za koordinaci realizace projektu. Koordinuje uskutečňování dílčích aktivit projektu ve spolupráci s vedoucími dalších odborů MěÚ, kteří jsou dle Organizačního řádu věcně příslušní a tudíž i zodpovědní za realizaci jednotlivých dílčích aktivit projektu.

Pro každý projekt je stanoven projektový tým (pracovní skupina) sestávající z vedoucích nebo dalších pracovníků zainteresovaných odborů a také z externích pracovníků. (Projektant, dodavatel, partner projektu atd.).

Koordinátor projektu je zodpovědný za iniciaci pravidelných koordinačních schůzek, prostřednictvím kterých bude zjišťován postup prací na jednotlivých aktivitách a zajištěna jejich věcná a časová návaznost.

## 7.1.4 Tajemník

Vykonává v rámci systému projektového řízení veškeré funkce příslušné statutárnímu orgánu zaměstnavatele. Z toho vyplývá, že zajišťuje i případnou nápravu nesrovnalostí při realizaci dílčích aktivit projektu a přispívá k odstranění všech překážek koordinace projektu.

## 7.1.5 Odbor rozvoje a investic (dále jen ORI)

ORI je odpovědný za koordinaci projektového řízení na Městském úřadu ve vztahu k PŘoMT III a k Akčnímu plánu. Jeho úkolem je v úzké spolupráci s dalšími zainteresovanými odbory každoročně připravovat Akční plán pro realizaci PŘoMT III a pravidelně monitorovat realizaci PŘoMT III, resp. akčních plánů. Průběžně monitoruje vypisované dotační tituly a granty, navrhuje jejich využití a za město předkládá projektové žádosti vyhledávacím orgánům dotačních titulů a grantů.

Kromě toho odbor úzce spolupracuje s ostatními koordinátory projektů při vyhledávání vnějších zdrojů pro financování přípravy a realizace rozvojových projektů (v rámci podpůrných programů kraje, ČR nebo EU).

## 8 Možnosti financování aktivit Programu rozvoje města Tachova ze strukturálních fondů EU po roce 2020

Česká republika bude moci po roce 2020 **využít prostředky z mnoha evropských fondů a iniciativ**. At již formou nevratných **dotací, tak finančních nástrojů** – výhodných půjček. Žadatelé se budou moci od příštího roku ucházet o podporu svých projektů v rámci osmi operačních programů, které navazují na programy současného období.

V gesci Ministerstva životního prostředí vzniká nový program zaměřený na uhelné regiony – Fond spravedlivé transformace. Prostředky v rámci REACT-EU budou využity k vypsání nových výzev ještě v současném v Integrovaném regionálním operačním programu 2014–2020. Program rozvoje venkova navrhuje Evropská komise nově vyčlenit mimo politiku soudržnosti. Finalizace návrhů jednotlivých programů je podmíněna schválením příslušné evropské legislativy. Předpokládaný termín zveřejnění prvních výzev z nových programů je 2. polovina roku 2021.

### Východiska a priority politiky soudržnosti pro období 2021–2030

#### VIZE



ČR je soudržnou společností 21. století, tedy s ekonomikou konkurenceschopnou jak v evropském, tak globálním kontextu, která zajišťuje vysokou kvalitu života obyvatel, minimalizuje ekonomické a sociální nerovnosti, respektuje přírodní a územní limity a úspěšně se adaptuje na globální změny.


#### GLOBÁLNÍ CÍL



Udržitelný rozvoj ČR a jejích regionů skrze adaptaci společnosti na klíčové evropské a světové změny, opírající se o inovace, výzkum, vývoj a digitalizaci jako hlavní předpoklady rozvoje a vedoucí k minimalizaci strukturálních, sociálních a environmentálních nerovností.

#### CÍLE POLITIKY



 Naplňování Pařížské dohody a investice do transformace energetiky, obnovitelných zdrojů a boj proti změně klimatu.

**Zelenější, bezuhlíková Evropa**



Inovace, digitalizace, ekonomická transformace i podpora malých a středních podniků.

**Inteligentnější Evropa**



Realizace evropského pilíře sociálních práv a podpora kvalitní zaměstnanosti, vzdělávání, dovedností, sociálního začleňování a rovného přístupu ke zdravotní péči.

**Sociálněji Evropa**



Efektivní mobilita díky strategickým dopravním a digitálním sítím.

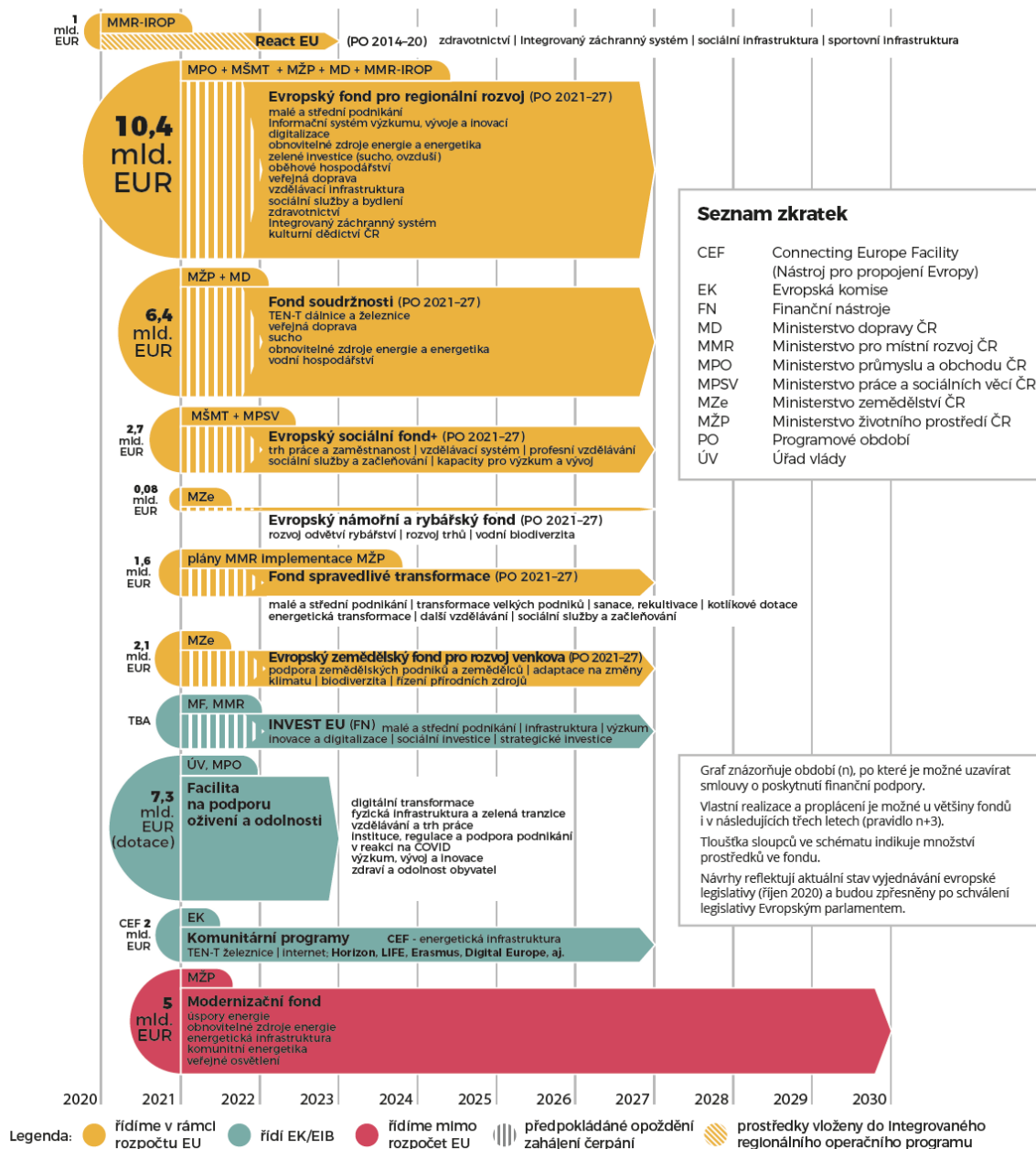
**Propojenější Evropa**



Podpora místně vedených strategií rozvoje a udržitelného rozvoje měst v celé EU.


**Evropa bližší občanům**

# Přehled finančních zdrojů EU pro ČR na období 2020–2027 (odhady)






## Přehled jednotlivých operačních programů



### OP Technologie a aplikace pro konkurenceschopnost

Řídící orgán  
**Ministerstvo průmyslu a obchodu**


Výzkum a inovace  
Digitalizace a rozvoj internetu  
Dovednosti pro inteligentní specializaci, průmyslovou transformaci a podnikání  
Růst konkurenceschopnosti malých a středních podniků  
Zvýšení přidané hodnoty výrobků a služeb podniků v produkčním řetězci  
Zavádění pokročilých technologií a principů průmyslu 4.0 ve firmách  
Modernizace a zefektivnění výroby, distribuce a akumulace energie  
Zvýšení energetické účinnosti a energetických úspor  
Zavedení inovativních nízkouhlíkových technologií  
Efektivní a šetrné využívání obnovitelných zdrojů energie  
Zavedení moderních a vysoce účinných způsobů výroby, distribuce a akumulace tepelné energie  
Využití brownfieldů pro podnikatelskou činnost



### Integrovaný regionální operační program

Řídící orgán  
**Ministerstvo pro místní rozvoj**







Regionální dopravní napojení s vazbou na síť TEN-T (silnice II. třídy)  
Rozvoj městské, příměstské a regionální dopravy (vč. vozového parku, přestupních terminálů atd.)  
Rozvoj cyklistické infrastruktury  
Zkvalitňování územní vzdělávací infrastruktury  
Sociální bydlení  
Účinné zabezpečení informačních systémů veřejné správy a adekvátní reakce na rostoucí kybernetické hrozby  
Infrastruktura sociálních služeb  
Podpora ochrany veřejného zdraví  
Modernizace urgentních příjmů  
Integrovaná onkologická, perinatologická s gerontologická péče  
Psychiatrická péče  
Následná a dlouhodobá péče  
Digitalizace a klientsky orientovaná veřejná správa  
Zkvalitňování veřejných prostranství v obcích a městech včetně zelené infrastruktury  
Ochrana obyvatelstva a prevence rizik  
Kulturní dědictví a cestovní ruch  
Komunitně vedený místní rozvoj



### OP Jan Amos Komenský

Řídící orgán  
**Ministerstvo školství, mládeže a tělovýchovy**

Kurikula a metody výuky pro 21. století, rozvoj klíčových kompetencí  
Rovnost ve vzdělávání, jeho dostupnost a individuální přístup  
Rozvoj kapacit pro vzdělávání  
Komplexní zlepšení přípravy a rozvoje pedagogických pracovníků  
Mobilita zaměstnanců ve výzkumu a vzdělávání a rozvoj mezinárodní spolupráce  
Zlepšování prostředí a rozvoj kapacit pro výzkum a vývoj  
Spolupráce a funkční propojení veřejné správy, akademického, výzkumného a podnikatelského sektoru

 <p><b>OP Zaměstnanost+</b></p> <hr/> <p>Řídicí orgán <b>Ministerstvo práce a sociální věci</b></p> <hr/> <p>Zefektivnění veřejné správy pro poskytování kvalitních služeb</p> <p>Zvýšení účasti znevýhodněných skupin na trhu práce</p> <p>Modernizace institucí na trhu práce</p> <p>Podpora rovných příležitostí a sladování pracovního a osobního života</p> <p>Fungující systém dalšího profesního vzdělávání</p> <p>Podpora a využití pracovní mobility</p> <p>Sociální začleňování</p> <p>Sociální bydlení</p> <p>Klientsky orientované sociální služby</p> <p>Zlepšování kvality a dostupnosti zdravotní péče</p>	 <p><b>OP Životní prostředí</b></p> <hr/> <p>Řídicí orgán <b>Ministerstvo životního prostředí</b></p> <hr/> <p>Ochrana a péče o přírodu a krajinu</p> <p>Zlepšení kvality ovzduší</p> <p>Ochrana a zlepšení stavu vody a vodního hospodářství</p> <p>Řešení sucha, povodňová prevence a opatření proti sesuvům půdy</p> <p>Sanace míst s ekologickou zátěží</p> <p>Vytvoření zázemí pro vzdělávání pro udržitelný rozvoj</p> <p>Zavedení principů oběhové ekonomiky a účinné využívání zdrojů</p> <p>Zvýšení energetické účinnosti a energetických úspor</p> <p>Efektivní a šetrné využívání obnovitelných zdrojů energie</p>	 <p><b>OP Doprava</b></p> <hr/> <p>Řídicí orgán <b>Ministerstvo dopravy</b></p> <hr/> <p>Rozvoj a zkvalitnění liniové dopravní infrastruktury (vč. měst a jejich zázemí)</p> <p>Zavedení moderních technologií pro organizaci dopravy a snížení dopravní zátěže</p> <p>Zvýšení využití a dostupnosti alternativních paliv v dopravě</p>	 <p><b>OP Rybářství</b></p> <hr/> <p>Řídicí orgán <b>Ministerstvo zemědělství</b></p> <hr/> <p>Ochrana a obnova vodní biodiverzity</p> <p>Rozvoj akvakultury</p> <p>Propagace rybářství</p> <p>Podpora zpracovatelských kapacit</p>
 <p><b>OP Fond spravedlivé transformace</b> (pracovní název)</p> <hr/> <p>Řídicí orgán <b>Ministerstvo životního prostředí</b></p> <hr/> <p>Řešení sociálních, hospodářských a environmentálních dopadů transformace na klimaticky neutrální ekonomiku ve vybraných regionech</p>	 <p><b>OP Technická pomoc</b></p> <hr/> <p>Řídicí orgán <b>Ministerstvo pro místní rozvoj</b></p> <hr/> <p>Řízení a koordinace Dohody o partnerství</p> <p>Podpora horizontálních otázek a partnerů</p> <p>Podpora administrativní kapacity implementace</p>		

**Programy přeshraniční spolupráce (Interreg VI-A)**

ČR – Polsko  
 ČR – Svobodný stát Sasko  
 ČR – Svobodný stát Bavorsko  
 ČR – Rakousko  
 ČR – Slovenská republika

**Řídicí orgán**

Ministerstvo pro místní rozvoj ČR  
 Saské státní ministerstvo regionálního rozvoje  
 Bavorské státní ministerstvo hospodářství, regionálního rozvoje a energetiky  
 Úřad vlády země Dolní Rakousko  
 Ministerstvo zemědělství a rozvoje venkova SR



Podporují přeshraniční projekty v českém příhraničí

## Další fondy EU pro oživení ekonomiky v reakci na koronavirovou epidemii



### NÁVRH NÁRODNÍHO PLÁNU OBNOVY

NÁVRH NA VYUŽITÍ EVROPSKÉHO FONDU FACILITA NA PODPORU OŽIVENÍ A ODOLNOSTI\*  
V ČESKÉ REPUBLICE V LETECH 2020-2023

Koordinátor plánu



MINISTERSTVO  
PRŮMYSLU A OBCHODU

#### Dígitální transformace

- Dígitální služby občanům a firmám
- Dígitální systémy veřejné správy
- Dígitální vysokorychlostní sítě
- Dígitální ekonomika a společnost, inovativní start-upy a nové technologie
- Dígitální transformace podniků
- Rozvoj kulturního a kreativního sektoru
- Zrychlení a digitalizace stavebního řízení

#### Fyzická infrastruktura a zelená tranzice

- Udržitelná a bezpečná doprava
- Snižování spotřeby energie
- Transformace průmyslu a přechod na čistiší zdroje energie
- Rozvoj čisté mobility
- Renovace budov a ochrana ovzduší
- Ochrana přírody a adaptace na klimatickou změnu
- Cirkulární ekonomika a recyklace a průmyslová voda
- Podpora investic v průmyslu a podnikání

#### Vzdělávání a trh práce

- Inovace ve vzdělávání v kontextu digitalizace
- Adaptace kapacity a zaměření školních programů
- Modernizace služeb zaměstnanosti a rozvoj trhu práce

#### Instituce, regulace a podpora podnikání v reakci na COVID

- Centrum podpory veřejných investic v regionech
- Dígitální přístup k Justici
- Zabezpečení spolehlivého a bezpečného ukládání archiválií
- Podpora kompenzací v sektorech postižených krizí

#### Výzkum, vývoj a inovace

- Excelentní výzkum a vývoj ve veřejném zájmu
- Podpora výzkumu a vývoje v podnicích a zavádění inovací do podnikové praxe

#### Zdraví a odolnost obyvatel

- Zvýšení odolnosti systému zdravotní péče
- Posílení systému prevence ve zdravotnictví

\* Recovery and Resilience Facility (RRF - nástroj na podporu oživení a odolnosti) dohodnutý na jednání mimořádné Evropské rady 17. - 21. července 2020. Finální verze Národního plánu obnovy bude v návaznosti na vyjednávání s Evropskou komisí zpracována do dubna 2021. Stěžejní část čerpání proběhne v letech 2021-2023, dokončení projektů a vyplácení finanční podpory bude možné až do roku 2026 (pravidlo n-3).

Vzhledem ke zpoždění přípravy nových programů aktuálně vycházíme z jejich předběžných návrhů. Na základě dosud zveřejněných informací je možno předpokládat, že pro financování aktivit města Tachova a jeho příspěvkových organizací bude stěžejní využití těchto programů a podporovaných oblastí:

- Integrovaný regionální operační program
  - Zkvalitňování územní vzdělávací infrastruktury
  - Kulturní dědictví a cestovní ruch
  - Sociální bydlení
  - Zkvalitňování veřejných prostranství včetně zelené infrastruktury
  - Bezpečnost v dopravě (s primární vazbou na pěší a cyklistickou dopravu)
  - Účinné zabezpečení informačních systémů veřejné správy, digitalizace a klientsky orientovaná veřejná správa
  - Komunitně vedený místní rozvoj
  
- OP Životní prostředí
  - Opatření v oblasti energetické účinnosti (snižování energetické náročnosti veřejných budov a veřejné infrastruktury)

- Přizpůsobení se změnám klimatu, prevence rizik a odolnost vůči katastrofám (přizpůsobení se na sucho a povodňové prevence)
  - Udržitelné hospodaření s vodou (zvýšení jakosti povrchové i podzemní vody a zlepšení zásobování obyvatel pitnou vodou)
  - Posílení biologické rozmanitosti, zelené infrastruktury v městském prostředí a snížení znečištění
  - Přejít k oběhovému hospodářství (prevence vzniku odpadů, materiálové a energetické využití odpadů)
- OP Jan Amos Komenský
    - Rozvoj kapacit pro vzdělávání
    - Komplexní zlepšení přípravy a rozvoje pedagogických pracovníků
    - Kurikula a metod výuky pro 21. století, rozvoj klíčových kompetencí
    - Rovnost ve vzdělávání, jeho dostupnost a individuální přístup
- Program přeshraniční spolupráce ČR – Bavorsko
- Strategie komunitně vedeného místního rozvoje (SCLLD)
    - Bezpečnost v dopravě
    - Infrastruktura pro cyklistickou dopravu
    - Revitalizace veřejných prostranství
    - Podpora jednotek sboru dobrovolných hasičů
    - Rekonstrukce infrastruktury MŠ a zařízení péče o děti typu dětské skupiny
    - Infrastruktura ZŠ ve vazbě na odborné učebny a rekonstrukce učeben neúplných škol
    - Infrastruktura pro sociální služby
    - Revitalizace kulturních památek
    - Revitalizace a vybavení městských a obecních muzeí
    - Rekonstrukce a vybavení obecních profesionálních knihoven
    - Veřejná infrastruktura udržitelného cestovního ruchu

Z hlediska klíčových změn pro období od roku 2021 se snížil počet tematických cílů politiky EU z 11 na 5, což znamená, že z hlediska měst bude možné dotovat užší portfolio projektů.

Cíl politiky 1 – Inteligentnější Evropa

Cíl politiky 2 – Nízkouhlíková a zelenější Evropa

Cíl politiky 3 – Propojenější Evropa

Cíl politiky 4 – Sociálnějiší Evropa

Cíl politiky 5 – Evropa bližší občanům

Sníží se míra spolufinancování z EU na celkových nákladech projektů. To bude v důsledku představovat větší finanční nároky na spolufinancování opatření navržených v PRoMT III. z rozpočtu města Tachova. Příjmy městského rozpočtu přitom jsou a v nejbližších letech zřejmě budou negativně ovlivněny pandemií onemocnění Covid-19. To se může následně projevit v plnění opatření navržených tímto programem.

Navržené míry spolufinancování:

Kategorie regionů / Spolufinancování EU	2014 - 2020	2021 - 2027
<b>Více rozvinuté regiony</b> Praha	50 %	<b>40 %</b>
<b>Přechodové regiony (nové)</b> Střední Čechy – Středočeský kraj Jihozápad – Plzeňský, Jihočeský kraj Jihovýchod – Jihomoravský kraj, Kraj Vysočina	85 %	<b>70 %</b> (původní návrh EK 55 %)
<b>Méně rozvinuté regiony</b> Severozápad – Ústecký a Karlovarský kraj Severovýchod – Pardubický, <b>Liberecký</b> a Královéhradecký kraj Moravskoslezsko – Moravskoslezský kraj Střední Morava – Olomoucký a Zlínský kraj	85 %	<b>85 %</b> (původní návrh EK 70 %)

Pro financování aktivit navržených v PRoMT III. předpokládáme obdobně jako v předchozích obdobích také využití dotačních programů financovaných z rozpočtu ČR a Plzeňského kraje.