

# Změna č. 5 ÚPO Chodský Újezd

## část odůvodnění

### v. č. 1.1 - Komplexní řešení, M 1:2 880

#### Seznam dílčích změn

##### \* *zastavitelné plochy*











#### Plochy bydlení

V./NÚ34 - změna funkčního využití nezastavěné plochy ZPF, orná půda a zahrada při severní hranici ZÚ sídla Nahý Újezdec na zastavitelnou plochu bydlení venkovského typu - Bv, k. ú. Nahý Újezdec, p. p. č. 966, 967/2











#### LEGENDA

stav                      návrh

#### VYMEZENÍ ÚZEMÍ:

		hranice katastrálního území
		hranice zastavěného území k 5. 2. 2003
		hranice plochy řešené změnou č. 5 ÚPO Chodský Újezd
		označení plochy řešené změnou č. 5 ÚPO Chodský Újezd
		bydlení venkovského typu - Bv

#### LIMITY VYUŽITÍ ÚZEMÍ A DALŠÍ LIMITUJÍCÍ SKUTEČNOSTI

	regulační stanice STL/VTL plynovodu
	VTL plynovod
	elektrické vedení VN 22 kV
	silnice II. třídy
	cyklotrasa
	OP technické infrastruktury
	OP silnice II. třídy
	BP technické infrastruktury
	archeologické naleziště
	vodní plochy a vodní toky

