

ZMĚNA Č.5 ÚPN SÚ ROZVADOV

v.č. 1 - Komplexní urbanistický návrh, M 1 : 5.000

LEGENDA ROZVOJOVÝCH PLOCH ŘEŠENÝCH ZMĚNOU Č.5







ÚPN SÚ ROZVADOV – k.ú. Svatá Kateřina u Rozvadova

Plochy výroby

V./SK-V1 – změna ZPF na dočasně zastavitelnou plochu lehkého průmyslu specifického pro umístění fotovoltaické elektrárny, k.ú. Svatá Kateřina u Rozvadova, p.p.č.471/1, 471/10, 471/11, 471/12, 458/1, 458/2 - VLS

LEGENDA



STAV NÁVRH

		hranice správního území obce
		hranice jednotlivých katastrálních území
		označení rozvojových ploch řešených změnou č.5 ÚPN SÚ Rozvadov

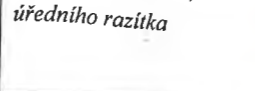
URBANIZOVANÉ ÚZEMÍ:

Plochy funkčního využití území

plochy výroby

		VLS - lehký průmysl specifický
---	---	--------------------------------

ZÁZNAM O ÚČINNOSTI OPATŘENÍ OBECNÉ POVAHY - - ÚZEMNĚ PLÁNOVACÍ DOKUMENTACE (ÚPD)

Název ÚPD	Změna č. 5 ÚPN SÚ Rozvadov
Orgán, který ÚPD vydal	Zastupitelstvo obce Rozvadov
Číslo jednací	1/00P/2009
Datum vydání	6. května 2009
Datum nabytí účinnosti	22. května 2009
Jméno a příjmení, funkce a podpis oprávněné úřední osoby pořizovatele, otisk úředního razítka	 Jindřich Červený, starosta obce Rozvadov

