



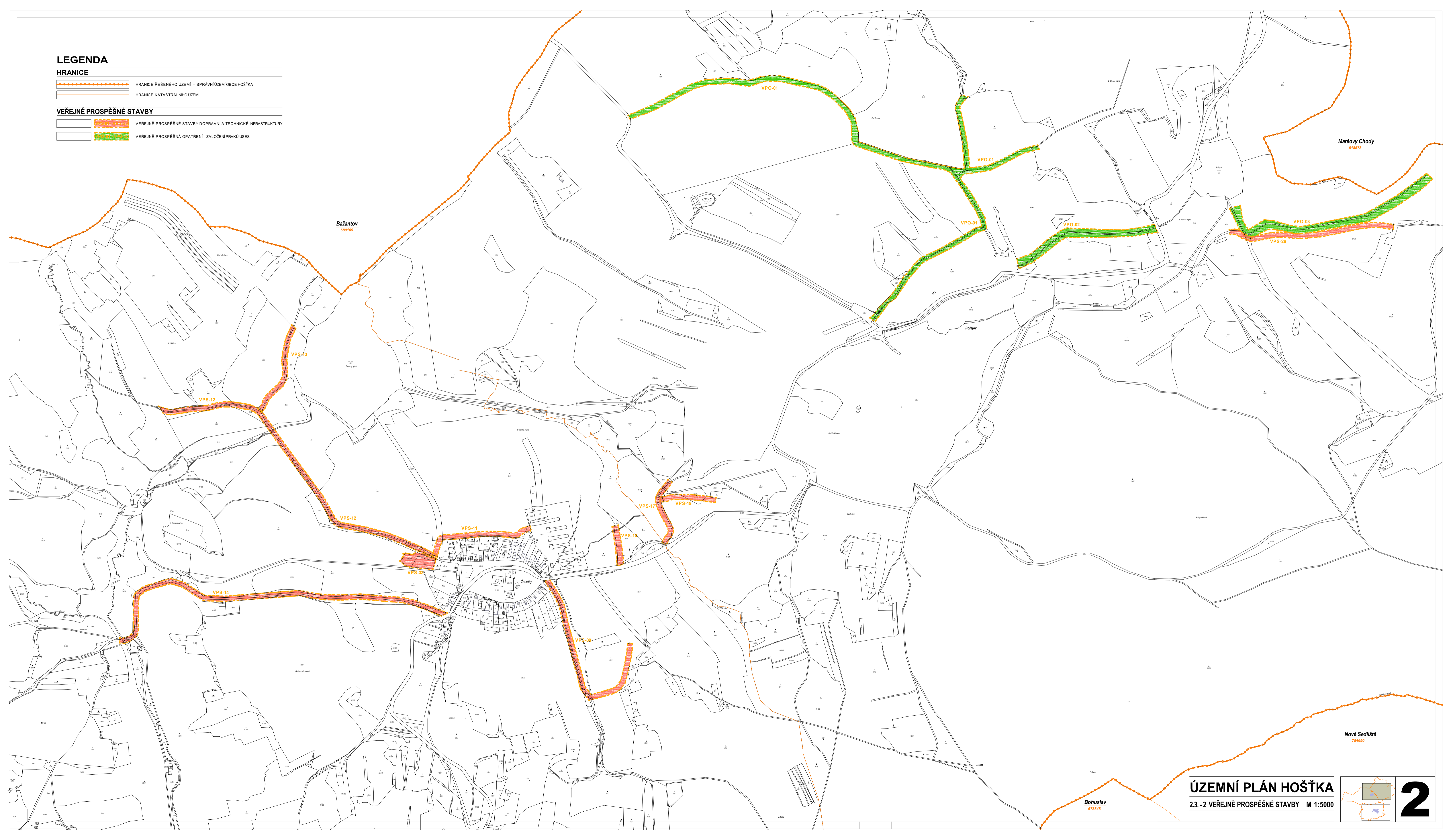
# LEGENDA

## HRANICE

-  HRANICE ŘEŠENÉHO ÚZEMÍ = SPRÁVNÍ ÚZEMÍ OBCE HOŠŤKA
-  HRANICE KATASTRÁLNÍHO ÚZEMÍ

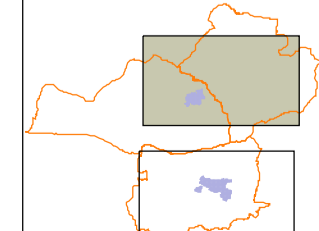
## VEŘEJNĚ PROSPĚŠNÉ STAVBY

-  VEŘEJNĚ PROSPĚŠNÉ STAVBY DOPRAVNÍ A TECHNICKÉ INFRASTRUKTURY
-  VEŘEJNĚ PROSPĚŠNÁ OPATŘENÍ - ZALOŽENÍ PRVKŮ ÚSES



Bohuslav  
678048

**ÚZEMNÍ PLÁN HOŠŤKA**  
2.3. - 2 VEŘEJNĚ PROSPĚŠNÉ STAVBY M 1:5000



**2**