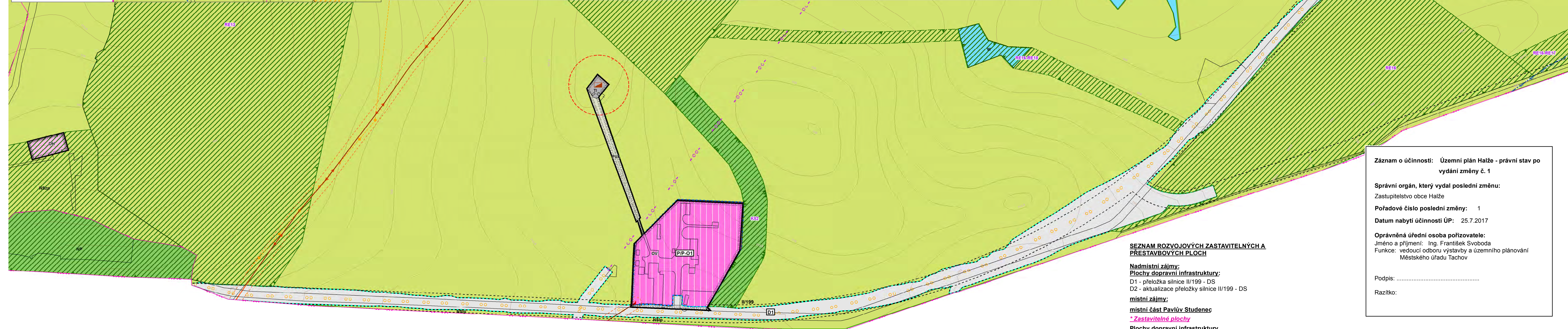
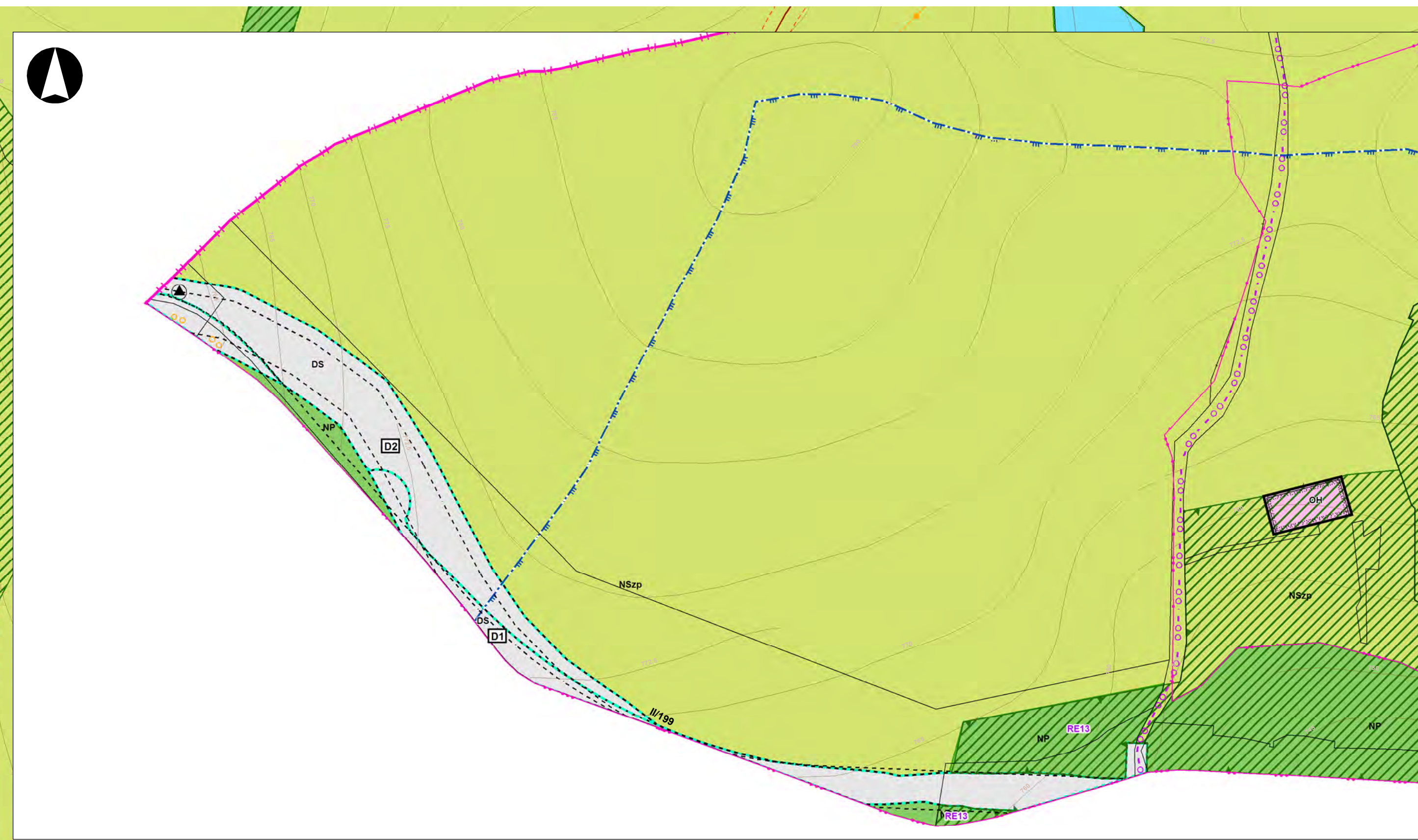
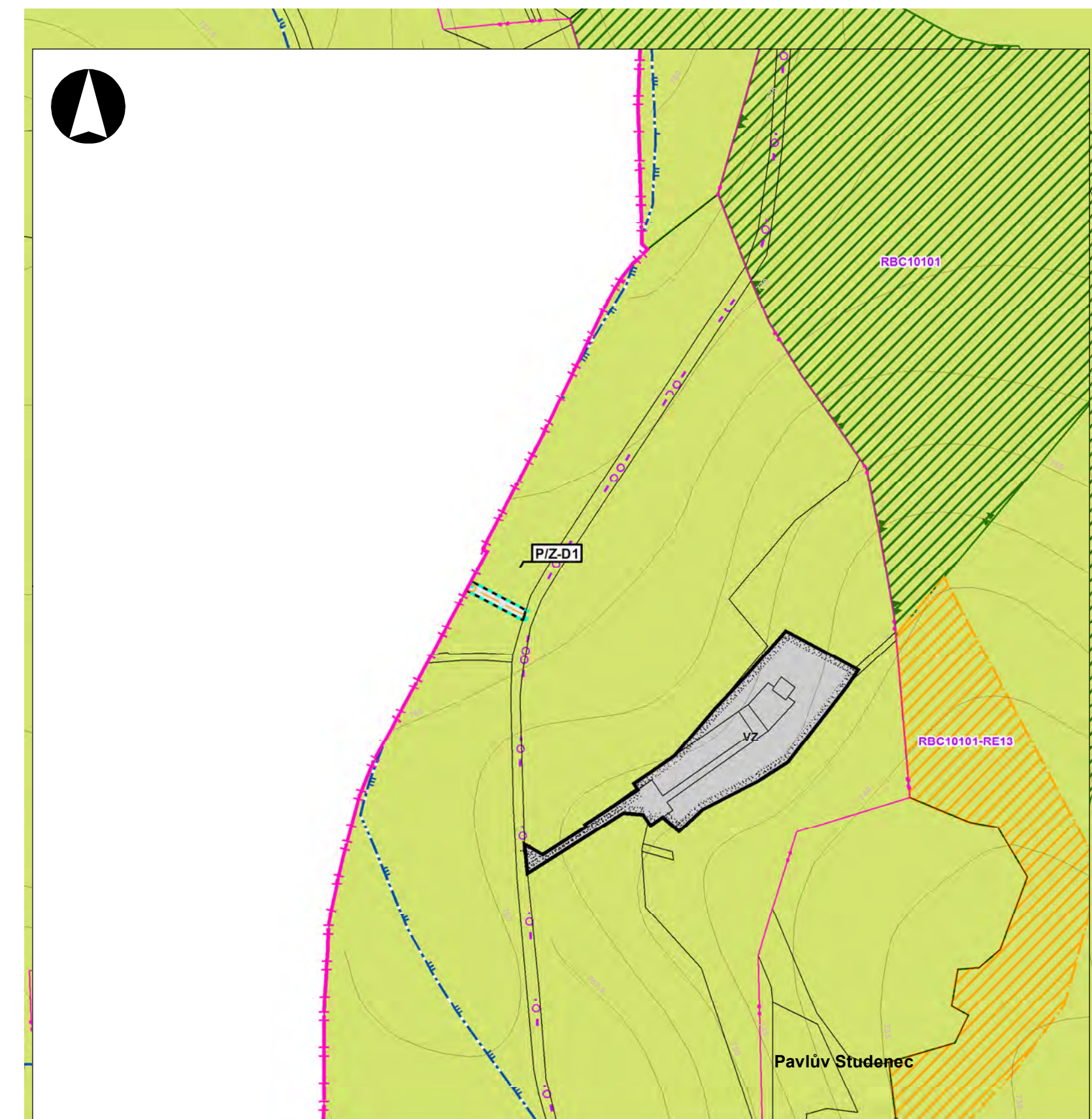


ÚZEMNÍ PLÁN HALŽE

část odůvodnění
Právní stav ÚP po vydání změny č. 1

v.č.1c Koordinační výkres
- detail místní části Pavlův Studenec
M 1 : 2.880



SEZNAM ROZVOJOVÝCH ZASTAVITELNÝCH A PŘESTAVBOVÝCH PLOCH

Nadmístní zájmy:

Plochy dopravní infrastruktury:

- D1 - přeložka silnice II/199 - DS
- D2 - aktualizace přeložky silnice II/199 - DS

místní zájmy:

místní část Pavlův Studenec

*Zastavitelné plochy

Plochy dopravní infrastruktury

P/Z-D1 - cyklostezka ČR - SRN na západním okraji místní části Pavlův Studenec - DS

*Přestavbové plochy

Plochy občanského vybavení

P/P-O1 – přestavba areálu Policie ČR na centrum turistického ruchu - OV

Záznam o účinnosti: Územní plán Halže - právní stav po vydání změny č. 1

Správní orgán, který vydal poslední změnu:
Zastupitelstvo obce Halže

Pořadové číslo poslední změny: 1

Datum nabytí účinnosti ÚP: 25.7.2017

Oprávněná úřední osoba pořizovatele:

Jméno a příjmení: Ing. František Svoboda
Funkce: vedoucí odboru výstavby a územního plánování
Městského úřadu Tachov

Podpis:

Razítko: