


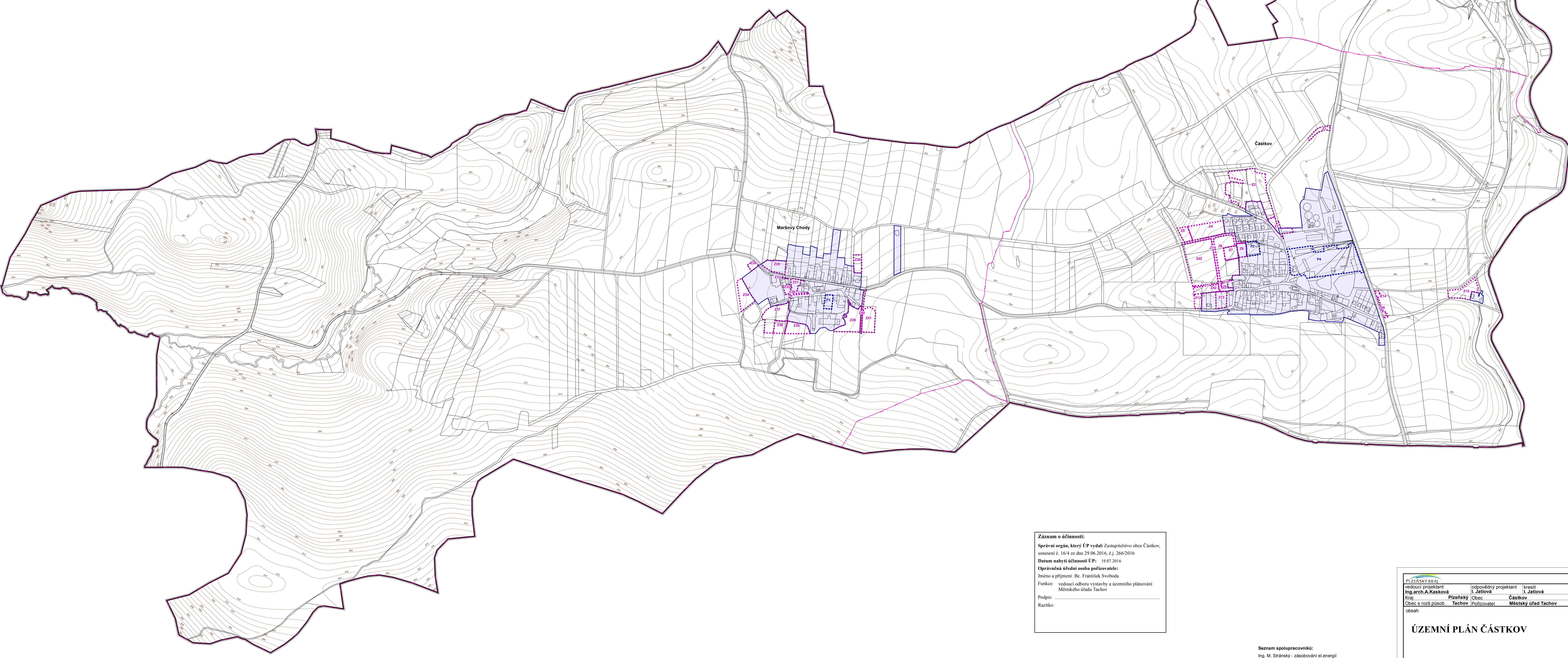
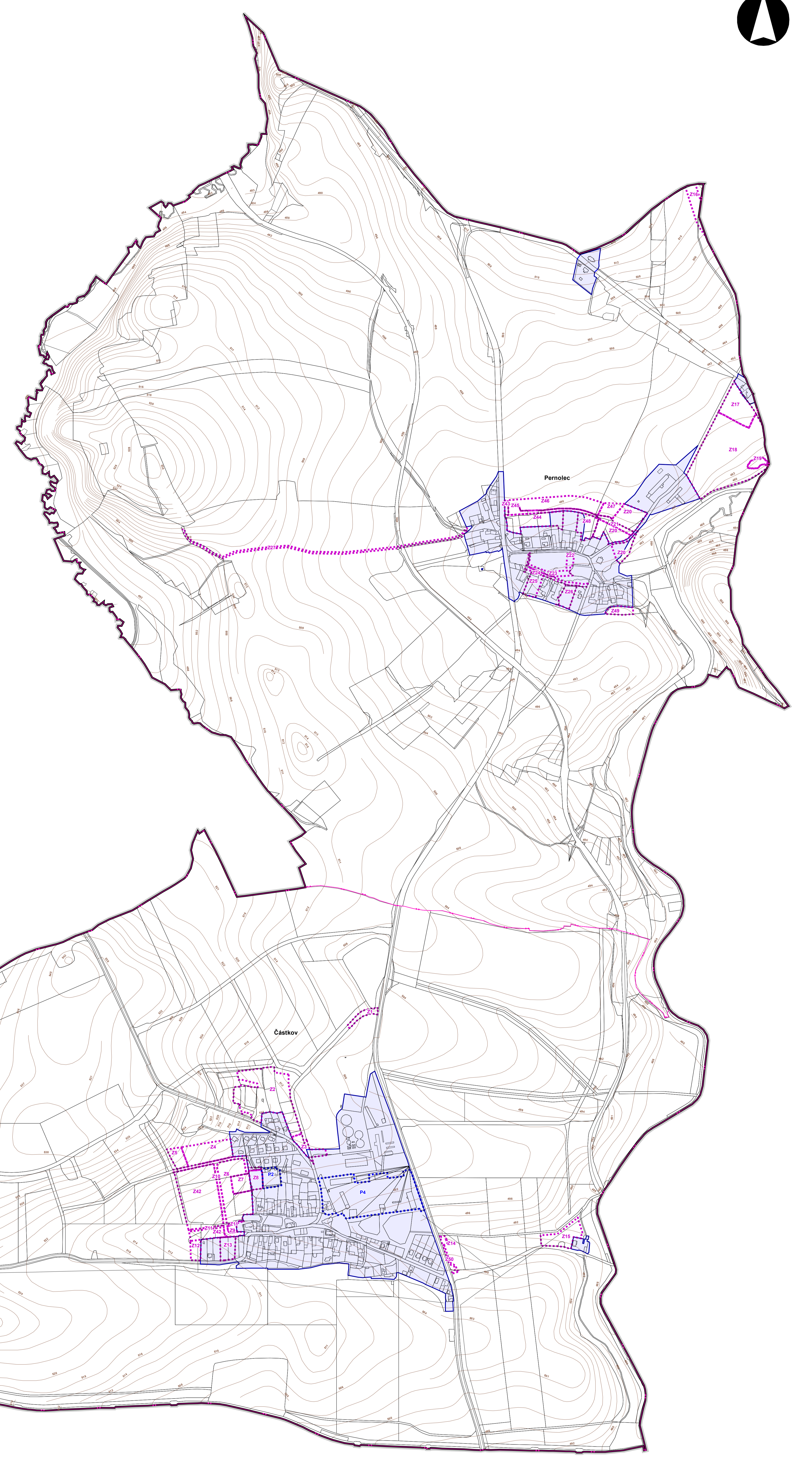
# ÚZEMNÍ PLÁN ČÁSTKOV



LEGENDA	plochy stabilizované	plochy změny letápa	plochy změny letápa

hranice řešeného území  
hranice katastrálního území  
hranice zastavěného území k 15.07.2013  
zastavěné plochy  
plochy přestavby

- SEZNAM ROZVOJOVÝCH PLOCH**  
**LETÁPA**  
**Obec Částkov**  
**\* Zastavěné plochy**  
Z1 – plocha dopravní infrastruktury pro úpravu Mžovské silnice II/198 a místní komunikace při severním vjezdu do obce – DS  
Z2 – plocha bydlení U Křesťovky – BV  
Z3 – plocha dopravní infrastruktury jako parkoviště v centru obce severně od obchodu – DS  
Z4 – plocha bydlení U Právkovy – BV  
Z5 – plocha zeleně U Právkovy – ZS  
Z6 – plocha bydlení při západním okraji obce – BV  
Z7 – plocha veřejného prostranství a veřejnou zeleně – park západně od areálu bývalé MŠ – ZV  
Z8 – plocha bydlení v ZU vodní aréala bývalé MŠ – BV  
Z9 – plocha bydlení západně od OÚ – BV  
Z10 – plocha veřejného prostranství a místní komunikace při západním okraji obce – PV  
Z11 – plochy vodní a vodohospodářské západně od OÚ – W  
Z12 – dostavba plochy bydlení U Křesťovky na jihovýchodním okraji obce – BV  
Z13 – dostavba plochy bydlení v ZU U Křesťovky na jižním okraji obce – BV  
Z14 – plocha technické infrastruktury pro směrůvaci funkce východně od obce – TI  
Z15 – plocha výroby a skladování východně od obce – VZ  
Z16 – plocha dopravní infrastruktury pro směrůvaci komunikaci k ČSOV na východě obce – DS  
Z17 – plocha dopravní infrastruktury pro směrůvaci komunikaci k ČSOV na východě obce – DS
- \* Plochy přestavby**  
P2 – komerční centrum jako přestavba bývalé MŠ na plochu občanského vybavení – OM  
P4 – přestavba areálu dobové výroby na plochu občanského vybavení – OX
- Sídlo Pernolec**  
**\* Zastavěné plochy**  
Z16 – plocha dopravní infrastruktury severně od sídla pro přechod silnice II/199 – DS  
Z17 – plocha smíšená obytná severovýchodně od sídla – SV  
Z18 – plocha občanského vybavení severovýchodně od sídla – OX1  
Z19 – plocha vodní a vodohospodářská severovýchodně od sídla – W  
Z20 – plocha smíšená obytná na severním okraji sídla – SV  
Z21 – plocha veřejného prostranství a místní komunikace na severním okraji sídla – PV  
Z22 – plocha občanského vybavení na návesi u výhledu – DV  
Z23 – plocha vodní a vodohospodářská na návesi pro stěžení části zatvorného toku – W  
Z24 – plocha veřejného prostranství a místní komunikace v ZU na návesi – PV  
Z25 – plocha bydlení jako dostavba ZU na návesi na jihu sídla – BV  
Z26 – plocha bydlení jako dostavba ZU na návesi na jihovýchodní sídla – BV  
Z27 – obnova historické cesty západně od sídla Pernolec směrem ke kóti Klemence – DS  
Z40 – plocha bydlení na jihovýchodní sídla – BV
- Sídlo Maršov Chody**  
**\* Zastavěné plochy**  
Z28 – plocha dopravní infrastruktury pro parkoviště u fotbalového hřiště – DS  
Z29 – plocha bydlení v ZU U Melechových na západním okraji sídla – BV  
Z30 – plocha bydlení Pod Kapou na severovýchodním okraji sídla – BV  
Z31 – plocha smíšená obytná jako dostavba jižní fronty návesi – SV  
Z32 – plocha vodní a vodohospodářská severovýchodně vedle tenisového hřiště – W  
Z33 – plocha dopravní infrastruktury pro parkoviště západně od autobusovny – DS  
Z34 – plocha občanského vybavení jako rozšíření sportovního areálu na západě sídla – OS  
Z35 – plocha výroby a skladování na jižním okraji sídla – VD  
Z36 – plocha smíšená obytná na jižním okraji sídla – SV  
Z37 – plocha bydlení na jihovýchodním okraji sídla – BV  
Z38 – plocha veřejného prostranství a místní komunikace v ZU na návesi – PV  
Z39 – plocha bydlení na východním okraji sídla – BV  
Z40 – plocha veřejného prostranství a místní komunikace v návesi a dočíslovací funkci – PV  
Z41 – plocha vodní a vodohospodářská s dočíslovací funkcí na východě od sídla – W
- \* Plochy přestavby**  
P3 – přestavba bydlení na plochu občanského vybavení – OX1
- LETÁPA**  
**Obec Částkov**  
**\* Zastavěné plochy**  
Z42 – plocha bydlení na západním okraji obce – BV
- \* Zastavěné plochy**  
Z43 – plocha veřejného prostranství – se specifickým využitím mezi silnicí II/198 a zástavbou sídla – PK2  
Z44 – plocha bydlení na severu sídla – BV  
Z45 – plocha veřejného prostranství a místní komunikace jako obnova historické cesty při severním okraji sídla – PV  
Z46 – plocha bydlení na severním okraji sídla – BV  
Z47 – plocha smíšená obytná na severním okraji sídla – SV  
Z48 – plocha bydlení na severu sídla – BV



**Základní údaje:**  
Správní orgán, který ÚP vypracoval: Zastupitelstvo obce Částkov,  
usnesení č. 164 ze dne 29.06.2016, čj. 266/2016  
Datum nabylí účinnosti ÚP: 15.07.2016  
Oprávněná úřední osoba pořizovatele:  
Jméno a příjmení: Bc. František Svoboda  
Funkce: vedoucí odboru výstavby a územního plánování  
Místního úřadu Částkov  
Podpis:  
Razítko:

Seznam spolupracovníků:  
Ing. M. Štránský - zatečování el. energií  
Ing. J. Šimák - zatečování plynem, vodní hospodářství  
RNDr. J. Křivánek - ÚSES  
I. Jaroš - práce s GIS

PRŮJEM KRAJ vedoucí projektant Ing. arch. A. Kašpárek Kraj Obec s rozš. působ. občan	odpovědný projektant I. Jaroš Píseňský Úřad Tachov Přofzovatel	kreslil J. Jaroš Částkov Městský úřad Tachov	datum V/2016
<b>ÚZEMNÍ PLÁN ČÁSTKOV</b>			stupeň Územní plán
Výkres základního členění			č. zpr. 1120 - IV.
			výkres číslo 1
			měřítko 1:5 000