




**LEGENDA :**

-  B 28
  -  E 13
  -  B 29
- PŘECHODNÉ SVISLÉ DOPRAVNÍ ZNAČENÍ
- STÁVAJÍCÍ SVISLÉ DOPRAVNÍ ZNAČENÍ



**UPOZORNĚNÍ :**

- VÝKOPY V CELÉM ROZSAHU ETAPY BUDOU LEMOVÁNY ZÁBRANAMI Z2 RESP. ČERVENOBILOU PÁSKOU. PŘECHODY PŘES VÝKOPY BUDOU ZABEZPEČENY LÁVKAMI SE ZÁBRADLÍM.
- Dopravní opatření bude před zprovozněním v dostatečném předstihu oznámeno na Záchranou službu, Hasičský záchranný sbor a Policii ČR.
- Vyblokování stávajících zaparkovaných vozidel bude zajištěno dopravní značkou B 28 + E 13 „PLATÍ OD .....“, příslušné DZ bude umístěno nejméně 7 dní před začátkem platnosti.
- Vybraný zhotovitel zajistí společně s firmou zajišťující svoz domovního i separovaného odpadu rozsah a harmonogram svozů, případně polohu a přesun kontejnerů nebo popelnic.

**POZNÁMKA :**

Dopravní značení bude provedeno v souladu s ČSN EN 12899-1 Stálé svislé dopravní značení - část 1: Stálé dopravní značky (10/2008), ČSN 73 EN 12899-3 Stálé svislé dopravní značení - Část 3: Směrové sloupky a odrazky, ČSN EN 1436 Vodorovné dopravní značení - Požadavky na dopravní značení, dále pak v souladu s TP 65 Zásady pro dopravní značení na pozemních komunikacích, TP 66 Zásady pro označování pracovních míst na pozemních komunikacích, s TP 133 Zásady pro vodorovné dopravní značení na pozemních komunikacích a v souladu se zákonem č. 361/2000 Sb., o provozu na pozemních komunikacích a s vyhláškou č. 294/2015 Sb., kterou se provádějí pravidla provozu na pozemních komunikacích.

DZ budou umístěny se spodním okrajem značky ve výšce nejméně 0,60 m nad úrovní vozovky, v jednotné výšce v rámci pracovního místa. DZ budou upevněny na podpěrných sloupcích, které budou opatřeny červenými a bílými pruhy z retroreflexní fólie nejméně třídy R1, šířka pruhů 0,10 - 0,20 m, celková délka barevné úpravy min. 0,45 m. Sloupky budou osazeny do podkladních desek. Veškerá nosná zařízení budou provedena v souladu s TP 66.

				KOTEROVSKÁ 177, 326 00 PLZEŇ	
VED.PROJEKTANT	VED.PROJEKTU Ing. Václav LACYK	ODP.PROJEKTANT Ing. Karel NEDVĚD	PROJEKTANT Ing. Václav LACYK	RAZÍTKO  Nedvěd s.r.o. PROJEKT PLZEŇ 326 00 PLZEŇ, Koterovská 177 tel.: 377 483 321-9 IČO 26388791, DIČ CZ26388791	
KRAJ:	PLZEŇSKÝ	OBEC. ÚŘAD:	TACHOV	SOUBOR   Situace DIO_kanalizace.dwg DATUM   01/2018 STUPEŇ   PDPS MĚŘITKO   PŘÍLOHA / PARÉ MĚŘITKO   1 : 500	
INVESTOR: VODAKVA a.s.				<b>TACHOV, SMETANOVA ULICE</b> <b>Výměna kanalizačního řadu v úseku mezi ulicemi Na Stráni - Na Vinici</b> DOPRAVNÍ OPATŘENÍ	
SITUACE DIO - ETAPA 3				<b>DIO 3</b>	