



Program rozvoje města Tachova 2014 – 2020

**Tachov – město pro spokojený život jeho obyvatel
a jako přívětivé město pro jeho návštěvníky**

PRoMT II

LISTOPAD 2013

PROGRAM ROZVOJE MĚSTA TACHOVA II

Zadavatel:

MĚSTO TACHOV

Hornická 1695

347 01 Tachov

IČO: 00260231

zastoupené Odborem rozvoje a evropské integrace

Odpovědní řešitelé:

Prof. Ing. Josef Basl, CSc.Ph.D.	Západočeská univerzita, vedoucí projektu, je garantem a zpracovatelem projektu
Doc. Ing. Vlastimil Skočil, CSc.	Západočeská univerzita, je zpracovatelem projektu

Spoluřešitelé jmenovaní za město Tachov:

PaedDr. Vladislav Krumer	koordinátor projektu - podílel se na přípravě podkladů pro zpracování projektu.
Pavel Bluma	vedoucí OI, odpovědný pracovník - podílel se na přípravě podkladů pro zpracování projektu.
Ing. Helena Červinková	vedoucí OREI, odpovědný pracovník - podílela se na přípravě podkladů pro zpracování projektu.
Ing. Božena Semecká	vedoucí FO, odpovědný pracovník - podílela se na přípravě podkladů pro zpracování projektu.
Mgr. Josef Kožnar	vedoucí odboru školství a památkové péče, odpovědný pracovník – podílel se na přípravě podkladů pro zpracování projektu.
Jiří Struček	odpovědný zastupitel – garant zastupitelstva města za zpracování projektu

Operativně byli podle potřeb zpracování PRoMT II přizvááni i další odpovědní pracovníci z odborů MěÚ Tachov.

SEZNAM POUŽITÝCH ZKRATEK

ČSÚ	Český statistický úřad
EU	Evropská unie
FO	Finanční odbor
FÚ	Finanční úřad
GCI	Global Competitiveness Index (index globální konkurenceschopnosti)
HDP	Hrubý domácí produkt
IROP	Integrovaný regionální operační program
KAT	Komunitní aktivity Tachovska
KÚ	Krajský úřad
kV	Kilovolt (1000 voltů)
MAS	Místní akční skupina
MF	Ministerstvo financí
MěÚ	Městský úřad
MK	Ministerstvo kultury
MV	Ministerstvo vnitra
MMR	Ministerstvo pro místní rozvoj
MPZ	Městská památková zóna
MVA	Megavoltampér (milion voltampérů)
MKDS	Městský kamerový dohlížeč systém
MŽP	Ministerstvo životního prostředí
NRP	Národní rozvojový plán
OI	Odbor investic
OIR	Odbor investic a rozvoje
OP	Operační program
OPŽP	Operační program Životní prostředí
OREI	Odbore rozvoje a evropské integrace
PK	Plzeňský kraj
PRoMT	Program rozvoje města Tachova (2003)
PRoMT II	Program rozvoje města Tachova (2014 - 2020)
PRV	Program rozvoje venkova
REVIS	Regionální vzdělávací a informační středisko
ROP JZ	Regionální operační program Jihozápad
SFRB	Státní fond rozvoje bydlení
SROP	Společný regionální operační program
SWOT	Analýza silných, slabých stránek, příležitostí a hrozeb
ZN	Zhoubné nádory

ANOTACE :

Závěrečná zpráva Program rozvoje města Tachova II (v textu dále uváděn pod zkratkou PRoMT II) je výsledkem práce projektové skupiny složené z řešitelů a vybraných zástupců města Tachova.

PRoMT II v první části shrnuje dostupné popisné informace o městu a důležitém okolí Tachova v kontextu rozvoje České republiky a euroregionů.

Navazující druhá část zprávy shrnuje výsledky provedené SWOT analýzy a výsledky dotazníkových šetření. Ty byly provedeny mezi obyvateli města, přičemž samostatnou skupinu tvořili mladí žáci a studenti škol. Pro získání komplexního pohledu byly dotazníkovou formou zjišťovány i názory skupiny nerezidentních občanů ČR.

Závěrečná část PRoMT II identifikuje klíčové oblasti dalšího rozvoje města a navrhuje možné prioritní směry v souladu s rozvojovými plány České republiky a Plzeňského kraje a se zaměřením evropských strukturálních fondů.

OBSAH:

1 STRUČNÉ SHRNTÍ VÝSLEDKŮ PROJEKTU PROMT II	10
2 ZADÁVACÍ ČÁST PROJEKTU	14
2.1 CÍL ZPRACOVÁNÍ	14
2.2 ZPŮSOB ZPRACOVÁNÍ	14
2.3 ČASOVÝ PRŮBĚH ZPRACOVÁNÍ	15
3 POPISNÁ ČÁST PROJEKTU	16
3.1 CHARAKTERISTIKA MĚSTA TACHOVA	16
3.1.1 Historický vývoj města	16
3.1.2 Současnost města	17
3.1.3 Technická vybavenost	20
3.1.4 Ekonomika a průmysl	24
3.1.5 Získané zdroje z dotačních titulů za období 2000 – 2012	29
3.1.6 Občanská vybavenost	34
3.2 REGION TACHOVSKA A OKRES TACHOV	52
3.2.1 Členění regionu	53
3.2.2 Geografie regionu Tachov	54
3.2.3 Vodní zdroje	55
3.2.4 Klimatické poměry	55
3.2.5 Životní prostředí	55
3.2.6 Socioekonomická charakteristika	58
3.2.7 Technická vybavenost	70
3.2.8 Dopravní infrastruktura	71
3.2.9 Občanská vybavenost	71
3.2.10 Cestovní ruch	77
3.3 TACHOV V KONTEXTU DALŠÍHO ROZVOJE ČESKÉ REPUBLIKY A EVROPSKÉ UNIE	83
4 ANALYTICKÁ ČÁST PROJEKTU	85
4.1 VÝSLEDKY SWOT ANALÝZY PRACOVNÍ SKUPINY	85
4.2 VÝSLEDKY DOTAZNÍKOVÉHO ŠETŘENÍ OBYVATEL TACHOVA	87
4.3 SOUHRNNÉ VÝSLEDKY ANKETY PROVEDENÉ MEZI ŽÁKY A STUDENTY ZÁKLADNÍCH A STŘEDNÍCH ŠKOL v TACHOVĚ	101
4.4 VÝSLEDKY DOTAZNÍKOVÉHO ŠETŘENÍ NEREZIDENTNÍCH OBYVATEL	111
5 NÁVRHOVÁ ČÁST PROJEKTU	113
5.1 DLOUHODOBÉ CÍLE MĚSTA A UPLATNĚNÍ PRINCIPŮ STRATEGICKÉHO ŘÍZENÍ	113
5.1.1 Dlouhodobé cíle města Tachov	113
5.1.2 Efektivní strategické řízení	113
5.2 PŘEHLED PLNĚNÍ PROGRAMU PROMT	115
5.2.1 Priorita I. – Rozvoj a stabilizace místních podnikatelských aktivit	115
5.2.2 Priorita II. - Rozvoj dopravy a komunikačních technologií	116
5.2.3 Priorita III. - Místní rozvoj lidských zdrojů	118
5.2.4 Priorita IV. - Zlepšování životního prostředí ve městě	120
5.2.5 Priorita V. - Rozvoj cestovního ruchu v regionu v působnosti města	120
5.3 SCÉNÁŘE DALŠÍHO ROZVOJE MĚSTA TACHOVA	122
5.3.1 Scénáře dalšího rozvoje města Tachova	122
5.4 MOŽNOSTI ZAJIŠTĚNÍ ZDROJŮ PRO REALIZACI PRIORITY A CÍLŮ PROMT II	125
5.4.1 Informace o integrovaném regionálním operačním programu (IROP) v letech 2014 - 2020	126
5.4.2 Aktuální stav přípravy nových programů podpory fondů EU 2014 -2020	130
5.5 NOVÉ PRIORITY ROZVOJE MĚSTA TACHOVA	132
5.5.1 Priorita I. Rozvoj a péče o občanskou společnost a lidské zdroje	132
5.5.2 Priorita II. Péče o životní prostředí, majetek města a jeho údržbu a udržitelnost	136
5.5.3 Priorita III. Racionální rozvoj dopravy a komunikačních technologií	138
5.5.4 Priorita IV. Rozvoj udržitelného cestovního ruchu a marketingu města	140
5.5.5 Priorita V Rozvoj a stabilizace místních podnikatelských aktivit	142
5.6 PŘEDPOKLADY ÚSPĚŠNÉHO NAPLNĚNÍ CÍLŮ PROMT II	144

5.6.1 Cíle a priority PRoMT II v návaznosti na IROP (integrovaný regionální operační program) a další OP EU	144
5.6.2 Akční plány jako metoda důsledného plnění PRoMT II.....	145
5.6.3 Inovativní nástroje financování realizace a udržitelnosti projektů	146
6 POUŽITÉ PODKLADY	148
6.1 POSKYTNUTÉ INTERNÍ MATERIÁLY	148
6.2 POUŽITÉ VEŘEJNĚ DOSTUPNÉ INFORMAČNÍ ZDROJE	148
6.3 DOSTUPNÉ INFORMAČNÍ ZDROJE O MĚSTĚ TACHOVĚ NA INTERNETU	148
SEZNAM PŘÍLOH.....	149

Úvod do projektu - proměny města a návaznost na PRoMT

Tachov, město s bohatou historií i živou přítomností. Dobré místo pro bydlení a aktivní život. Městská památková zóna historického centra města tvoří zachovalý městský hradební systém, historické kostely, zámek a mnoho budov, které pamatují historii. Bohatá obchodní síť nabízí obyvatelům i návštěvníkům města široký sortiment. Tu nově doplňují farmářské trhy, pravidelně pořádané občanským sdružením Komunitní aktivity Tachovska a MAS Zlatá cesta, o.p.s., kde jsou prodávány regionální produkty. Vytvářejí se také podmínky pro novou výstavbu rodinných a bytových domů.

Městské kulturní středisko, Komunitní centrum, REVIS, MAS Zlatá cesta, o.p.s., sportovní kluby, Základní umělecká škola s dětským pěveckým sborem a další subjekty, se starají o občanskou společnost, společenský, sportovní a kulturní život ve městě. K tomu jsou k dispozici společenský sál MŽE, kinosál, budovy Komunitního centra, budova REVIS, „RYCHTA“, Jízdárna ve Světcích a další objekty. V městské památkové zóně postupně probíhá oprava městských hradeb, Příhradební a Hradební ulice, úprava okolí kostela, opravy komunikací a revitalizace domů. Malebná niva řeky Mže se stavbou starobylého mlýna, tachovským zámkem, který využívá umělecká škola a realizuje se část zámecké budovy pro zámeckou expozici s bývalým zámeckým parkem, vytváří zónu odpočinku a rekreace. Podél řeky zaujme památná alej, po které je krásná procházka až k unikátní stavbě, kterou je areál národní kulturní památky Windisgrätzowy jízdárny ve Světcích. Díky městu Tachov a využívání Programu záchrany památek je jízdárna, která byla ještě nedávno v havarijním stavu, zachována pro další generace. Rekonstrukce ještě není komplexně dokončena, ale objekt již slouží kulturním a společenským akcím.

Velké možnosti poskytuje okolí Tachova pro turistiku a aktivní pobyt v přírodě. Například trasa Algainým údolím až k přehradě Lučina, dále přes obec Milíře a Zlatý potok, kde je chata s občerstvením a servisem pro turisty, dále pokračuje na bavorské lyžařské středisko pro běh na lyžích s umělým zasněžováním běžeckých lyžařských tratí Silberhütte, kde navazují trasy na německé straně. Tato cesta je také součástí cyklotrasy 2171 a lze ji využívat celoročně. Na české straně poskytuje informace a občerstvení na trase chata Ski klubu na Zlatém potoce.

K procházce zve rovněž památná Alej k minerálnímu prameni, která vede k vývěru železité minerální vody. Alej je také součástí městské okružní cyklotrasy č. 2200 a je využívána nejen pěšími a cyklisty, ale také in-line bruslaři.

Sportovní areál, který sousedí s centrem města a protéká jím řeka Mže, nabízí všem vyznavačům pohybu bohatou nabídku aktivit. Je zde krytý plavecký bazén a v jeho sousedství je nově vybudovaný otevřený bazén s atrakcemi a s přihřívanou vodou solárními kolektory. Dále je zde bezbariérově přístupný krytý zimní stadion s bowlingem, restaurací a internetovou místností. V areálu zimního stadionu je dále minigolf a dětské hřiště. Dvě travnatá a jedno hřiště z umělé trávy vytvářejí vynikající podmínky nejen pro rozvoj kopané, ale také pro školní a rekreační tělesnou výchovu a sport. Fotbalové hřiště na hlavním stadionu je olemováno atletickou drahou a sektory s nově položeným umělým povrchem. Ve sportovním areálu byl vybudován komunikační systém pro pěší a silniční dopravu s kruhovým objezdem, parkovišti, zálivy pro autobusy. Komunikace spojují sportovní areál s lyžařskou sjezdovkou. V souladu se zpracovanou architektonicko urbanistickou studií je areál postupně dobudováván s využitím fondů EU i dalších dotačních titulů.

Novým přírůstkem v areálu, vybudovaným za spolufinancování z přeshraničního programu EU, je objekt zázemí pro cyklotrasy a příhraniční cestovní ruch, ve kterém jsou šatny, servis kol, klubovny a střelecké sektory pro lukostřelbu a pro střelbu ze vzduchových a krátkých kulových zbraní. Objekt je olemován arboretem s dvanácti informačními panely, altánem a ukázkou nerostů a dřevin z oblasti Českého lesa a Bavorského lesa a s provazovou pyramidou pro děti. V sousedství objektu je skatepark a v areálu se dále nachází tenisové kurty, restaurace a sauny. V těsné blízkosti areálu je lyžařská sjezdovka s vlekem. Město uspělo se žádostmi z programu ROP a vedle vybudování otevřeného bazénu se ve sportovním areálu vystavěly a rekonstruovaly komunikace, které vedou až k lyžařskému svahu. Vytvořily se tím i podmínky pro in-line bruslení.

Velká pozornost je věnována také dětem a mládeži. U škol v Hornické ulici a v Zářečné ulici, byla vybudována za finančního přispění Plzeňského kraje nová víceúčelová hřiště s umělou trávou a u všech pěti mateřských škol byla vybudována hřiště s pohybovými prvky pro děti.

Bývalá školní budova ve Školní ulici, byla s výrazným podílem fondů EU rekonstruována na vzdělávací centrum REVIS. Zde se mohou vzdělávat na kurzech a dalších aktivitách, které REVIS pořádá, občané Tachova a širokého okolí. Deset dvoulůžkových pokojů také umožňuje využití objektu nejenom pro dlouhodobější semináře a kurzy, ale také pro aktivity cestovního ruchu.

Na místě odstraněné továrny na úpravu ryb „Rybena“ v sousedství historického centra, byla vybudována nová komunikace, parkoviště pro přestup na veřejnou dopravu a objekty Komunitního centra. Výstavba a obnova objektů a staveb, vytvořila nové prostory a možnosti pro zvýšení kvality života nejenom obyvatel Tachova, ale i návštěvníků města. Ve městě je postupně budována v efektivní spolupráci s firmami zajišťujícími kabelovou televizi a internetové připojení metropolitní síť z optického kabelu pro rozvoj komunikačních technologií a přenos informací, včetně kamerového systému. Síť je budována s perspektivou napojení na krajskou optickou komunikační síť, která se připravuje. To jsou jen některé příklady, které byly obsaženy v minulém PRoMT a byly realizovány. Tím se město v této oblasti řadí mezi přední v Plzeňském kraji.

Na realizované stavby bylo za posledních deset let získáno pro město Tachov z dotací na základě předložení úspěšných projektových žádostí více než 400 mil. Kč. Nová výstavba objektů a zařízení v objemu vyšším než 600 mil. Kč, tak byla financována z dotačních titulů EU, kraje, ČR, a z dalších dotačních titulů a grantů, včetně zdrojů z rozpočtu města Tachova.

Tyto aktivity však nebyly realizovány nahodile. Pro zpracovávání rozvojových strategií, podporu jejich realizace a k rychlejšímu přibližování města k vyspělým standardům, byl založen Odbor rozvoje a evropské integrace města Tachova. Jeho úkolem je také zpracovávání projektových žádostí do dotačních titulů, které jsou k dispozici v ČR a ve spolupráci s ostatními odbory města zajišťuje jejich implementaci. Odbor také zajišťuje zpracovávání rozvojových dokumentů. Ve spolupráci s odborem investic a s dalšími odbory města byly zpracovány potřebné urbanisticko architektonické studie, rozvojové analýzy a koncepční studie, na jejichž základě se rozvoj města realizuje. Všechny tyto dokumenty projednala Rada a Zastupitelstvo města Tachova. Jedná se především o tyto dokumenty:

- 1) Střednědobý dokument Program rozvoje města Tachova – PRoMT
- 2) Urbanisticko architektonická studie městské zóny III. západ
- 3) Urbanisticko architektonická studie sportovního areálu

- 4) Urbanisticko architektonická studie sídliště Rapotín
- 5) Strategický marketing města Tachova
- 6) Urbanistická studie městské památkové zóny
- 7) Koncepce rozvoje ICT města Tachova - Analýza současného stavu a Návrh cílového stavu
- 8) Analýza příhraničního regionu Český Les - sever a Český Les – jih z pohledu potřeb rozvoje cestovního ruchu
- 9) Analýza stavu komunikací ve vybraných obcích
- 10) Projekt dopravy v klidu v MPZ
- 11) Revitalizace MPZ

Program rozvoje města Tachova jako střednědobý dokument je každé dva roky aktualizován a konkretizován Akčním plánem rozvoje města Tachova. Zde jsou již záměry uvedeny tak, aby s předstihem sloužily jako podklady ke zpracování projektových žádostí na dotační tituly k realizaci jednotlivých částí plánu.

Místní akční skupina Zlatá cesta, o.p.s., jejímž aktivním členem je také město Tachov, zpracovala Strategický plán LEADER – Společnou cestou k prosperitě. Na základě předložení plánu k získání dotačního titulu z Programu rozvoje venkova osy IV. v gesci Ministerstva zemědělství, získala dotaci na rozvoj regionu ve výši 15 mil. Kč. Z této dotace vypisuje MAS výzvy na předkládání žádostí o dotace pro obce, podnikatele a neziskové organizace z regionu MAS. Obdobně se svým plánem rozvoje uspěla MAS v roce 2007 a získala také na rozvoj regionu dotaci ve výši 3 mil. Kč. Rovněž v tomto programu uspělo město Tachov se svými projektovými žádostmi a z takto získaných prostředků realizovalo řadu akcí. Z vlastních zdrojů vypisuje MAS Zlatá cesta, o.p.s., také dotační tituly pro neziskové organizace na jejich činnost a akce. Na základě schválení Zastupitelstvem města Tachova provozuje MAS objekty komunitního centra. V něm zajišťuje bohatou činnost na podporu občanské společnosti. Je zde každodenní odpolední klub pro děti, pořádají se koncerty, výstavy, společenská setkání, pohybové a rukodělné aktivity, farmářské trhy. V objektu také působí Mateřské centrum, hudební zkušebnu využívají hudební skupiny. Pro všechny uvedené činnosti jsou vytvářeny podmínky péčí města Tachova s přispěním fondů EU a dalších dotačních titulů a grantů.

1 Stručné shrnutí výsledků projektu PRoMT II

V tomto shrnutí jsou jen uvedeny velmi stručné základní informace, detailní informace jsou v textu projektu PROMPT II a jeho přílohách.

Cíl projektu

Cílem projektu bylo zpracování „Programu rozvoje města Tachova II“ (dále v textu uváděn jako PRoMT II) na základě:

- shrnutí dostupných popisných informací o městě Tachov a jeho okolí
- zpracování přehledu existující dokumentace města Tachova relevantní pro PRoMT II
- vyhodnocení naplnění doporučení vyplývajících z předchozí zprávy, označované jako PRoMT
- zpracování SWOT analýzy týkající se Tachova provedené mezi reprezentanty města
- zpracování dotazníkového šetření mezi obyvateli Tachova včetně školní mládeže
- zpracování dotazníkového šetření mezi nerezidentními občany
- specifikace klíčových oblastí rozvoje města Tachova v souladu s perspektivou rozvoje ČR a Plzeňského kraje

Řešitelský tým

Dokument vznikl jako společný výstup pracovní skupiny řešitelů a vybraných zástupců města Tachova v průběhu měsíců březen - září 2013.

Způsob zpracování studie

Ke zpracování byly použity metoda SWOT analýzy a sociologické metody dotazníkového šetření, včetně ankety mezi obyvateli města s využitím místního tisku a kabelové televize. Při zpracování dokumentu PRoMT II byly aplikovány manažerské metody používané při analogických krocích v podnikové sféře.

Hlavní výsledky šetření

Z výsledků provedené SWOT analýzy vyplývá, že:

Za silné stránky jsou považovány zejména:

přírodní a kulturní historické podmínky s možností rozvoje ekologicky šetrného cestovního ruchu
zdravé životní prostředí
zkušenosti při získávání grantů, dotací a fondů EU, výstavba z dotačních titulů ve městě
kompletní sportovní areál ve středu města (téměř všechna sportoviště v jednom místě)
strategické plánování, zpracování promyšleného programu rozvoje regionu a jeho realizace, vstřícné zastupitelstvo, přístup volených orgánů k problematice rozvoje města, schválená ÚPD s dostatečnou rezervou pro další rozvoj, existence OREI, zlepšování vzhledu města
dostupnost a úroveň nižších stupňů školství (MŠ, ZŠ)

nezadlužené město
existence MAS Zlatá cesta, o.p.s. a tím možnost navazování užší spolupráce mezi obcemi, podnikateli a neziskovými organizacemi
nižší věkový průměr obyvatelstva

Za slabá místa jsou považována zejména:

mladí se po vystudování školy nevracejí domů a odliv mladé a vzdělané nastupující generace za lepšími podmínkami do jiných míst, nedostatek pracovních míst pro mladé vzdělané lidi a jejich odchod do větších měst, chybí stabilizační faktor pro dorůstající mládež, aby zůstala ve městě a okolí
hospodářsky slabý a strukturálně zaostalý region, nezaměstnanost a málo pracovních příležitostí
zdravotnictví – odborní lékaři, pohotovost, nemocnice, stav budovy polikliniky, chybějící nemocnice a dětská pohotovost, zubní pohotovost pouze v pracovní dny, nedostatek odborných lékařů
vzdělanostní úroveň obyvatel, nízká kvalifikovanost práceschopného obyvatelstva, chybí střední odborná škola se zaměřením pro dívky
nedostatečné pokrytí potřeb regionu po zrušení okresních úřadů (krajské vedení je daleko a nemá relevantní partnery v regionech)
nedostatek ubytovacích kapacit
stagnace a snižování kvality zemědělství a tím i snižování konkurenceschopnosti
chybí rychlejší autobusové spojení s Plzní, dopravní obslužnost mezi obcemi v příhraniční oblasti

K příležitostem patří zejména:

pobídky pro mladé, vzdělané občany, pracovní příležitosti, bydlení, cenově přijatelné pozemky pro výstavbu rodinných domů
důsledné využívání možností čerpání dotačních zdrojů, zejména fondů EU
soustředění úřadu do jednoho objektu (Mže)
zlepšení zdravotnictví (dětská pohotovost, další oddělení v nemocnici Planá, např. interna, dětské apod. , posílení stavu odborných lékařů, stabilizace a rozvoj polikliniky Tachov, zlepšit vnitřní stav budovy)
prosazování zájmů a potřeb města do rozvojových dokumentů a aktivit Plzeňského kraje
podpora mimoškolního vzdělávání, využití REVIS, rozvoj vyšších stupňů školství
vytvoření pobídkového programu pro stabilizaci studentů a mladých rodin
pobídky pro nové firmy s ekologicky čistým programem výroby
kvalitní ubytování pro turisty (hotel), hotel pro sportovce – komplexní vybavení od rehabilitace až poněkolik pokojů typu apartmán- „lepší ubytování“
proškolení úředníků v komunikačních dovednostech a vytváření lepších a přívětivějších služeb pro občany
organizovaná cílená propagace Tachovska pro CR (i v SRN), orientace na cestovní ruch s ohledem na možnosti města a okolí (sport, turistika, památky, příroda), ustavit destinační management cestovního ruchu regionu spolu s bavorským příhraničím
probudit větší sounáležitost obyvatel s městem, probudit v lidech větší aktivitu

K hrozbám pak hlavně patří:

odchod mladých vzdělaných lidí
odchod či krach firem, zvláště zahraničních, odchod velkých zaměstnavatelů za lepšími podmínkami, nebo levnější pracovní silou, nárůst nezaměstnanosti, odliv kvalitní pracovní síly, nezájem nových investorů
odsunutí Tachovska na okraj zájmu ze strany vyšších územních celků, malé zastoupení Tachova v centrálních orgánech, preference jiných lokalit než Tachov a Český les vyššími koncepcemi cestovního ruchu
chybějící nemocnice v dostupné vzdálenosti
zhoršování dostupnosti a kvality zdravotnické péče (úbytek odborných lékařů, neotevření dalších oddělení nemocnice)
zastavení nebo zpomalení naplňování zpracované strategie
nedostatek všech úrovní ubytovacích kapacit, nedostatek doprovodných služeb cestovního ruchu (ubytování, stravování)
neřešení problémů stárnutí populace
izolace veřejné správy od společnosti

V návaznosti na PRoMT jsou úkoly PRoMT II. založeny na pěti specifických cílech, které navazují na operační programy připravované pro plánovací období EU 2015 – 2020. Zejména se zaměřují na využití IROP. Zhodnocení účinnosti realizace spočívá v pravidelném monitorování příslušných ukazatelů pro tyto cíle.

Na základě stanovených cílů PRoMT II, hlavních strategických směrů, jejich naplnění a výběru klíčových problémů vyžadujících podporu z veřejných zdrojů bylo vymezeno těchto 5 priorit s uvedenou váhou:

Priorita	Váha
1. Rozvoj a péče o občanskou společnost a lidské zdroje	35,0
2. Péče o životní prostředí, majetek města a jeho udržitelnost	25,0
3. Regionální rozvoj dopravy a komunikačních technologií	15,0
4. Rozvoj udržitelného cestovního ruchu a marketing města	15,0
5. Rozvoj a stabilizace místních podnikatelských aktivit	10,0

Pro další rozvoj Tachova jako prosperujícího města jsou tak celkově doporučovány následující oblasti rozvoje:

- Zdravé město
- Město pro mladé
- Město pro seniory
- Navštěvované město

Optimistický scénář podporuje další rozvoj města Tachova a staví zejména na rozvoji města pro jeho obyvatele. Ty vnímá především ve dvou základních skupinách. Jednak jsou to mladí občané, mládež a děti, a dále také mladé rodiny. Druhou významnou skupinou pak tvoří senioři. Pro obě skupiny může město poskytovat vhodné prostředí, vhodnou infrastrukturu a celkové podmínky pro rozvoj i spokojený život.

Prosperující je proto město, kde občané vhodně vyrůstají, studují, žijí, pracují i odpočívají. Město pak doplňují lidé, kteří jej navštěvují a rádi se sem vracejí. Právě první dimenze je velmi důležitá pro rozvoj dalších tří a to v kontextu tohoto slova v jeho širším smyslu (zdravé z hlediska prostředí, finančně zdravé, plánující). Všechny čtyři dimenze pak jsou impulsem pro další projekty a základem pro měřitelné hodnocení správně směřovaného rozvoje.

2 ZADÁVACÍ ČÁST PROJEKTU

2.1 Cíl zpracování

Cílem projektu bylo zpracování „Programu rozvoje města Tachova II“.

Dokument PRoMT II zahrnuje :

- zpracování přehledu existující dokumentace města Tachova relevantní pro PRoMT II poskytnuté zadavatelem
- shrnutí dostupných popisných informací o městě Tachov a jeho okolí v kontextu České republiky a euroregionů
- zpracování SWOT analýzy (analýzy silných a slabých stránek, hrozeb a příležitostí) týkající se Tachova
- zpracování dotazníkového šetření mezi obyvateli Tachova, včetně školní mládeže
- specifikace klíčových oblastí rozvoje města Tachova v souladu s perspektivou rozvoje ČR a Plzeňského kraje

Dokument je koncipován tak, aby byl v souladu s evropskými strukturálními fondy a mohl být použit jako podpora rozvoje města v rámci ČR i Evropské unie.

2.2 Způsob zpracování

Při zpracování dokumentu PRoMT II a specifikace prioritních oblastí dalšího rozvoje byly využity v řešitelské skupině manažerské metody používané při analogických krocích prováděných vlastníky či vedením podniků. Dále pak byly použity sociologické metody dotazníkového šetření pro zjištění názorů vybraných skupin respondentů. Ke zpracování byly použity i možnosti využití místního tisku a kabelové televize.

Z manažerských metod byly aplikovány metody SWOT analýzy, která v řešitelském týmu pomohla stanovit silné a slabé stránky, příležitosti a hrozby regionu města Tachova a dále pak metoda Constraint managementu pro stanovení kauzálního stromu cílů.

Ze sociologických metod byla při zpracování aplikována metoda sběru dat prostřednictvím dotazníků. Uvedená metoda se používá zejména v případech, kdy je potřeba zjišťovat informace od většího počtu lidí a zároveň není finančně možné zajistit, aby každého respondenta navštívil tazatel a pokládal mu otázky osobně. Dotazování prostřednictvím tazatelů sice vede k větší návratnosti (z oslovených respondentů vždy odpoví jen určitá část), ale nespornou nevýhodou jsou již zmíněné vyšší náklady na sběr dat. Z uvedených důvodů byla použita dotazníková metoda.

Pro PRoMT II byly použity standardizované dotazníky, tzn., že všichni respondenti z dané skupiny (studenti, obyvatelé) odpovídali na stejně formulované otázky. Základními typy otázek při dotazníkovém šetření jsou otázky uzavřené a otázky otevřené. U otevřených otázek mají dotazovaní větší volnost při svých odpovědích, zatímco u otázek uzavřených mají k dispozici předem dané varianty odpovědí, mezi nimiž volí jednu či více možností. Důvodem, proč v rámci našeho šetření byly použity zejména uzavřené otázky je jejich snadnější a rychlejší zpracování, dále možnost získání relativně konkrétních zjištění. V neposlední řadě je výhodou uzavřených otázek skutečnost, že respondenti na ně odpovídají rychleji, takže je vyplňování dotazníku tolik neobtěžuje z hlediska času.

Pro usnadnění orientace a zároveň pro zvýraznění rozdílů výsledků současného dotazníkového šetření byla zvolena identická struktura dotazníků z roku 2003 (PRoMT).

2.3 Časový průběh zpracování

Zpracování dokumentu „Program rozvoje města Tachova II“ probíhalo v měsících březen až říjen roku 2013.

V tomto období se pravidelně scházela pracovní skupina ustavená Radou města Tachova a PRoMT II také projednalo pracovní zasedání zastupitelstva města. Podklady pro PRoMT II poskytovaly i další odbory města a organizace městem zřizované.

V Komunitním centru se konal dne 24.6.2013 Kulatý stůl se zpracovateli programu, vedením města a občany k výsledkům dotazníkového šetření, které probíhalo po dobu zpracování dokumentu. Zde byli přítomní seznámeni s obsahem Programu města Tachova na období 2014 – 2020 a mohli k němu uvést svoje náměty a připomínky.

V rámci aktivit projektu PRoMT II tak byli občané Tachova informováni o problémech města a diskusi o jeho dalším rozvoji. Za účasti starosty, místostarosty, dalších pracovníků úřadu města a sdělovacích prostředků se sešlo asi třicet účastníků. Starosta města Mgr. Ladislav Macák a řešitelé projektu informovali účastníky setkání o rozvoji města, výsledcích minulého projektu PRoMT I a stavu a cílech současného projektu PRoMT II.

Následovala zajímavá, široká a podnětná diskuse o minulých i současných problémech a jejich možných řešeních. Z diskuse lze zobecnit následující poznatky a doporučení:

- Příčinou řady nedořešených problémů, nezájmu občanů, nízké aktivity občanů i zájmových skupin a organizací je nedostatečná nebo neúčinná komunikace.
- Řadu aktivit lze úspěšně realizovat jen za spolupráce úřadu města, různých organizací nebo aktivistů, k jejich součinnosti ale kromě již zmíněné schopnosti vhodně komunikovat brání častá diferenciaci na „my a oni“.
- Významnou překážkou plnění dalších cílů města i občanů a jejich zájmových skupin je často malá schopnost anebo nezájem jejich aktivizace.

Z diskuse vyplynula i následující doporučení:

- Zlepšit komunikaci všech složek města nejen snahou jejich aktérů, ale i organizovaným školením.
- Podpořit a dosáhnout spolupráce různých skupin a aktivistů na jednotlivých akcích a cílech a odstranit tak bariéry spolupráce a komunikace. Úspěchy spolupráce pak veřejně prezentovat a podporovat.
- Zpracovat a vyhlásit priority cílů a jejich aktivit a podpořit a dosáhnout synchronizaci všech aktérů.
- Uvedené myšlenky realizovat zpočátku jen na několika vybraných zajímavých akcích a pak rozšiřovat na další.

Setkání u kulatého stolu lze považovat za úspěšnou a přínosnou akci.

Dne 18. října 2013 projednala Rada města Tachova PRoMT II a celý dokument s připomínkami schválilo Zastupitelstvo města Tachova na svém zasedání dne 4. listopadu 2013. Tak byl vytvořen prostor pro postupnou realizaci tohoto střednědobého plánu.

3 POPISNÁ ČÁST PROJEKTU

Počátečním krokem zpracování „Programu rozvoje města Tachova II“ bylo zpracování výchozí popisné části. Bylo využito písemných materiálů již dříve zpracovaných projektů a studií a dále relevantních informací z veřejně dostupných zdrojů uvedených v soupisu použitých podkladů.

3.1 Charakteristika města Tachova

Tachov a tachovský region je situován do západní části Plzeňského kraje. Region sousedí se Spolkovou republikou Německo.

Město Tachov se rozkládá v tzv. tachovské brázdě v nadmořské výšce 483 m. Město je nedílnou součástí okolního regionu, jehož se stalo přirozeným centrem. Před zrušením okresních úřadů s účinností od 1. 1. 2003 bylo město Tachov okresním městem, po reformě státní správy a samosprávy se stalo obcí vyššího typu s přenesenou pravomocí výkonu státní správy. Město Tachov je zároveň spádovou oblastí pro blízké obce.

3.1.1 HISTORICKÝ VÝVOJ MĚSTA

Lokalita s názvem Tachov je písemně doložena k roku 1115 resp. 1126. Tehdy jde o hrad v místě dnešního zámku a ves při něm v prostoru severně nad dnešním historickým jádrem Tachova, k níž náležel i kostel nacházející se v prostoru dnešní goticko - renesanční stavby kostela sv. Václava. Z textu zprávy lze však předpokládat starší historii osídlení této lokality. Sídlo vzniká na komunikaci směřující ze severovýchodu k jihozápadu země, jež je později známa jako zlatá (nebo také norimberská) cesta spojující hlavní město království - Prahu se sídli v říši - Regensburgem a Norimberkem. Hrad je založen jako opevněné místo na této cestě v blízkosti zemské hranice.

V poslední třetině 13. století zde Přemysl Otakar II. zakládá královské město, jež je takto poprvé písemně doloženo k roku 1285 a v majetku koruny, přes časté zástavy, zůstává až do století 17. Za panování Karla IV. zažívá město velký rozvoj mimo jiné i v souvislosti s tím, že panovník určuje tuto větev zlaté cesty jako tu, která má být při cestách do říše využívána a sám tak (včetně opakovaného nocování v Tachově) činí.

Dalším mezníkem v historii města bylo období husitských nepokojů. Dodnes je připomínána bitva u Tachova, která se odehrála v roce 1427, v níž husitská vojska rozprášila křižácké vojsko a Tachov byl husity obsazen.

Dramaticky historii i postavení města mění události války třicetileté. Nejen, že je značně poškozeno nájezdy i pobyty vojsk obou válčících stran. Především však přestává být městem královským a stává se městem poddanským, obyvatelé jsou násilně rekatolizováni a je dokončena již ve středověku započatá germanizace.

Na konci 18. století se tachovské panství dostává do držení Windischgrätzů, kteří nákladně přestavěli tachovský hrad na klasicistní zámek a zasadili se o rozvoj svého panství. Tachovský velkostatek dosáhl úctyhodné rozlohy a obsahoval mimo města řadu vsí a dvorů. Dále zde byla vystavěna významná kulturní památka - jízďárna. Rozvíjí se průmysl dřevařský, perleťářský, je zřízena státní tabáková továrna a město je napojeno na železniční trať. V roce 1869 měl Tachov 3857 obyvatel, kteří žili v 505 domech.

Po vzniku 1. Československé republiky do národnostně prakticky zcela německého města přicházejí čeští obyvatelé, především státní zaměstnanci v nejrůznějších oblastech života. Přes občasné národnostní třenice zde relativně bezproblémově koexistují čeští menšináři s německou většinou. Roku 1930 dosáhl počet obyvatel Tachova 7000, z nichž několik stovek se hlásí k národnosti české. V důsledku ničivé hospodářské krize a nástupu nacismu v sousedním Německu se situace v regionu i městě radikalizuje, narůstají projevy nacionální i rasové nesnášenlivosti a protirepublikových postojů, což nakonec vede k odtržení území od ČSR a připojení k Německu. Za války je město postiženo odchodem mužů na frontu, nucenou prací obyvatel nacisty obsazených území a zajatců, pochody smrti vězňů koncentračních táborů i ničivým náletem z února 1945. Po 2. světové válce je v důsledku předchozích událostí odsunuto německé obyvatelstvo a město je dosídleno z českého vnitrozemí i Čechy z jiných států Evropy.

Po únoru 1948 vzniká v Československu tzv. socialismus a v důsledku rozdělení světa na Východní a Západní blok se město ocitá v těsné blízkosti Železné opony. Jako území při hranici zároveň získává podporu centrální moci pro rozvoj některých odvětví - především velkokapacitního zemědělství, jež až do počátku 90. let zaměstnává podstatnou část obyvatel města i regionu. Dále se rozvíjí zpracování plastů, dřevařská a kožedělná výroba a v blízkosti města i těžba uranové rudy. Postupně také narůstá občanská vybavenost a vznikají nová sídliště.

Nové příležitosti i nové problémy před město klade změna politických a společenských poměrů po roce 1989. Je nutno hledat nové formy zaměstnanosti, zároveň otevření hranic přináší řadu příležitostí. Péči městské samosprávy a za využití nejrůznějších dotací jsou opravovány památky, budována městská sportoviště na špičkové úrovni a realizována celá řada dalších investičních akcí.

3.1.2 SOUČASNOST MĚSTA

V současné době město Tachov zabírá výměru 4 085 ha. Územně je město členěno do devíti městských částí.

Po sčítání lidu k 26.3.2011 byla uvedena o městě Tachov následující data:

- počet obyvatel města činil podle ČSÚ 12 548 z toho 6 145 mužů a 6 403 žen
- 9 064 obyvatel bylo v produktivním věku
- průměrný věk obyvatel dosáhl 41 rok
- z hlediska státní příslušnosti převažuje česká (91 % obyvatel), zbytek tvoří ostatní skupiny obyvatel se státní příslušností jinou
- 66 % obyvatel je národnosti české a moravské, 2,6 % slovenské, ve zbytku převažují národnosti vietnamská a ukrajinská, k národnosti romské se nehlásí nikdo
- v roce 2011 žilo ve městě 10 841 občanů starších 15 let, z toho 0,4 % bez vzdělání, 17 % se základním vzděláním, 30 % s ukončeným středním vzděláním bez maturity, 24 % s maturitou, 6 % s vysokoškolským vzděláním

Dále z téhož sčítání vyplývají následující zajímavé informace:

- Za prací vyjíždí mimo město 848 osob, z toho 76 % denně a do škol dojíždí mimo město 414 žáků a studentů, z toho 39 % denně
- Ekonomicky aktivní obyvatelstvo tvoří nejvíce zaměstnanci – 80 %. zbytek tvoří osoby samostatně výdělečně činné (10 %) a zaměstnavatelé (3 %). Podle odvětví ekonomické činnosti je nejvíce obyvatel zaměstnáno v průmyslu (31 %)
- Domovní fond tvoří 1 737 domů, z toho 1 390 rodinných a 296 bytových. 116 domů je neobydlených, z toho 36 je ve vlastnictví státu nebo města. Bytový fond tvoří 4 932 bytů z toho je 96,6 % trvale obydlených

Srovnání s rokem 2001 je následující:

počet obyvatel	2001	2011	rozdíl
celkem	12548	12685	+ 1 %
v produktivním věku	8335	9064	+ 9 %
české a moravské národnosti	91	91	0 %
starších 15 let	10498	10841	+ 3 %
průměrný věk	34	41	+ 20 %
bez vzdělání	0,4 %	0,4 %	0 %
se základním vzděláním	24%	17%	- 7 %
se středním vzděláním	67%	56%	-11 %
s vyšším vzděláním	1%	1%	0 %
s vysokoškolským vzděláním	7%	6%	- 1 %
neuvečeno vzdělání	1 %	7 %	+ 6 %

počet	2001	2011	rozdíl
domů	1629	1737	+ 7 %
bytů	4932	5578	+ 13 %

Podrobný současný stav města vystihují údaje v tabulkách následujících názvů, které jsou pro rozsáhlost uvedeny v příloze č. 1.

1. Druh pobytu, státní občanství, způsob bydlení, národnost, náboženská víra
2. Věk, rodinný stav, nejvyšší ukončené vzdělání
3. Ekonomická aktivita
4. Zaměstnaní podle pohlaví a podle odvětví ekonomické činnosti a podle nejvyššího ukončeného vzdělání v obci
5. Vyjíždějící do zaměstnání a škol v obci
6. Zaměstnaní podle postavení v zaměstnání a podle věku a pohlaví v obci
7. Domovní fond v obci
8. Bytový fond v obci
9. Obydlené byty podle velikosti a technického vybavení bytu v obci
10. Obydlené byty podle období výstavby nebo rekonstrukce a podle druhu domu a typu bytu v obci
11. Obydlené byty podle počtu osob v bytě a podle druhu domu, typu bytu a počtu místností v obci
12. Domácnosti v bytech podle počtu členů a typu domácnosti v obci
13. Pohyb obyvatel Tachova v letech 2000 až 2011

Zajímavé je srovnání základních dat města Tachova a sousedních okresních měst a Plzně:

(Zdroj: ČSÚ)

STAV K 31.12.2011	Tachov	Domažlice	Klatovy	Plzeň
Počet obyvatel	12676	11031	22479	167302
Přirozený přírůstek	6	-30	-31	-103
Saldo migrace	-51	24	-72	-243
Podíl obyvatel ve věku 0-14 na celkovém počtu obyvatel (%)	13,5	14,1	13,8	13,2
Počet obyvatel ve věku 0-14	1712	1553	3101	22134
Podíl obyvatel ve věku 65 a více let na celkovém počtu obyvatel (%)	14,2	16,7	18,0	18,6
Počet obyvatel ve věku 65 a více let	1806	1841	4043	31129
Počet částí obce	9	6	30	25
Míra registrované nezaměstnanosti (%) - uchazeči o zaměstnání	9,3	6,9	6,8	7,0
Počet uchazečů o zaměstnání - dosažitelní	655	415	830	6 089
Počet uchazečů o zaměstnání - celkem	659	424	855	6 379
Počet uchazečů - absolventi	19	16	46	217
Počet uchazečů - evidence nad 12 měs.	294	161	295	1 899
Počet dokončených bytů	26	34	19	315
Počet dokončených bytů v rodinných domech	14	14	18	108
Počet hromadných ubytovacích zařízení celkem	1	12	13	46
Počet lázeňských léčeben	0	0	0	0
Počet lůžek v lázeňských léčebnách	0	0	0	0
Podíl zemědělské půdy z celkové výměry (%)	63,9	64,5	58,5	43,5
Podíl orné půdy ze zemědělské půdy (%)	72,0	68,6	68,3	72,1
Podíl trvalých travních porostů ze zem. půdy (%)	24,3	23,6	25,1	10,8
Podíl zastavěných a ostatních ploch z celkové výměry (%)	15,2	22,3	15,6	34,6
Podíl vodních ploch z celkové výměry (%)	3,1	1,2	1,3	3,2
Podíl lesních pozemků z celkové výměry (%)	17,8	12,0	24,6	18,7
Koeficient ekologické stability	0,63	0,50	0,80	0,52
Orná půda (ha)	1881	1089	3240	4319
Chmelnice (ha)	0	0	0	0
Vínice (ha)	0	0	0	0
Zahrady (ha)	89	95	282	973
Ovocné sady (ha)	6	29	29	48
Trvalé travní porosty (ha)	635	374	1193	649
Lesní půda (ha)	727	295	1993	2581
Vodní plochy (ha)	128	30	104	438
Zastavěné plochy (ha)	103	110	252	995
Ostatní plochy (ha)	517	439	1012	3763
Zemědělská půda (ha)	2611	1588	4744	5990
Celková výměra (ha)	4085	2462	8106	13767
Živě narození	116	88	203	1670
Zemřelí	110	118	234	1773
Přistěhovalí	228	285	347	3112
Vystěhovalí	279	261	419	3355
Průměrný věk	41,0	41,8	42,5	42,5
Počet obyvatel ve věku 15 - 64 let	9158	7637	15335	114039

3.1.3 TECHNICKÁ VYBAVENOST

Zdroje energie

Město nevlastní žádné samostatné zdroje elektrické energie. Dodávky **elektrické energie** jsou realizovány z distribuční přenosové soustavy. Rozvodna Tachov – Oldřichov je osazena transformátory 40 + 16 MVA. Přívod do rozvodny je ze dvou směrů – z Vítkova u Sokolova a z Přeštic, čímž je zajištěna stabilita dodávky elektrické energie. V rozvodně je dostatečná rezerva pro navyšování odběru, místní odběry mohou být limitovány přenosovými možnostmi rozvodů 22 kV.

Zemní plyn je dodáván z tranzitního plynovodu. Tachov je zásobován tranzitními plynovody DN 150/100 Mariánské Lázně - Zadní Chodov - Tachov a DN 250/150 Křepkovice - Planá - Tachov - Tisová. Z těchto plynovodů jsou vybudovány vysokotlaké přípojky pro veřejné regulační stanice Tachov 1, Tachov 2, Tachov 3. Zemní plyn je rozveden po celé městské části Tachova.

Zásobování teplem zabezpečuje centrální výtopna tepla, zejména pro sídlištní část. Na sídlištních jsou blokové kotelny na zemní plyn (východ 3, západ 2 a Rapotín 1). Starší bytová výstavba je vytápěna lokálním zdrojem na plynná nebo tuhá paliva. V současné době je ve větší míře zaznamenáván tlak se strany koncových uživatelů na odpojování od centrálních zdrojů.

Vodní zdroje

Veřejný vodovod a kanalizace města Tachov je vložen do správy a hospodaření Vodohospodářského sdružení obcí západních Čech (VSOZČ), jehož je město Tachov řádným členem. Provoz vodovodu zajišťují Vodárny a kanalizace Karlovy Vary, a.s. (Vodakva) na základě provozní smlouvy uzavřené mezi VSOZČ a Vodakvou.

Vodní zdroje, vodovod

Převážná část města je zásobována pitnou vodou z veřejného skupinového vodovodu, který je zásobován pitnou vodou z úpravny vody Svobodka (zdroj surové vody vodní dílo Lučina na Mži) a dále pak prameniště Branka.

Vodovodní síť města je rozdělena do tří samostatných tlakových pásem, přičemž voda z prameniště je přiváděna do vodojemu středního tlakového pásma. Každé tlakové pásmo má své samostatné vodojemy, kdy je provoz dálkově sledován a řízen.

Vodovodní síť je vybudována v celém městě, přičemž je tvořena páteřními řady a rozvodným systémem.

Z pohledu investic se do vodovodní sítě nepředpokládá investovat v nejbližší době vyjma případných úprav vyvolaných stavební činností ve městě.

Z pohledu úpravny vody je pro nejbližší období připravena realizace přivedení kalových vod do kanalizační sítě města, čímž dojde ke zkvalitnění procesu likvidace kalů, rovněž lze předpokládat v budoucnu doplnění dalšího technologického stupně úpravny vody (ultrafiltrace) v souladu s nejnovějšími poznatky v procesu úpravy vody.

Čištění odpadních vod, kanalizace

Odpadní vody jsou čištěny v čistírně odpadních vod (ČOV) Tachov. Její uvedení do provozu po rozsáhlé rekonstrukci proběhlo v roce 2013 včetně rozšíření kanalizační sítě do okrajových částí města Tachov. Samotná kanalizační soustava města je navržena jako jednotná, zakončená jednou centrální ČOV, která plní požadavky kladené na čištění odpadních vod.

Z pohledu investic se nepředpokládá realizace významnějších staveb vyjma případných požadavků vyvolaných stavební činností ve městě. Současně lze předpokládat realizaci bezvýkopových rekonstrukcí vybraných stok.

Výstavbou akce přivedení kalových vod ČOV do města budou vytvořeny podmínky k odkanalizování místní části Světce, kde je v současné době čištění odpadních vod řešeno individuálně.

Telekomunikační sítě, rádiové a televizní vysílání

Rekonstrukce metalického kabelového rozvodu Tachov na rozvod z optických kabelů a jeho dobudování na metropolitní síť

Kabelový rozvod, který byl z větší části realizovaný metalickými kabely již nebyl postačující pro potřeby města. S nástupem digitálního televizního vysílání a dalšího rozvoje komunikační techniky narůstají technické požadavky na rozvod a zároveň jsou k dispozici nové technologie, které vyžadují na místo metalického kabelu optický kabel. Rozhodnutí města Tachova podporoval i záměr KÚ Plzeňského kraje propojit optickým kabelem všechna bývalá okresní města optickým kabelem.

Tento stav vedl k potřebě provedení rekonstrukce stávajících páteřních rozvodů, kdy vedle stávajícího kabelu je postupně pokládána chránička, do které je postupně optický kabel pokládán. Optický kabel umožnil z pohledu uživatele rozšíření počtu televizních programů, souběžné analogové a digitální vysílání, rozšíření kvalitního internetového připojení, poskytovaného prostřednictvím kabelu do celého města. Zároveň umožňuje napojení kamerového systému města a nově budovaných kamer na pult centrální ochrany za podstatně výhodnějších pořizovacích a provozních nákladů a poskytuje komunikační propojení všech objektů města Tachova.

Navržený způsob rekonstrukce umožňuje propojení všech městských institucí optickou počítačovou sítí. Výhodou propojení objektů je snížení provozních nákladů např. na internetové připojení nebo telefonování. Optické sítě jsou spolehlivé a poskytují vysoké přenosové rychlosti.

Přenos televizního obrazu z kamer bezdrátově je investičně i provozně nákladný, při přenosu obrazu pomocí optického kabelu je investiční úspora ve srovnání s bezdrátovým přenosem na jednu kameru až 120 000 Kč. Bezdrátový přenos je ovlivňován povětrnostními vlivy a může být rušen, přenos po optickém kabelu je nezávislý na povětrnostních podmínkách a je zde vyloučena i možnost rušení.

Položením optického vlákna pokrývá kabelová televize prakticky celé město, rovněž rozšiřování kamerového systému je tak velmi snadné, jelikož dosud uplatňovaná bezdrátová zařízení pro svou činnost vyžadují přímou viditelnost mezi přijímačem a vysílačem, což je těžké v členitém městském terénu plně splnit. Tato velká nevýhoda u přenosu optickým kabelem odpadá.

Rekonstrukce byla technicky prováděna převážně v zelených plochách nebo v zámkové dlažbě. Zásahy do komunikací byly pouze minimální. Do nových komunikací se pokládaly chráničky, které jsou využívány pro položení optického kabelu. Práce byly prováděny tak, aby byl minimálně narušen běžný chod města.

Optický kabel je také využíván jako signalizační médium pro různé datové přenosy jako například pro potřeby pultu centrální ochrany, městský rozhlas, ovládání a kontrolu činnosti městského osvětlení.

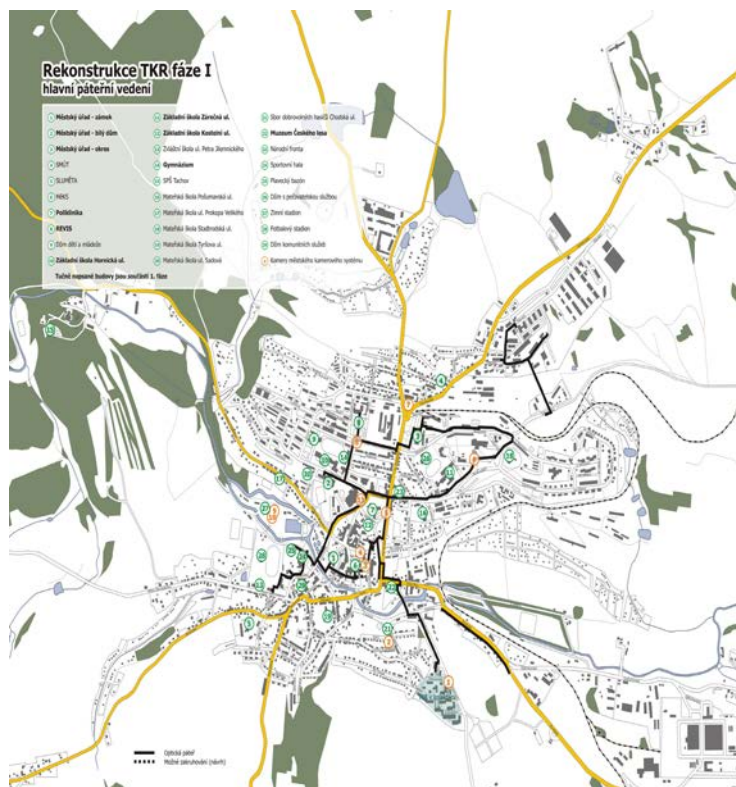
Využití je vhodné také pro telemetrické systémy. Kabelu lze snadno využít jako přenosového média pro rozmanité telemetrické nebo telematické systémy. Lze tak snadno realizovat systém, který bude např. provádět odečty vodoměrů nebo elektroměrů.

Velké podniky nebo hotelové komplexy mohou pomocí tohoto média snadno realizovat rychlou a bezpečnou privátní datovou síť.

Seznam městských institucí napojovaných na městskou optickou síť.		
Název	Adresa	Mapa
Zámek	Rokycanova 1	1
Městský úřad - bílý dům	Hornická 1695	2
Městský úřad - okres	T. G. Masaryka 1326	3
SMÚT	Sokolovská 1691	4
SLUMĚTA	Prokopa Velikého 21	5
MKS	Náměstí Republiky 119	6
Poliklinika	Václavská 1560	7
REVIS	Školní 1094	8
Dům dětí a mládeže	Školní 1638	9
Základní škola	Hornická 1325	10
Základní škola	Zárečná 1540	11
Základní škola	Kostelní 583	12
Speciální škola	Petra Jilemnického 1995	13
Gymnázium	Pionýrská 1370	14
COP	Světce 1	15
Mateřská škola	Pošumavská 1675	16
Mateřská škola	Prokopa Velikého 1255	17
Mateřská škola	Stadtrodská 1600	18
Mateřská škola	Tyršova 1546	19
Mateřská škola	Sadová 1356	20
Sbor dobrovolných hasičů	Chodská 1978	21
Museum Českého lesa	Tř. Míru 447	22
SONS	Stadtrodská 1516	23
Sportovní hala	Pobřežní 1656	24
Plavecký bazén	Pobřežní 1868	25
Dům s peč. službou	Bělojarská 2119	26
Zimní stadion	Pobřežní 1547	27
Fotbalový stadion	Pobřežní 1357	28
Dům komunitních služeb	Pivovarská 281	29

Celou rekonstrukci financovala Západočeská kabelová televize s.r.o. a společnost TaNET West s.r.o. Město Tachov do projektu vložilo pouze souhlas s věcným břemenem na městské pozemky, kde páteřní síť povede, ve sportovním areálu financovalo město v rámci dotace.

Optická síť je tvořena optickým kabelem, který je složen z 24 optických vláken. Každý z účastníků projektu vlastní 1/3 kabelu. 8 vláken TKR Tachov, 8 vláken TaNET West s.r.o., 8 vláken Město Tachov.



Doprava

Dopravní obslužnost je zabezpečována autobusovou dopravou a lokální železniční dopravou. Linková autobusová doprava zabezpečuje propojení města s okolními obcemi. Ve městě je provozována městská veřejná hromadná doprava. Nedostatečně je zabezpečeno propojení města se vzdálenějšími významnými městy regionu např. s Plzní. Chybí zejména spoje ve večerních hodinách. Autobusovou dopravou je celkem provozováno 20 linek, z toho je 1 linka městské hromadné dopravy v Tachově, 1 cyklobus z Plzně přes Tachov na Starou Knížecí Huť, 2 dálkové linky do Prahy, 2 linky závodové dopravy a 14 linek veřejné dopravy. Autobusovou dopravu převážně zajišťuje akciová společnost ČSAD autobusy Plzeň. Dalšími provozovateli jsou pak Probo Bus, A-Z Bus, Pajer a T. Frank.

Železniční doprava je zajišťována na regionální úrovni. Do města vede lokální železniční trať č. 184 Planá - Domažlice, která propojuje Tachov s Planou a Domažlicemi. Na železniční trati je realizována osobní a nákladní doprava. Regionální trať je propojena na významnou železniční trať v Plané (trať č. 170 Praha - Plzeň - Cheb) a Domažlicích (trať č. 180 Plzeň - Domažlice). Železniční přepravu zajišťují České dráhy. Z Tachova odjíždí denně 9 - 14 spojů ve směru na Planou a 5 - 8 na Bělou (z toho 4 jedou do Domažlic vč. víkendů).

Silniční dopravní síť jsou napojeny na hlavní dálniční tah mezi Prahou, Plzní a Rozvadovem (dálnice D5). Tachovem prochází silnice II/198 Teplá - Planá - Tachov - Přimda - Železná, II/199 Pavlův Studenec - Tachov - Nová Hospoda (D). Ostatní výpadovky ve směru na Dlouhý Újezd, Studánku, Milíře, Ctiboř, Chodský Újezd a Částkov jsou silnice III. třídy.

Ubytovací zařízení

V Tachově chybí kvalitní hotel. Chybí zde také moderní a požadavkům turistů odpovídající ubytovací zařízení jako jsou kempy, ubytovny, penziony a další kvalitní služby cestovního ruchu pro návštěvníky města a blízkého okolí.

Vzhledem k tomu, že Tachov vlastní kvalitně vybudovaný a vybavený sportovní areál, je značný zájem sportovních klubů z domova i ze zahraničí, areál využívat. Areál rovněž nabízí sportovně rekreační vyžití a jeho využívání jako součást nabídky pro cestovní ruch a může městu přinést značné benefity. Proto je aktuální přivést do Tachova investora do hotelových kapacit, které dosud, až na malé výjimky, v Tachově chybí.

Bezpečnost

Bezpečnost ve městě je zajišťována Policií ČR a Městskou policií. Je potěšitelné, že počet trestných činů, tak jako v celém okrese dlouhodobě klesá. Za období mezi roky 2001 a 2011 klesl o 19 %.

Město Tachov pro zlepšení bezpečnostní situace, pocitu bezpečí občanů a také pro lepší a rychlejší zjištění případných pachatelů trestných činů či přestupků, mimo jiná opatření, neustále pracuje na zdokonalení kamerového systému. Městský kamerový dohlížecí systém (MKDS) má v současné době 25 kamer a dvě vyhodnocovací pracoviště s obsluhou a to na dispečinku Městské policie Tachov a pracovišti Policie ČR územního odboru Tachov.

V roce 2012 Městská policie Tachov řešila 1178 přestupků a z toho 182 přestupků bylo řešeno právě díky MKDS.

3.1.4 EKONOMIKA A PRŮMYSL

Rozpočet města je úzce spojen se státním rozpočtem, a to především v oblasti **daňových příjmů**. Daňové příjmy tvoří 50 – 60 % celkových příjmů města a přitom jejich výši město může ovlivnit pouze v oblasti místních poplatků. Ostatní daňové příjmy – daň z příjmů právnických a fyzických osob, daň z přidané hodnoty a z kapitálových výnosů - jsou v režii státu. Stát stanovuje výši sazby jednotlivých daní, stát daně vybírá a přerozděluje v souladu se zákonem o rozpočtovém určení daní mezi stát, kraje a obce. Výši daňových příjmů ovlivňuje i ekonomická situace. V důsledku probíhající ekonomické krize dochází od roku 2009 k výrazným výpadkům v daňových příjmech státního rozpočtu a tím i v příjmech obcí. K vyrovnání na úroveň roku 2008 dochází až v roce 2012, a to v důsledku novely zákona o loteriích a jiných podobných hrách, kdy došlo ke změně způsobu rozdělení výtěžku z loterijských a sázkových her, který obcím zajistil vyšší podíl na výtěžku.

Nedaňové a kapitálové příjmy města jsou ovlivňovány rozhodnutími rady a zastupitelstva města. V roce 2009 bylo změněno účtování o spravovaných bytech a nebytových prostorách, důsledkem bylo zvýšení daňových příjmů a provozních výdajů.

Dnem 1.1.2010 byla zřízena příspěvková organizace Sportovní zařízení města. Ze správy společnosti Správa majetku a údržby Tachov byla vyčleněna činnost v městských lesích a provoz pultu centrální ochrany, které jsou součástí města. Těmito opatřeními opět došlo ke zvýšení nedaňových příjmů ale i provozních výdajů.

Výše kapitálových příjmů je odrazem odprodeje nemovitostí a investičního majetku z majetku města. Ve sledovaném období odprodávalo město především bytové jednotky a domy, které nemělo zájem samo spravovat a dále pozemky. Jednalo se většinou o pozemky malých výměr, které narovnávaly skutečnost – soukromé stavby na městských pozemcích. Od roku 2008 se začaly odprodávat stavební pozemky na výstavbu rodinných domků v dnešních ulicích Tichá a Příčná, kupní cena se doplácí průběžně od roku 2010. V roce 2011 byla uhrazena kupní cena za odprodej pozemku pro výstavbu fotovoltaické elektrárny.

Příjmy z dotací lze rozdělit do třech skupin. **Dotace**, které jsou městu poskytovány *jako příspěvek na činnost*, kterou město vykonává za stát v přenesené působnosti. K nárůstu tohoto typu dotací dochází od roku 2003, kdy se zrušily okresní úřady a jejich náplň činnosti přešla na obce III. typu.

Průtokové dotace. Přes rozpočet města procházely v letech 2003 – 2004 finanční prostředky na přímé náklady ve školství (cca 46 miliónů korun ročně), od roku 2007 až do roku 2011 finanční prostředky na výplatu příspěvku na péči a dávek hmotné nouze (cca 65 miliónů ročně). V roce 2011 – 2012 dotace pro školská zařízení „Peníze EU školám“, „Podnikání pro život“ a „Cizí jazyk – klíč ke světu“ (800 tis. korun v roce 2011, 3.330 tis. korun v roce 2012).

O **dotace na investiční akce** zpracovává město žádosti. Dotace jsou získávány z Regionálního operačního programu Jihozápad, z Operačního programu životního prostředí, ze státních fondů, z prostředků Plzeňského a Karlovarského kraje a z Místní akční skupiny Zlatá cesta, o.p.s.. U dotací získaných z ROP, Operačního programu Přeshraniční spolupráce ČR - Bavorsko a ze státních fondů je nutné akce předfinancovat z vlastních prostředků a na základě provedeného vyhodnocení akce jsou finanční prostředky z dotací městu proplaceny. K předfinancování finančně náročnějších akcí nebo více akcí v jednom roce bylo město nuceno uzavírat úvěrové smlouvy.

Rozpočtová opatření přijatá státem a městem se promítají i do výdajové části rozpočtu.

V průběhu sledovaného období byly výdaje ovlivněny :

- změnou sazeb DPH
- změnou % zdanění příjmů
- reorganizací veřejné správy – zrušení okresních úřadů a převedení jeho kompetencí včetně pracovníků na obce III. typu; pracovníci města byli dislokováni ve čtyřech budovách
- rozhodnutím města centralizovat pracovníky do budovy čp. 1695 (bylo realizováno v letech 2011 a 2012)
- rozhodnutím města o převodu některých činností ze Správy majetku a údržby Tachov s.r.o. přímo pod město, resp. vytvoření nové příspěvkové organizace Sportovní zařízení města
- získáním dotací na realizaci investičních akcí; realizace některých investičních akcí byla přímo podmíněna získáním dotace

Od roku 2001 je v rozpočtu města pravidelně zahrnována částka 3 – 3,5 miliónů korun na zpracování projektů, tj. přípravu na realizaci nových investičních akcí v příštích letech a od roku 2004 částka 2,5 – 3 milióny korun na odstraňování havarijních stavů a drobné stavební práce. V roce 2008 byla poprvé rozpočtována částka 10 miliónů korun jako podíl města k získaným dotacím. Všechny tyto položky usnadňují práci investičnímu odboru a odboru rozvoje a evropské integrace, dává jim prostor pro přípravu nových projektů. Město má pak připravené projekty na akce zahrnuté v Akčním plánu a může operativně reagovat na vyhlašované dotační tituly.

Zastupitelstvo města schvalovalo i nevyrovnané rozpočty, které byly vždy kryty prebytky hospodaření minulých let a v roce 2004, 2005, 2008 a 2012 přijatými úvěry.

Úvěr v roce 2004 ve výši 25 miliónů korun byl použit na výstavbu společenského sálu a na spoluúcast při dostavbě a zastřešení zimního stadionu. Úvěr byl splacen v roce 2009.

V roce 2005 byl městu poskytnut úvěr na předfinancování rekonstrukce čp. 1094 – REVIS, a to ve výši 20 miliónů korun. Úvěr byl splacen v roce 2006 přijatou dotací.

Na financování infrastruktury města, opravy a rekonstrukce bytových a nebytových prostor v majetku města uzavřelo město v roce 2008 úvěrovou smlouvu na částku 20 miliónů korun. Úvěr byl splacen v červenci 2013.

Z roku 2012 je úvěrová smlouva na úvěr revolvingového typu, a to ve výši 50 miliónů korun s možností opakovaného čerpání do výše 100 miliónů korun. Úvěr byl poskytnut na předfinancování investičních akcí realizovaných v průběhu roku 2012, a to :

- výstavba venkovního bazénu
- rekonstrukce Pobřežní ul. – západ, východ
- pořízení mamografu

Úvěr je splatný do 30.6.2014 poskytnutými dotacemi, ale bude zcela uhrazen již v roce 2013.

Do plánovacího období 2014 – 2020 by město mělo vstoupit bez závazků vyplývajících z úvěrových smluv.

Úkoly 2014 – 2020

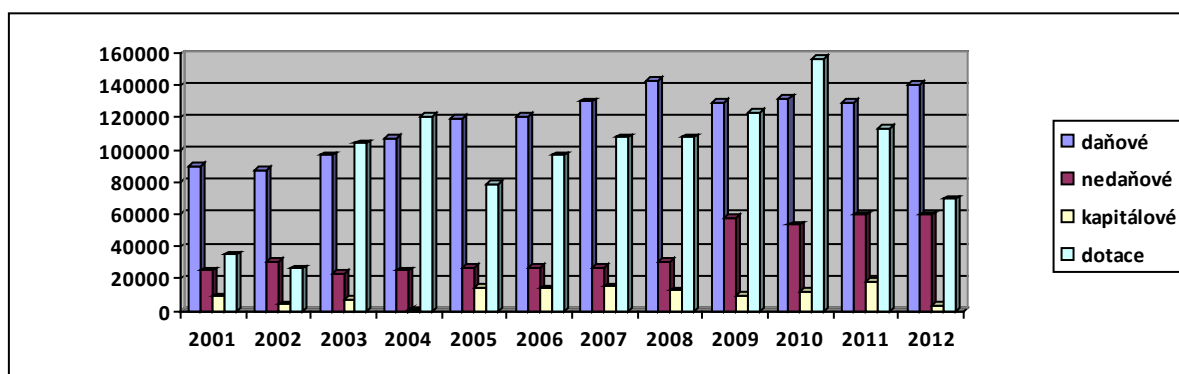
1. v rozpočtu každoročně zabezpečit :

- částku 3 milióny korun na přípravu a zpracování projektů
- částku 3 milióny korun na odstraňování havarijních stavů
- částku 10 miliónů korun jako podíl města k dotacím o které žádá

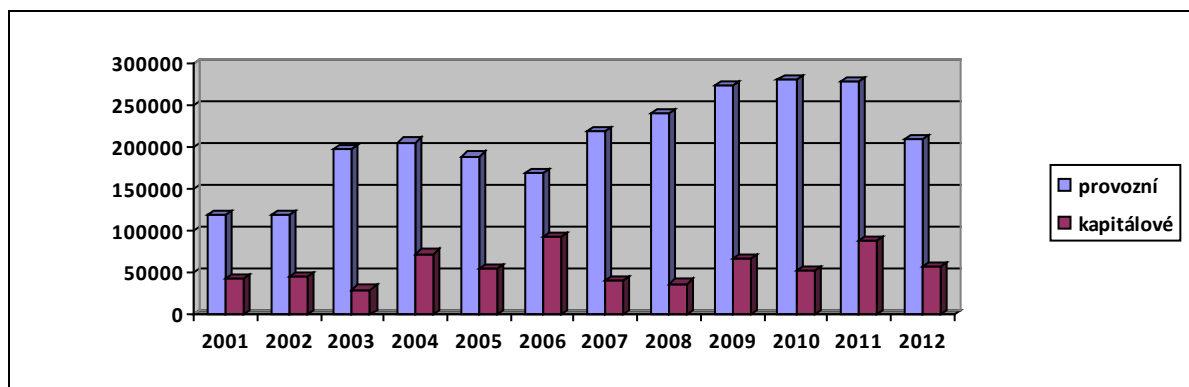
2. uzavírat úvěrové smlouvy pouze na realizaci investičních akcí nebo oprav velkého rozsahu, ne na úhradu provozních výdajů

Plnění rozpočtu města v letech 2001 - 2012										
rok	PŘÍJMY (P)					VÝDAJE (V)			IO	Saldo P - V
	daňové	nedaňové	kapitálové	dotace	celkem	provozní	kapitálové	celkem		
2001	90 134	25 061	9 013	34 812	159 020	118 898	43 079	161 977	54 404	2 957
2002	87 705	30 566	3 803	26 022	148 096	118 301	44 490	162 791	57 443	-14 695
2003	96 932	22 967	6 906	104 166	230 971	197 481	29 241	226 722	40 950	4 249
2004	106 884	24 798	551	120 563	252 796	206 347	72 773	279 120	78 892	-26 323
2005	119 645	26 701	14 253	78 607	239 206	189 801	54 270	224 071	59 916	15 135
2006	120 833	26 948	13 702	96 404	257 887	169 819	92 092	261 911	96 251	-4 024
2007	129 993	27 189	14 889	107 868	279 939	219 731	40 837	260 568	40 739	19 371
2008	142 906	30 360	12 393	107 899	293 558	240 273	36 343	276 616	40 974	16 942
2009	129 387	57 706	9 796	123 301	320 190	274 920	66 534	341 454	68 890	-21 264
2010	132 086	53 405	12 255	156 773	354 519	281 343	51 949	333 292	47 198	21 227
2011	129 239	59 676	18 164	113 220	320 299	279 482	88 409	367 891	89 385	-47 592
2012	140 859	59 626	3 134	69 579	273 198	210 417	56 424	266 841	53 188	6 357

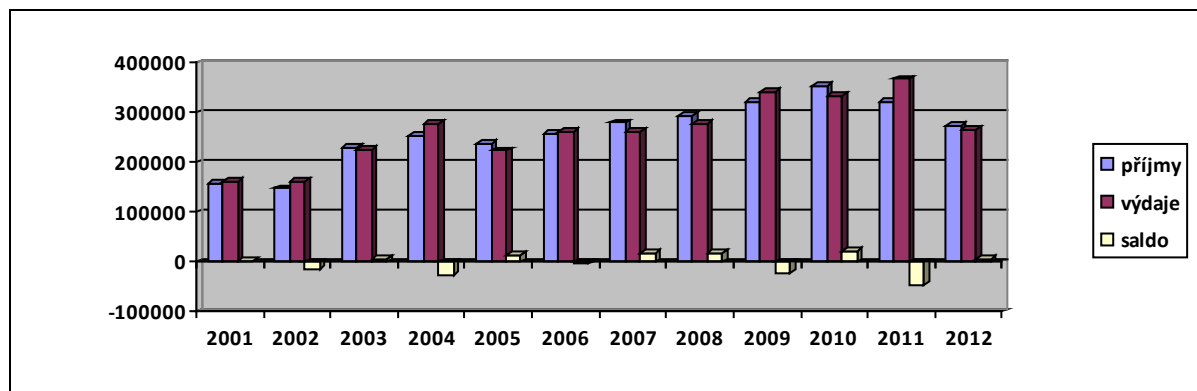
Struktura příjmů města v letech 2001 - 2012



Struktura výdajů města v letech 2001 – 2012



Porovnání příjmů, výdajů a salda v letech 2001 – 2012



Plnění rozpočtu města v letech 2001 - 2012										
rok	PŘÍJMY (P)					VÝDAJE (V)				Saldo
	daňové	nedaňové	kapitálové	dotace	celkem	provozní	kapitálové	celkem	IO	P - V
2001	90 134	25 061	9 013	34 812	159 020	118 898	43 079	161 977	54 404	2 957
2002	87 705	30 566	3 803	26 022	148 096	118 301	44 490	162 791	57 443	-14 695
2003	96 932	22 967	6 906	104 166	230 971	197 481	29 241	226 722	40 950	4 249
2004	106 884	24 798	551	120 563	252 796	206 347	72 773	279 120	78 892	-26 323
2005	119 645	26 701	14 253	78 607	239 206	189 801	54 270	224 071	59 916	15 135
2006	120 833	26 948	13 702	96 404	257 887	169 819	92 092	261 911	96 251	-4 024
2007	129 993	27 189	14 889	107 868	279 939	219 731	40 837	260 568	40 739	19 371
2008	142 906	30 360	12 393	107 899	293 558	240 273	36 343	276 616	40 974	16 942
2009	129 387	57 706	9 796	123 301	320 190	274 920	66 534	341 454	68 890	-21 264
2010	132 086	53 405	12 255	156 773	354 519	281 343	51 949	333 292	47 198	21 227
2011	129 239	59 676	18 164	113 220	320 299	279 482	88 409	367 891	89 385	-47 592
2012	140 859	59 626	3 134	69 579	273 198	210 417	56 424	266 841	53 188	6 357

Tachovsko patří k hospodářsky slabým a strukturálně postiženým regionům. Na ekonomické výkonnosti města se podílí 7 030 ekonomicky aktivních obyvatel (stav k 31.12.2011 dle ČSÚ). Míra nezaměstnanosti ve městě je 9,3 %, o práci se ucházelo 659 ekonomicky činných obyvatel.

Pro další rozvoj průmyslu a podnikání město může nabídnout volnou průmyslovou zónu o výměře 26 ha v části Tachov - Vítkov, dosud bez technické infrastruktury.

EKONOMICKÉ SUBJEKTY SE SÍDLEM NA ÚZEMÍ SPRÁVNÍHO OBVODU TACHOV (k 31. 12.2010)			
	2001	2010	růst (%)
Ekonomické subjekty celkem (podle Registru ek. subjektů)	7 469	9 217	23
fyzické osoby	5 791	6 163	6
z toho zemědělství podnikatelé ²⁾	247	203	-18
právníkové osoby	1 678	3 054	82
z toho obchodní společnosti	498	770	55
Podíl ekonomických subjektů podle vybraných odvětví ek. činnosti (%)³⁾			
zemědělství, lesnictví a rybářství	8,5	8,7	2
průmysl celkem	12,7	12,9	2
stavebnictví	8,2	8,8	8
velkoobchod, maloobchod; opravy a údržba motorových vozidel	39,8	35,7	-10
Počet subjektů podle počtu zaměstnanců			
bez zaměstnanců	3 486	3 042	-13
1 - 9 zaměstnanci (mikropodniky)	2 325	593	-74
10 - 49 zaměstnanci (malé podniky)	149	151	1
50 - 249 zaměstnanci (střední podniky)	48	49	2
250 a více zaměstnanci (velké podniky)	7	9	29
nezjištěno	1 454	5 373	270

3.1.5 ZÍSKANÉ ZDROJE Z DOTAČNÍCH TITULŮ ZA OBDOBÍ 2000 – 2012

Akční plán – prostředek ke kompletní realizaci projektů s maximálním využitím dotačních zdrojů

Pravidelné zpracování Akčního plánu je krokem k další realizaci Programu rozvoje města Tachova, schváleného v r. 2003 (dále jen PRoMT). Jedná se o dokument, který dále posouvá priority, cíle a opatření identifikovaná v PRoMT do realizační roviny.

Akční plán je zpracováván na jeden rok s výhledem opatření na rok následující s tím, že bude schvalován současně s finančním plánem – rozpočtem města Tachova a ve vazbě na něj. První rok plánu bude schválen jako plán konkrétní reálný v souladu s ročním rozpočtem a předpokládanými výzvami operačních programů EU a dalších dotačních titulů a grantů a druhý rok plánu bude současně schválen jako orientační. Ve druhém roce realizace plánu bude orientační výhled opatření plánu upřesněn a bude schvalován jako konkrétní upřesněný seznam a na následující rok bude opět schválen další orientační výhled plánu. Smyslem je to, abychom mohli s mírným předstihem připravovat nezbytné podklady pro realizaci jednotlivých akcí. Jedná se např. o projektovou dokumentaci, studie proveditelnosti, EIA, případně územní a stavební řízení a další kroky, které realizace, zejména z důvodu potřeb projektových žádostí poskytovatel dotace vyžaduje.

Jedním z principů strategického plánování je, že ne realizace jednoho projektu, ale úspěšná realizace celého souboru projektů, může naplnit dlouhodobé cíle. Akční plán je tak prostředkem k postupné komplexní realizaci PRoMT.

Projekty zařazené do Akčního plánu jsou oproti konceptům opatření definovaným v PRoMT dle možností rozvedeny do všech potřebných realizačních podrobností včetně finančního a časového rámce. Nedílnou součástí Akčního plánu pak je stanovení institucionálního zajištění, tzn. stanovení garanta a odpovědného koordinátora ve vztahu k jednotlivým projektům. Tento postup také respektuje pravidla, která vyžadují projektové žádosti a následná realizace projektů, včetně jejich udržitelnosti. Kromě rozvojových projektů, zakotvených v Akčním plánu, je přirozeně realizováno i množství projektů a opatření organizačního či provozně-údržbového charakteru, které vzhledem ke svému charakteru nejsou součástí strategických dokumentů.

Přehled realizovaných dotačních projektů v letech 2000 - 2012

	Celkové náklady (Kč)	Dotace (Kč)	Vlastní podíl (Kč)
Celkem	556 618 380,80	360 699 155,29	195 213 273,51

Přehled realizovaných projektů v roce 2000

Projekt	Program	Celkové náklady (Kč)	Dotace (Kč)	Vlastní podíl (Kč)
Program záchrany objektu Jízdárna	MK (2000)	4995744,10	3399352,20	1596391,90
52 b.j. Tachov - Východ	MMR (99-00)	37334000,00	18640000,00	18694000,00
35 b.j. Tachov - Plánská	MMR (2000)	16575000,00	8170000,00	8405000,00
Regenerace městské pam. zóny	MK (2000)	2611416,00	710000,00	1901416,00
Pěstební zásahy v památné Knížecí aleji	MŽP (2000)	459621,00	459621,00	0,00
Celkem		61975781,10	31378973,20	30596807,90

Přehled realizovaných projektů v roce 2001

Projekt	Program	Celkové náklady (Kč)	Dotace (Kč)	Vlastní podíl (Kč)
Program záchrany objektu Jízdárna	MK (2001)	9 599 555,80	7 000 000,00	2 599 555,80
53 b.j. Tachov - Zámecká	MMR (2001)	20 715 000,00	8 500 000,00	12 215 000,00
Historické slavnosti 2001 Tachov/Bárnau	Phare CBC SFMP (2001)	209 076,00	188 168,35	20 907,65
Sanace skládky Pořejov, k.ú. Pořejov, okres Tachov	SFŽP (2001)	6 571 000,00	3 943 000,00	2 628 000,00
Regenerace městské pam. zóny	MK (2001)	1 216 969,00	480 000,00	736 969,00
Ošetření památné knížecí aleje III. etapa	MŽP (2001)	301 514,00	301 514,00	0,00
Celkem		38 613 114,80	20 412 682,35	18 200 432,45

Přehled realizovaných projektů v roce 2002

Projekt	Program	Celkové náklady (Kč)	Dotace (Kč)	Vlastní podíl (Kč)
Stavební úpravy povrchů okolí kostela Nanebevzetí P. Marie a kostela sv. Václava	CBC SFMP (2002)	6089840,60	4244854,60	1844986,00
Program záchrany objektu Jízdárna	MK (2002)	7054238,30	5100000,00	1954238,30
Regenerace městské památkové zóny	MK (2002)	4195816,00	2159900,00	2035916,00
4 b.j. Tachov - Pivovarská	SFRB (2002)	4775000,00	1280000,00	3495000,00
Historické slavnosti 2002 Tachov aárnau	Phare CBC SFMP (2002)	442965,96	398675,51	44290,45
Dějiny na dotek - školní projekt	Phare CBC SFMP (2002)	137170,65	123447,50	13723,15
Víceúčelové školní hřiště v Hornické ulici	KÚ PK	1998000,00	600000,00	1398000,00
Celkem		24693031,51	13906877,61	10786153,90

Přehled realizovaných projektů v roce 2003

Projekt	Program	Celkové náklady (Kč)	Dotace (Kč)	Vlastní podíl (Kč)
Program záchrany objektu Jízdárna	MK (2003)	9282212,00	6600000,00	2682212,00
Regenerace městské památkové zóny	MK (2003)	906140,00	400000,00	506140,00
Potlačení majetkové kriminality - kamerový systém	MV (2003)	1831000,00	1500000,00	331000,00
Historické slavnosti 2005 - Tachov/Bárnau	Phare CBC SFMP (2003)	368498,99	234169,01	134329,98
Přístavba a stavební úpravy zimního stadionu v Tachově II. Etapa - zastřešení	MMR (2003)	21104422,00	1900000,00	19204422,00
Celkem		33492272,99	10634169,01	22858103,98

Přehled realizovaných projektů v roce 2004

Projekt	Program	Celkové náklady (Kč)	Dotace (Kč)	Vlastní podíl (Kč)
Program záchrany objektu Jízdárna	MK (2004)	8125000,00	6500000,00	1625000,00
Regenerace městské památkové zóny	MK (2004)	1198898,00	940000,00	258898,00
Dostavba zimního stadionu v Tachově - vestavba dvoupodlažní budovy	MF (2004)	11035734,00	10500000,00	535734,00
Ošetření památné aleje	MŽP (2004)	279467,00	251520,00	27947,00
Pilotní projekt REVIS na Tachovsku	KÚ PK	272383,98	165000,00	107383,98
Tachov průmyslová zóna Sever - proj.dokum.	KÚ PK	300000,00	300000,00	0,00
Celkem		21211482,98	18656520,00	2554962,98

Přehled realizovaných projektů v roce 2005-2006

Projekt	Program	Celkové náklady (Kč)	Dotace (Kč)	Vlastní podíl (Kč)
Revitalizace a rozšíření dopravní infrastruktury Průmyslová zóna Sever - Tachov	NP Phare 2003 2. část	25890523,70	19041000,00	6849523,70
Rozvoj informačních a komunikačních technologií v regionu Tachov	SROP 2.2	2989280,00	2028728,00	960552,00
Regionální vzdělávací a informační středisko (REVIS) Tachov	SROP 3.1	20173478,00	17406438,00	2767040,00
Program záchrany objektu Jízdárna	MK (2005)	7735950,00	6000000,00	1735950,00
Regenerace městské památkové zóny	MK (2005)	1141951,00	490000,00	240000,00
Vybudování parkovišť a obslužných zař. ve sportovně-rekreačním zař. v Tachově	MMR (2005)	4248000,00	2124000,00	2124000,00
Tachov Skateboard II. Etapa	MV (2005)	892000,00	800000,00	92000,00
Poliklinika RDG vybavení	MZ (2005)	8000000,00	8000000,00	0,00
Dům s chráněným bydlením v Tachově (46 BJ)	MMR (2003- 2006)	45997480,90	32199999,50	13797481,40
Prevence a snižování kriminality formou doplnění kamerových systémů v Tachově	MV (2006)	969738,14	700000,00	269738,14
Rekonstrukce budovy zázemí Městského stadionu v Tachově	MF (2006)	3922771,50	2200000,00	1722771,50
Program záchrany objektu Jízdárna	MK (2006)	4300134,00	2740000,00	1560134,00
Infomapa města Tachova pro MěKS	PK (2005)	26650,00	25000,00	1650,00
Vybavení infocentra MěKS	PK(2006)	20013,50	15000,00	5013,50
Regenerace městské památkové zóny	MK (2006)	595000,00	400000,00	119000,00
Celkem		126902970,74	94170165,50	32244854,24

Přehled realizovaných projektů v roce 2007

Projekt	Program	Celkové náklady (Kč)	Dotace (Kč)	Vlastní podíl (Kč)
Úprava veřejného prostranství v městské části Vítkov	KÚPK	223 453,80	100 000,00	123 453,80
Česko-německý historický průvodce městem Tachov	Interreg IIIA - DF	178 500,00	129 937,00	48 563,00
Rekonstrukce povrchu tělocvičny ZŠ Zářečná	KÚPK	807 213,00	400 000,00	407 213,00
Byty Prokopa Velikého	SFRB	9 442 110,00	3 200 000,00	6 242 110,00
Regenerace městské památkové zóny	MK (2007)	1 486 786,00	790 000,00	619 643,00
Program záchrany objektu jízdárna	MK (2007)	4 000 000,00	2 450 000,00	1 550 000,00
Tachov - Rekonstrukce víceúčelového hřiště	MŠMT	9 520 384,00	4 500 000,00	5 020 384,00
Celkem		25 658 446,80	11 569 937,00	14 011 366,80

Přehled realizovaných projektů v roce 2008

Projekt	Program	Celkové náklady (Kč)	Dotace (Kč)	Vlastní podíl (Kč)
Umělá tráva	MŠMT	10 496 580,00	4 000 000,00	6 496 580,00
Jízdárna Světce	KÚPK	570 605,00	300 000,00	270 605,00
Oprava povrchu MK Velký Rapotín	PSOV PK	460 626,00	170 000,00	290 626,00
ZŠ Hornická - přístavba výtahu	KÚPK	2 898 326,70	1 000 000,00	1 898 326,70
	KÚPK (2008)	38 368,00	20 000,00	18 368,00
Regenerace městské památkové zóny	MK (2008)	912 267,00	723 981,00	188 286,00
Program záchrany objektu jízdárna	MK (2008)	3 621 246,60	2 200 000,00	1 421 246,60
Celkem		18 998 019,30	8 413 981,00	10 584 038,30

Přehled realizovaných projektů v roce 2009

Projekt	Program	Celkové náklady (Kč)	Dotace (Kč)	Vlastní podíl (Kč)
Rekonstrukce povrchu tělocvičny ZŠ Hornická	KÚPK	1 013 471,00	500 000,00	513 471,00
Výstavba víceúčelového hřiště ZŠ Zářečná	KÚPK	2 264 437,00	800 000,00	1 464 437,00
Jízdárna Světce	KÚPK	425 187,00	240 000,00	185 187,00
Oprava povrchu místní komunikace Oldřichov	PSOV PK	498 342,00	250 000,00	248 342,00
Obnova památné Knížecí aleje v Tachově	OPŽP	508 406,00	355 906,00	152 500,00
Regenerace městské památkové zóny	MK (2009)	1 270 159,00	427 715,00	701 586,00
Program zachrany objektu jízdárna	MK (2009)	2 410 737,60	1 300 000,00	1 110 737,60
Vyhotovení lesního hospodářského plánu	PK	290 578,00	187 833,00	102 745,00
Sanace a revitalizace areálu Rybena v centru města Tachova - I. etapa	ROP JZ	13 807 956,24	9 901 316,37	3 906 639,87
Pořízení územně analytických podkladů pro správní území ORP Tachov	IOP	489 654,00	489 654,00	0,00
Rozšíření kontaktního místa (upgrade) CzechPoint	IOP	30 831,00	26 206,00	4 625,00
Celkem		23 009 758,84	14 478 630,37	8 390 270,47

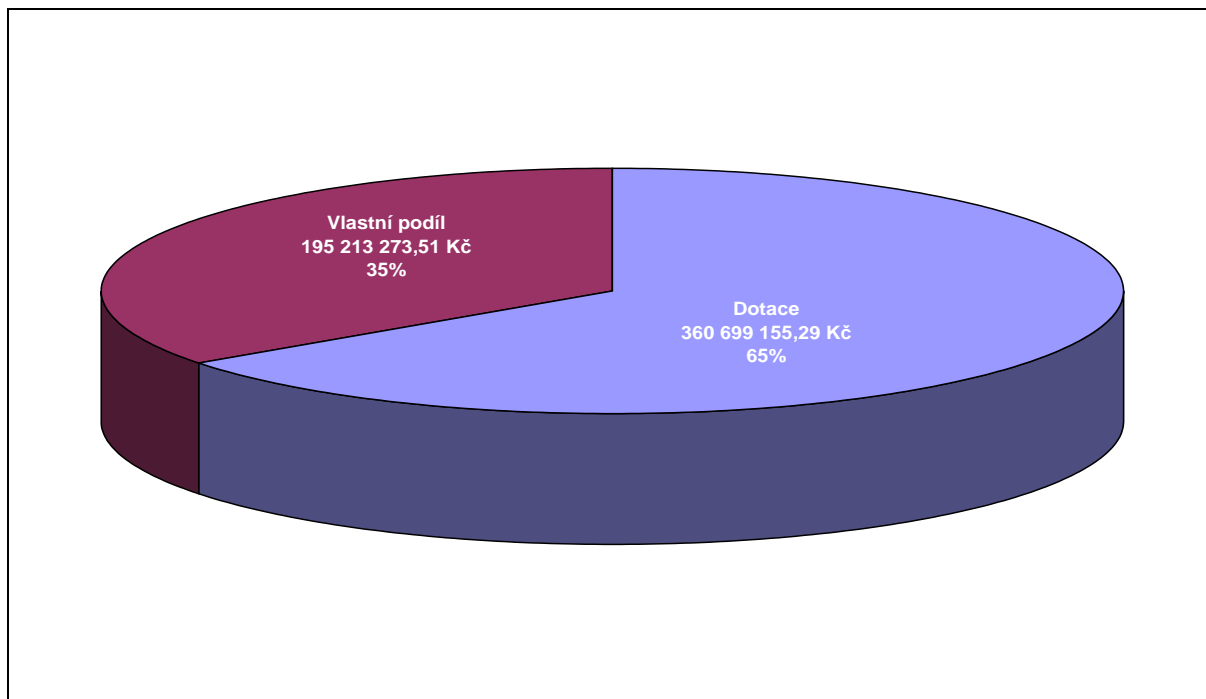
Přehled realizovaných projektů v roce 2010

Projekt	Program	Celkové náklady (Kč)	Dotace (Kč)	Vlastní podíl (Kč)
Pořízení solárních panelů na ohřev teplé vody a doplňkové vytápění plaveckého areálu města Tachova - I. etapa	OPŽP	2 783 802,80	2 086 225,94	697 576,86
Sanace a revitalizace areálu Rybena v centru města Tachova - II. etapa	ROP JZ	14 175 913,50	12 990 235,75	1 185 677,75
Historická jízdárna Tachov-Světce v česko-německém pohraničí ožívá	DF Cíl 3 Česko-Bavorsko	416 680,00	338 557,34	78 122,66
Vybudování záchytného parkoviště pro přestup na veřejnou dopravu	ROP JZ	12 972 257,22	9 249 129,57	3 723 127,65
Regenerace městské památkové zóny	MK (2010)	1 294 544,00	595 000,00	699 544,00
Program zachrany objektu jízdárna	MK (2010)	1 222 000,00	536 000,00	686 000,00
Zázemí pro cyklotrasy a služby pro cestovní ruch (Rychta)	Cíl 3 ČR - Bavorsko 2007 - 2013	19 301 595,92	15 441 276,74	3 860 319,18
Cisternová automobilová stříkačka	MVČR a KÚPK	6 036 055,00	3 000 000,00	3 036 055,00
Obnova vybavení zahrad MŠ v Tachově	PRV - osa LEADER	1 133 662,00	566 830,00	566 832,00
Příprava stezky pro pěší a cyklisty Tachov-Vítkov (propustky)	PSOV PK	668 986,00	150 000,00	518 986,00
Příhradební ulička - výměna střešní krytiny obranné chodby	PK	597 233,00	150 000,00	447 233,00
1. sadba a prořezávky	PK	80 827,00	53 891,00	26 936,00
Likvidace klesu štěpkováním	PK	11 047,20	1 300,00	9 747,20
Výpočetní technika k zajištění provozu webového portálu Bezpečný kraj MP	PK	17 398,00	17 398,00	0,00
Dotace na zajišťování pečovatelské služby	PK	305 362,00	34 900,00	270 462,00
Zámek - okna, dveře	PK	705 211,00	580 000,00	125 211,00
Bezpečně do školy, ze školy, ve svém městě	PK	31 134,00	28 000,00	3 134,00
Vybavení infocentra MěKS	PK	30 114,00	30 000,00	114,00
Rekonstrukce podlahy tělocvičny ZŠ Kostelní	PK	782 306,00	500 000,00	282 306,00
Celkem		62 566 128,64	46 348 744,34	16 217 384,30

Přehled realizovaných projektů v roce 2011				
Projekt	Program	Celkové náklady (Kč)	Dotace (Kč)	Vlastní podíl (Kč)
Pořízení solárních panelů na ohřev teplé vody a doplňkové vytápění plaveckého areálu města Tachova - II. etapa	OPŽP	1 954 009,20	1 478 810,86	475 198,34
Regenerace městské památkové zóny	MK (2011)	1 644 921,00	400 000,00	1 244 921,00
Program záchrany objektu jízďárna	MK (2011)	1 739 152,00	955 000,00	784 152,00
MŠ Tachov Pošumavská - rekonstrukce vytápění	PRV - osa LEADER	2 172 228,00	308 167,00	1 864 061,00
Zateplení budovy MěÚ Hornická	OPŽP	12 446 354,00	5 470 803,00	6 975 551,00
Výchova lesních porostů	PK	43 120,00	43 120,00	0,00
Letní česko-německé hry	PK	56 579,90	45 000,00	11 579,90
Rozšíření metropolitní sítě Tachov	PK	904 574,00	659 230,00	245 344,00
Rehabilitace malované výzdoby JV rondelu Jízdárny	PK	292 800,00	170 000,00	122 800,00
Zajištění pečovatelské služby 2011	PK	337 858,80	52 000,00	285 858,80
Oprava venkovního schodiště hasičské zbrojnice Velký Rapotín	PK	194 046,00	194 000,00	46,00
Celkem		21 785 642,90	9 776 130,86	12 009 512,04

Přehled realizovaných projektů v roce 2012				
Projekt	Program	Celkové náklady (Kč)	Dotace (Kč)	Vlastní podíl (Kč)
Revitalizace památné aleje k minerálce	OPŽP	858015,89	702841,14	155174,75
Poliklinika Tachov - nákup mamografu	ROP JZ	10324440,00	7121013,82	3203426,18
Výstavba MK pro zlepšení dostupnosti sportovně-rekreačního areálu Tachov-východ	ROP JZ	11884703,83	10801763,73	1082940,10
Výstavba MK pro zlepšení dostupnosti sportovně-rekreačního areálu Tachov-západ	ROP JZ	10703340,89	9766586,12	936754,77
Vypracování podkladů pro následnou realizaci protipovodňových opatření města Tachova	OPŽP	939108,00	828997,20	110110,80
Pokračování obnovy historické jízďárny Tachov - Světky (rehabilitace malované výzdoby SZ rondelu)	Program rozvoje venkova - osa LEADER	292800,00	219600,00	73200,00
MŠ Tachov - revitalizace dřevin	PK	240585,60	40000,00	200585,60
Oprava MK v osadě Vítkov	PSOV PK 2012	462452,53	200000,00	262452,53
Bezpečné branky Tachov	PK	110000,00	80000,00	30000,00
Letní česko-německé hry	PK	52500,00	40000,00	12500,00
Ekologické zemědělství (genový sad)	PK	51777,79	51777,79	0,00
Jízdárna Světky - rehabilitace malované výzdoby interiéru	PK	326160,00	170000,00	156160,00
Rozšíření kamerového systému Tachov 2012	PK	1824708,00	1500000,00	324708,00
Přechod pro chodce - ulice Zahradní Tachov	PK	510685,69	408548,56	102137,13
Tisk propagačního materiálu - Světky u Tachova	PK	31320,00	20000,00	11320,00
Regenerace městské památkové zóny	MK	856517,38	400000,00	456517,38
Program záchrany objektu jízďárna	MK	1031539,00	500000,00	531539,00
Zajištění pečovatelské služby 2012	PK	403637,00	40600,00	363037,00
Finanční příspěvky na hospodaření v lesích	PK	59614,00	59614,00	0,00
Rozšíření bazénu Tachov - etapa venkovní část	ROP JZ	56747824,60	48001001,69	8746822,91
Celkem		97 711 730,20	80 952 344,05	16 759 386,15

Přehled realizovaných dotačních projektů v letech 2000 - 2012



3.1.6 OBČANSKÁ VYBAVENOST

Školství a mimoškolní aktivity

V současné době je ve městě 5 mateřských škol a 3 základní školy, které zřizuje město Tachov. Plzeňský kraj je zřizovatelem Základní a Mateřské školy P. Jilemnického jako školy samostatně zřízené pro žáky se zdravotním postižením. Uměleckou výchovu zabezpečuje ve městě jedna základní umělecká škola, mimoškolní aktivity pak zejména Dům dětí a mládeže. Nedostatečná je nabídka v oblasti středního školství, neboť v Tachově je pouze jedno gymnázium šestileté a v Tachově - Světcích se nachází Střední průmyslová škola. Ta poskytuje střední vzdělání s maturitní zkouškou v oborech strojírenství, technická zařízení budov a informační technologie a nástavbové vzdělání ukončené maturitní zkouškou v oborech strojní mechanik, obráběč kovů, elektrikář - silnoproud, truhlář a zedník. Vysoké a vyšší odborné školy nejsou ve městě a blízkém regionu zastoupeny.

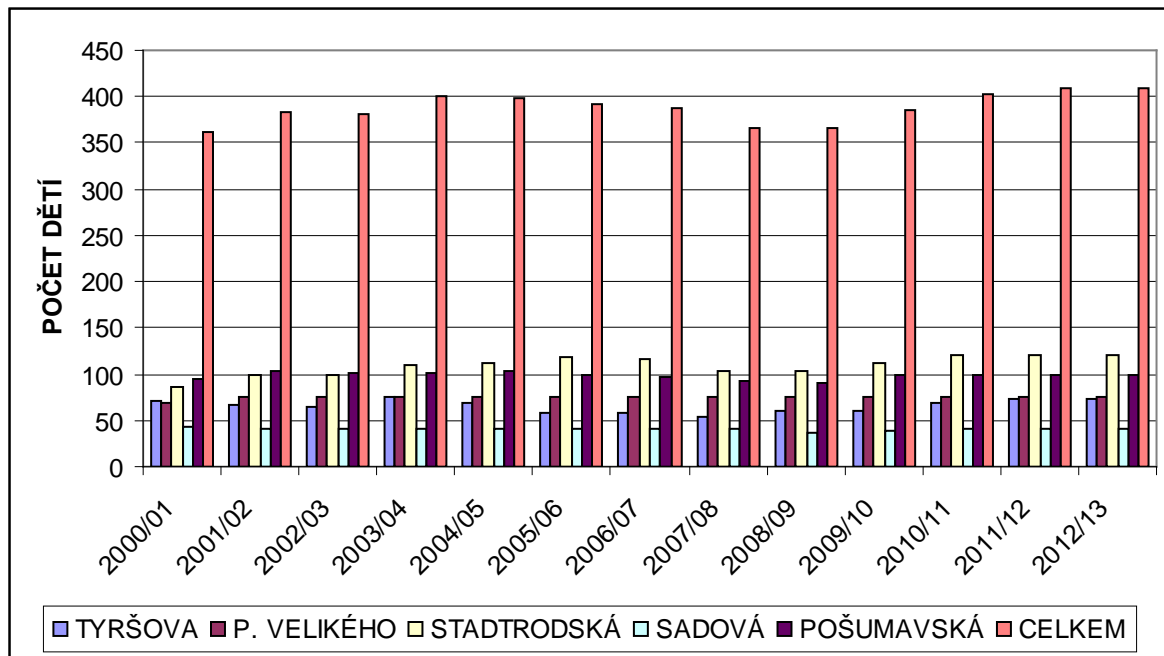
Mimoškolní aktivity dětí a mládeže zastřešují tyto organizace pracující s mládeží a dětmi:

- Dům dětí a mládeže Mraveniště
- Komunitní aktivity Tachovska – KAT, o.s.
- MAS Zlatá cesta, o.p.s.
- Občanské hnutí Centrum setkávání
- Český svaz ochránců přírody, ZO Tachov
- Tachovský dětský sbor

- Junák - svaz skautů a skautek ČR, okres Tachov
- Okresní sportovní sdružení, které sdružuje sportovní, turistické a rekreační oddíly, odbory a kluby

Vývoj počtu dětí v MŠ v Tachově od roku 2000 (zdroj MěÚ Tachov)

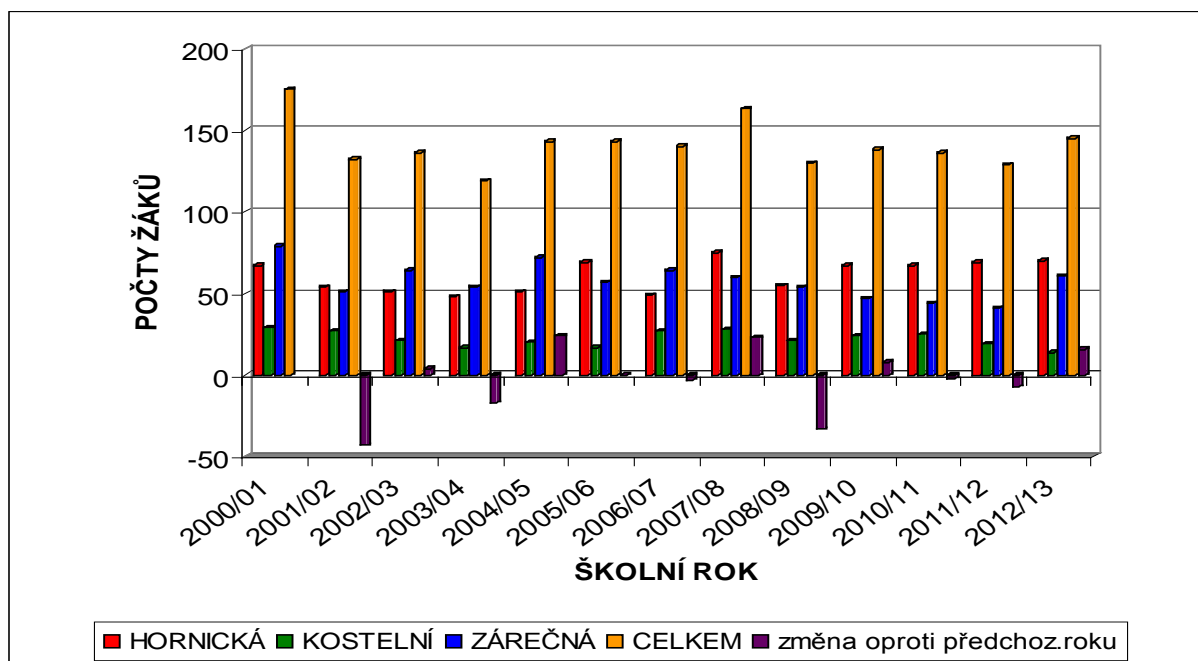
Mateřská škola	2000/01	2001/02	2002/03	2003/04	2004/05	2005/06	2006/07	2007/08	2008/09	2009/10	2010/11	2011/12	2012/13
TYRŠOVA	70	66	65	75	68	59	58	54	60	60	68	74	74
P. VELIKÉHO	69	75	75	75	75	75	75	75	75	75	75	75	75
STADTRODSKÁ	87	98	100	109	112	119	117	104	103	113	120	120	120
SADOVÁ	42	40	40	40	40	40	40	40	37	39	40	40	40
POŠUMAVSKÁ	95	104	102	102	103	99	97	93	91	98	100	100	100
CELKEM	361	383	382	401	398	392	387	366	366	385	403	409	409



Vývoj počtů žáků v prvních třídách - prvňáčků - na ZŠ v Tachově od roku 2000

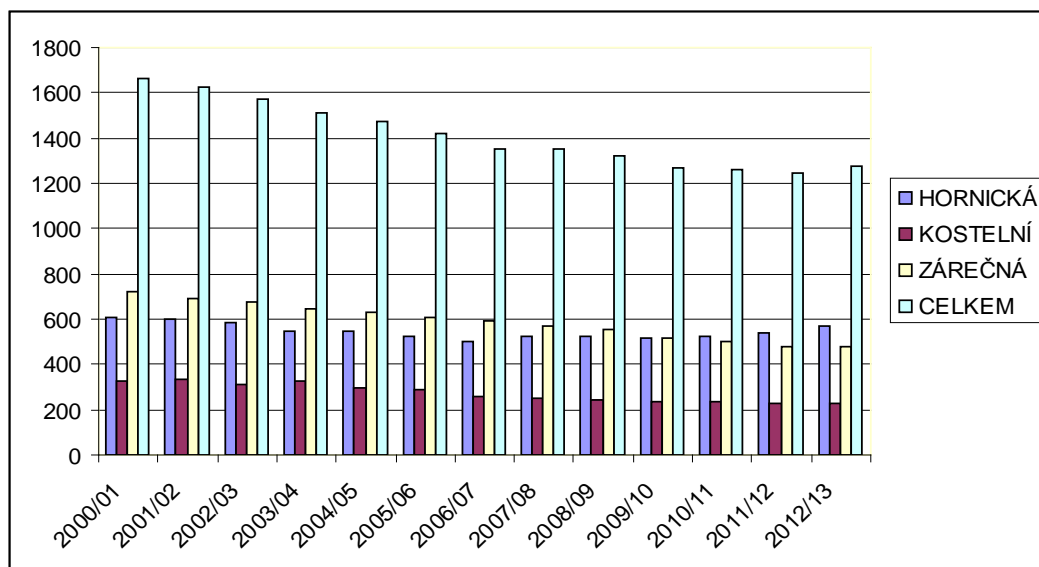
(zdroj MěÚ Tachov)

Základní škola	2000/01	2001/02	2002/03	2003/04	2004/05	2005/06	2006/07	2007/08	2008/09	2009/10	2010/11	2011/12	2012/13
HORNICKÁ	67	54	51	48	51	69	49	75	55	67	67	69	70
KOSTELNÍ	29	27	21	17	20	17	27	28	21	24	25	19	14
ZÁŘEČNÁ	79	51	64	54	72	57	64	60	54	47	44	41	61
CELKEM	175	132	136	119	143	143	140	163	130	138	136	129	145
změna oproti předch.roku		-43	4	-17	24	0	-3	23	-33	8	-2	-7	16



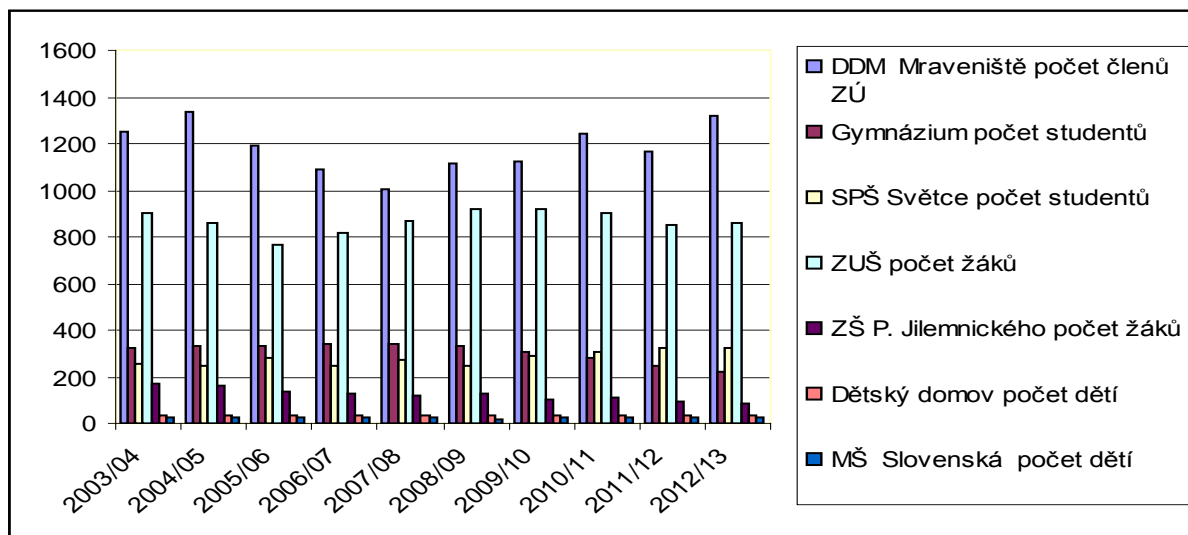
Vývoj počtu žáků v ZŠ v Tachově od roku 2000 (zdroj MěÚ Tachov)
(Vývoj počtu dětí a žáků v ZŠ a MŠ P. Jilemnického viz tabulka níže – Plzeňský kraj)

Základní škola	2000/01	2001/02	2002/03	2003/04	2004/05	2005/06	2006/07	2007/08	2008/09	2009/10	2010/11	2011/12	2012/13
HORNICKÁ	610	601	585	544	545	522	502	527	523	518	523	541	568
KOSTELNÍ	330	333	312	323	299	290	256	254	243	236	236	226	226
ZÁREČNÁ	725	691	674	645	631	611	594	569	553	516	503	479	479
CELKEM	1665	1625	1571	1512	1475	1423	1352	1350	1319	1270	1262	1246	1273



Vývoj počtu dětí, žáků, studentů, členů zájmových útvarů ve školách zřizovaných Plzeňským krajem (zdroj MěÚ Tachov)

Školské zařízení		2003/04	2004/05	2005/06	2006/07	2007/08	2008/09	2009/10	2010/11	2011/12	2012/13
DDM Mraveniště	počet členů ZÚ	1250	1339	1189	1086	1003	1116	1126	1243	1163	1315
Gymnázium	počet studentů	325	334	334	343	342	333	303	278	245	219
SPŠ Světce	počet studentů	257	247	284	250	274	248	290	309	325	322
ZUŠ	počet žáků	903	857	768	818	868	919	921	900	855	858
ZŠ P. Jilemnického	počet žáků	173	165	140	131	119	124	103	109	90	89
Dětský domov	počet dětí	32	32	32	32	32	32	32	32	32	32
MŠ Slovenská	počet dětí	24	24	24	24	24	18	22	24	24	22
CELKEM		2964	2998	2771	2684	2662	2790	2828	2895	2734	2857



Zdravotnictví a sociální péče

Zdravotní služby pro Město Tachov

Všeobecná lékařská péče je zabezpečována převážně praktickými lékaři pro děti a dospělé z části v prostorách Polikliniky Tachov a z části v ordinacích privátních lékařů. Zásadním nedostatkem v oblasti zdravotnictví je absence nemocnice s kratší dojezdovou vzdáleností a dosažitelnými spoji pro návštěvy hospitalizovaných. V současné době mohou občané Tachova využívat pouze nemocnici ve Stodu jako spádovou (tato však disponuje pouze omezenou nabídkou odborných pracovišť), nebo pak až nemocniční zařízení v Plzni. Tato skutečnost je v rámci ČR ojedinělá.

Obyvatelům Města Tachov se nabízejí následující zdravotní služby:

V Tachově:

- 1. síť obvodních lékařů**, z nich tři OL pracují přímo na Poliklinice Tachov příspěvkové organizaci ve Václavské ulici č. 1560 (dále jen poltc) zřízené Městem Tachov, dva spravuje Poliklinika Tachov, jeden je soukromý lékař, šest soukromých lékařů pracuje v jiných ordinacích ve městě.
- 2. Laboratoře biochemická a mikrobiologická**, místo ordinace poltc, spravuje Poliklinika Tachov
- 3. Rehabilitace**, místo ordinace poltc, spravuje Poliklinika Tachov
- 4. RDG(radiodiagnostika), tj.RTG a sonografie**, místo ordinace poltc, spravuje Poliklinika Tachov
- 5. Mamografie screeningová**, místo ordinace poltc, spravuje Poliklinika Tachov ve spolupráci s FN Plzeň, místo ordinace poltc
- 6. Domácí péče**, místo ordinace poltc, spravuje Poliklinika Tachov
- 7. Logopedie**, místo ordinace poltc, spravuje Poliklinika Tachov
- 8. Ortoptika**(oční cvičení), místo ordinace poltc, spravuje Poliklinika Tachov
- 9. Lékárna**, místo poltc, spravuje Poliklinika Tachov, další dvě lékárny jsou ve městě, spravuje jedna soukromá společnost.
- 10. LSPP** pro dospělé, místo ordinace poltc, spravuje Poliklinika Tachov
- 11. Neurologie**, místo ordinace poltc, spravuje soukromý lékař
- 12. Psychiatrie**, místo ordinace poltc, spravuje soukromý lékař
- 13. Zubní ordinace**, jednu ordinaci spravuje Poliklinika Tachov, druhá ordinace s místem ordinace poltc spravují soukromí lékaři, 5 soukromých zubních ordinací je rozmístěno ve městě
- 14. Chirurgie**, místo ordinace poltc, spravuje soukromý lékař.
- 15. Ortopedie**, místo ordinace poltc, spravuje soukromý lékař
- 16. Urologie**, místo ordinace poltc, spravuje soukromý lékař
- 17. Revmatologie**, místo ordinace poltc, spravuje soukromý lékař, obor ve městě vzniknul za přispění poltc
- 18. Gastroenterologie**, místo ordinace poltc, spravuje soukromý lékař
- 19. Plicní lékařství**, místo ordinace poltc, spravuje soukromý lékař
- 20. Oční lékařství+optika**, místo ordinace poltc, spravuje soukromý lékař, druhá ordinace ve městě, spravuje soukromá společnost, ve městě jsou další soukromé optiky
- 21. Kožní lékařství**, jedna ordinace místo ordinace poltc, spravuje soukromý lékař, druhá ordinace ve městě, spravuje soukromý lékař
- 22. Ortodoncie**, místo ordinace poltc, spravuje soukromý lékař
- 23. Diabetologická ordinace**, místo ordinace poltc, spravuje soukromý lékař
- 24. Interna +alergologie pro dospělé**, místo ordinace poltc, spravuje soukromý lékař

- 25. Domácí péče**, místo ordinace poltc, spravuje Poliklinika Tachov, druhá ordinace, místo ordinace poltc, spravuje soukromá společnost
- 26. Logopedie**, místo ordinace poltc, spravuje Poliklinika Tachov
- 27. Ortoptika**(oční cvičení), místo ordinace poltc, spravuje Poliklinika Tachov
- 28. LSPP** pro dospělé, místo ordinace poltc, spravuje Poliklinika Tachov
- 29. Gynekologie**, dvě ordinace, místo ordinací ve městě, spravují soukromí lékaři
- 30. ORL**, místo ordinace ve městě, spravuje soukromý lékař

V Plané:

- 31. Interna + kardiologie**, místo ordinace nemocnice Planá, spravuje Poliklinika Tachov
- 32. LSPP pro děti**, místo ordinace nemocnice Planá, spravuje Poliklinika Tachov, celookresní působení
- 33. Kardiologie pro děti**, místo ordinace nemocnice Planá, spravuje Poliklinika Tachov, celookresní působení
- 34. Nefrologie pro děti**, místo ordinace nemocnice Planá, spravuje Poliklinika Tachov, celookresní působení
- 35. Diabetologie pro děti**, místo ordinace nemocnice Planá, spravuje Poliklinika Tachov, celookresní působení
- 36. Kožní lékařství**, místo ordinace nemocnice Planá, spravuje Poliklinika Tachov
- 37. Alergologie pro děti**, místo ordinace ve městě, spravuje soukromý lékař, celookresní působení
- 38. Jednodenní chirurgie, urologie, ORL, plastická chir., dlouhodobá intenzivní péče**, místo ordinace nemocnice Planá, spravuje soukromá společnost, celookresní působení
- 39. Léčebna dlouhodobě nemocných, rehabilitační odd. a sociální lůžka**, místo nemocnice město Planá, sv. Anna, spravuje krajský úřad, celookresní působení,

V Boru u Tachova:

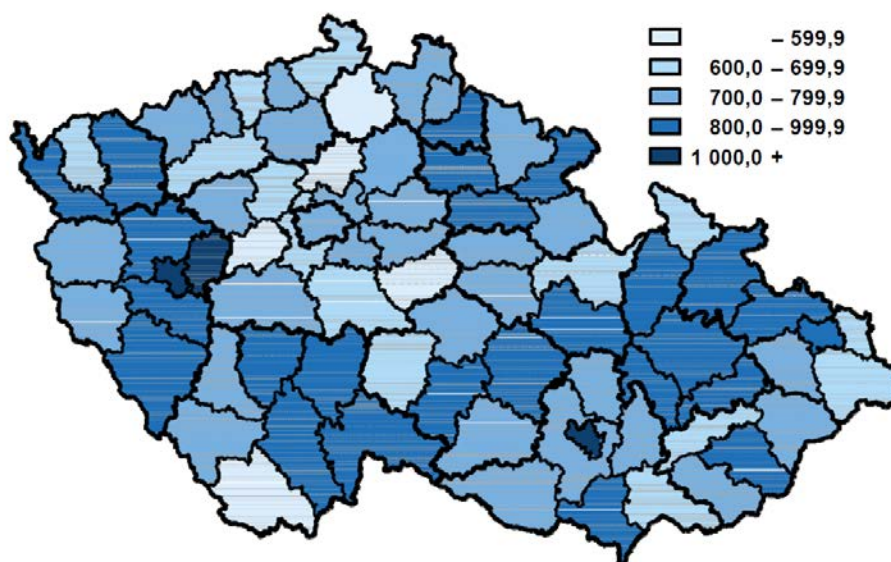
- 40. Kardiologie**, místo ordinace město, poliklinika, spravuje soukromý lékař, celookresní působení

Přehled zdravotních služeb je pro názornost shrnut do následující tabulky.

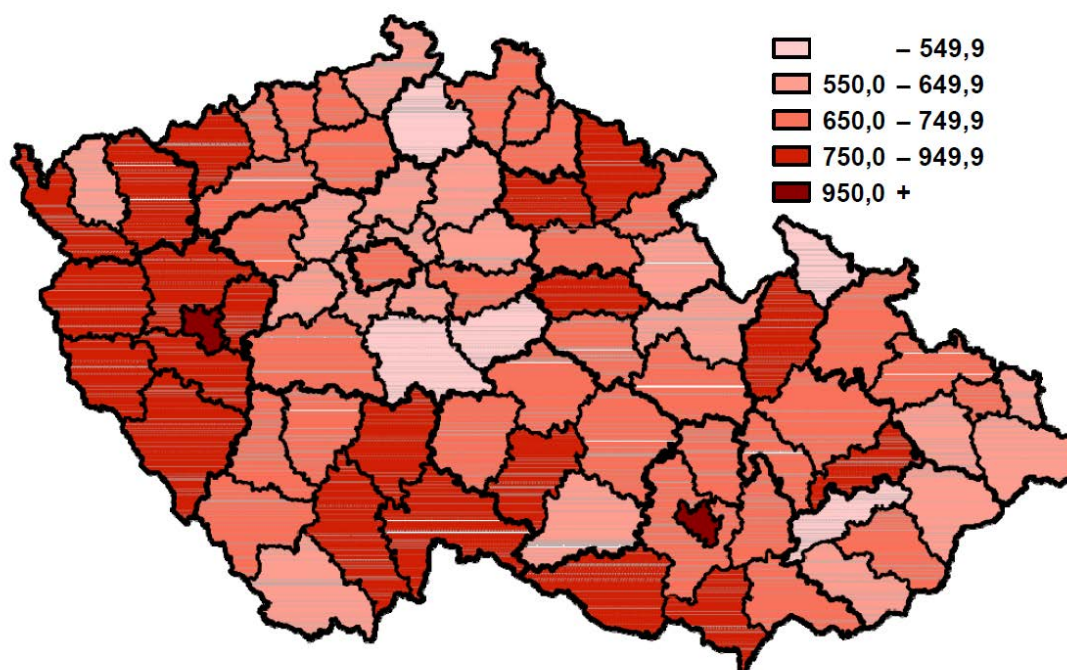
ZDRAVOTNÍ SLUŽBY PRO MĚSTO TACHOV						
	Název		poliklinika		mimo	
			vlastní	soukromí		celkem
	Obv.lékaři pro dospělé		2	1	6	9
TACHOV	Lékaři pro děti a dorost			3		3
	Odborná střediska	rehabilitace	1			1
		chirurgie		1		1
		urologie		1		1
		ortopedie		1		1
		gastroenterologie		1		1
		revmatologie		1		1
		kožní		1	1	2
		DIA		1		1
		MAMO + SONO	1			1
		RTG + SONO	1			1
		laboratoř	1			1
		rehabilitační lékař		1		1
		plicní		1		1
		DZS	1			1
		zubní	1	3	5	9
		ortodoncie		1		1
		zubní laboratoř		2	2	4
		domácí péče	1	1		2
		logopedie	1	1		2
		ortoptika(oční cvič.)	1			1
		oční		1	1	2
		optika		1	4	5
		lékárna	1		2	3
		LSPP	1			1
		interna + alergologie		1		1
		gynekologie			2	2
		neurologie		1		1
		psychiatrie		1		1
	ORL			1	1	
	ORTOS - ortop.pomůcky		1		1	
	BOR	poliklinika	kardiologie		1	1
PLANÁ	nemocnice	interna + kardiologie	1		1	
		dětská kardiologie	1		1	
		dětská nefrologie	1		1	
		dětská diabetologie	1		1	
		LSPP dětská	1		1	
		ORL		1	1	
		chirurgie		1	1	
		kožní	1		1	
		dětská alergologie			1	1

Incidenci onemocnění zhoubnými nádory a novotvary ve srovnání s republikou dle ÚZIS ČR uvádějí následující mapy.

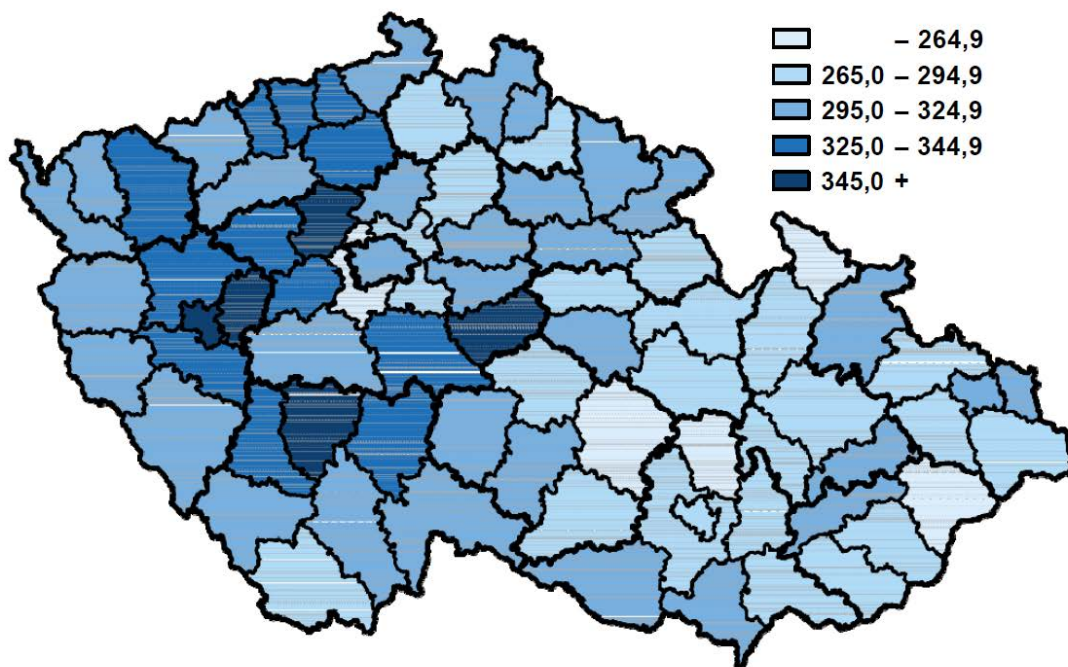
**Incidence onemocnění ZN a novotvary in situ na 100 000 mužů
(průměr 2006–2010)**



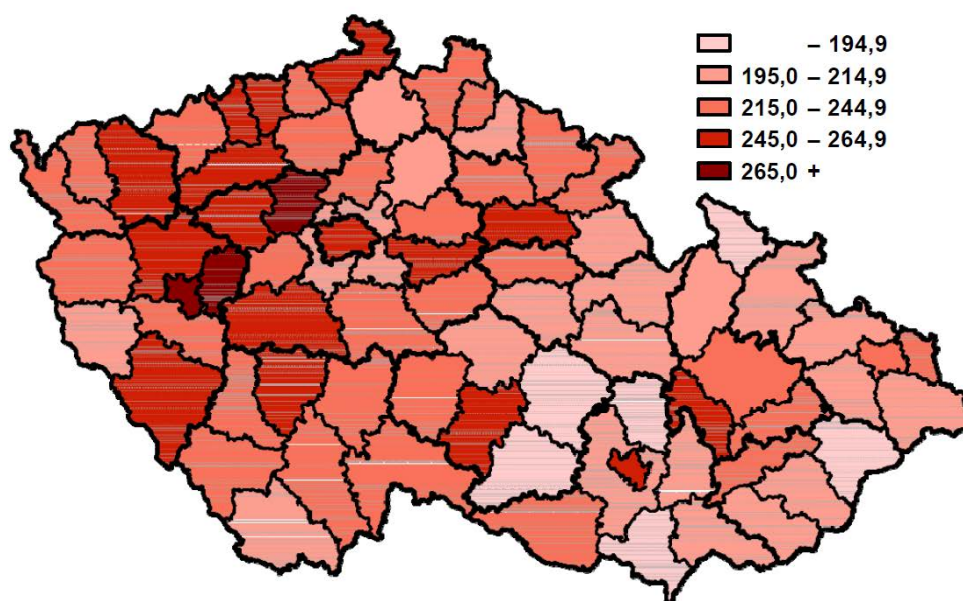
**Incidence onemocnění ZN a novotvary in situ na 100 000 žen
(průměr 2006–2010)**



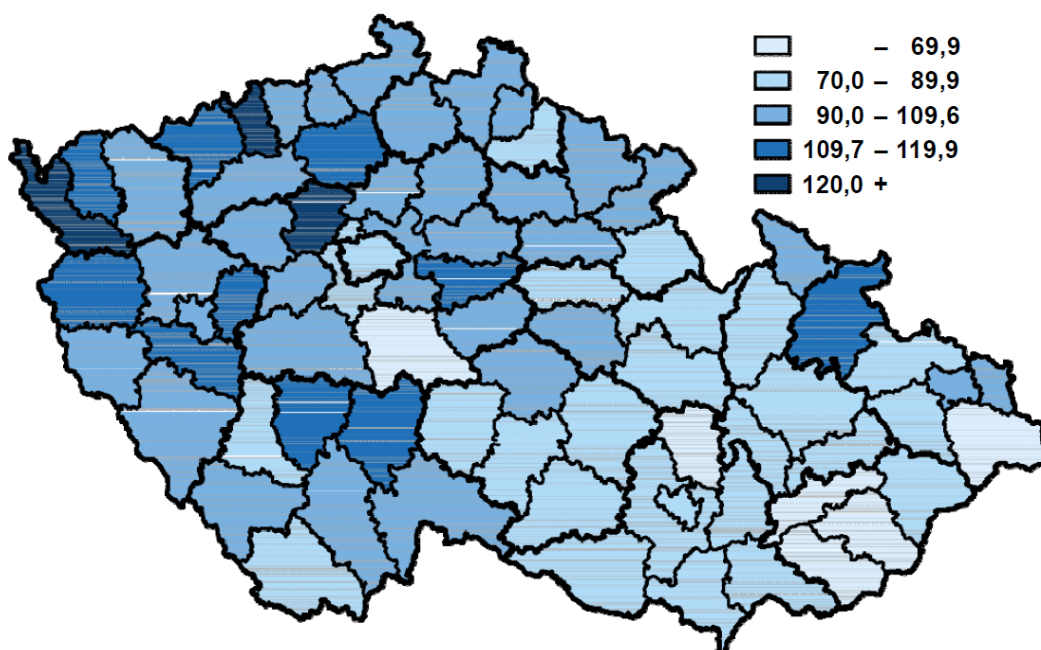
Úmrtnost mužů na ZN na 100 000 mužů (průměr 2006–2010)



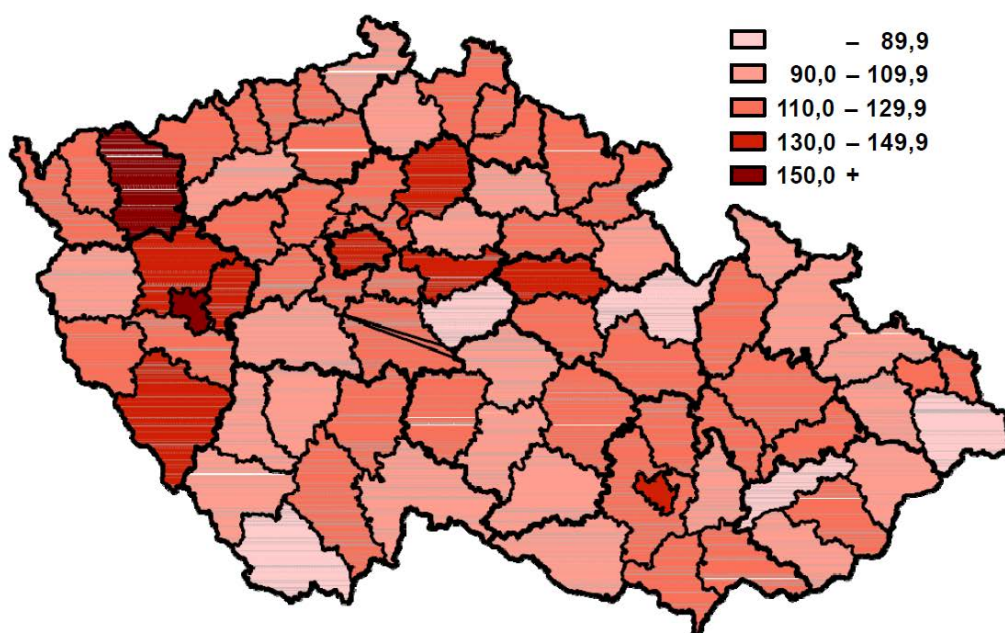
Úmrtnost žen na ZN na 100 000 žen (průměr 2006–2010)



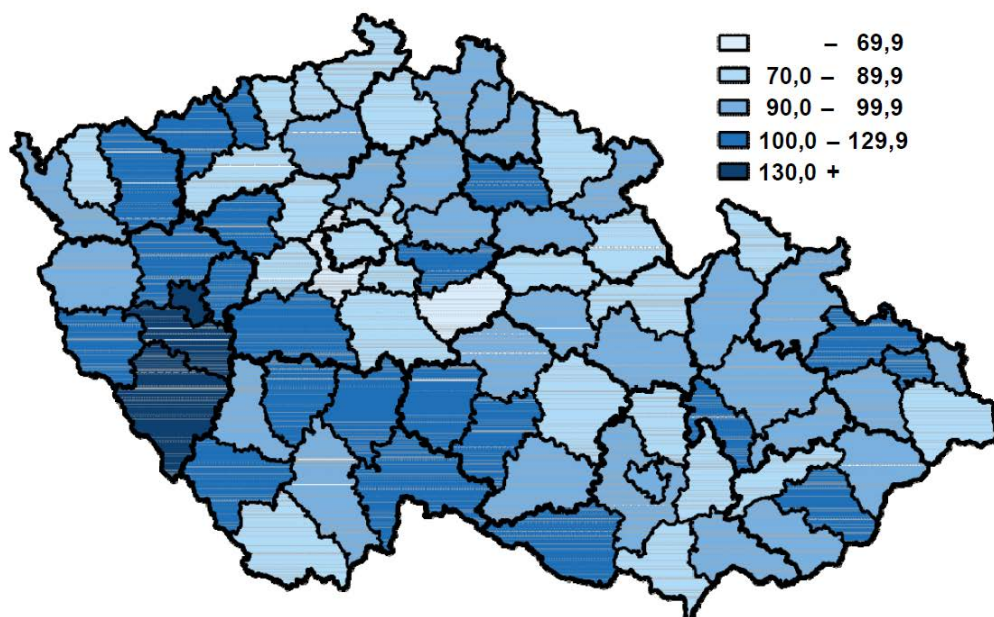
**Incidence ZN průdušky, průdušnice a plic na 100 000 mužů
(průměr 2006–2010)**



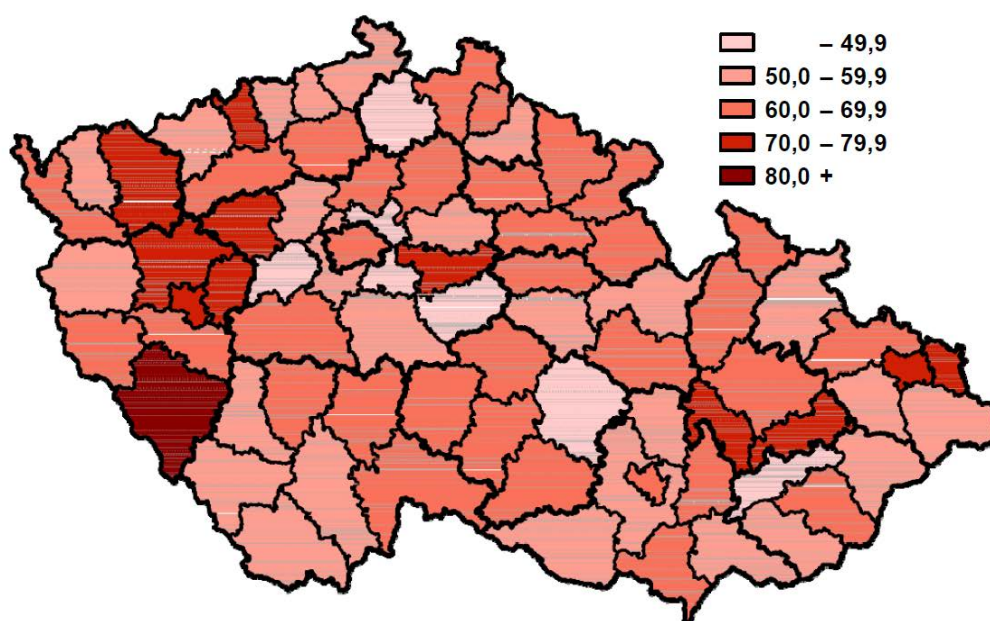
**Incidence ZN prsu na 100 000 žen
(průměr 2006–2010)**



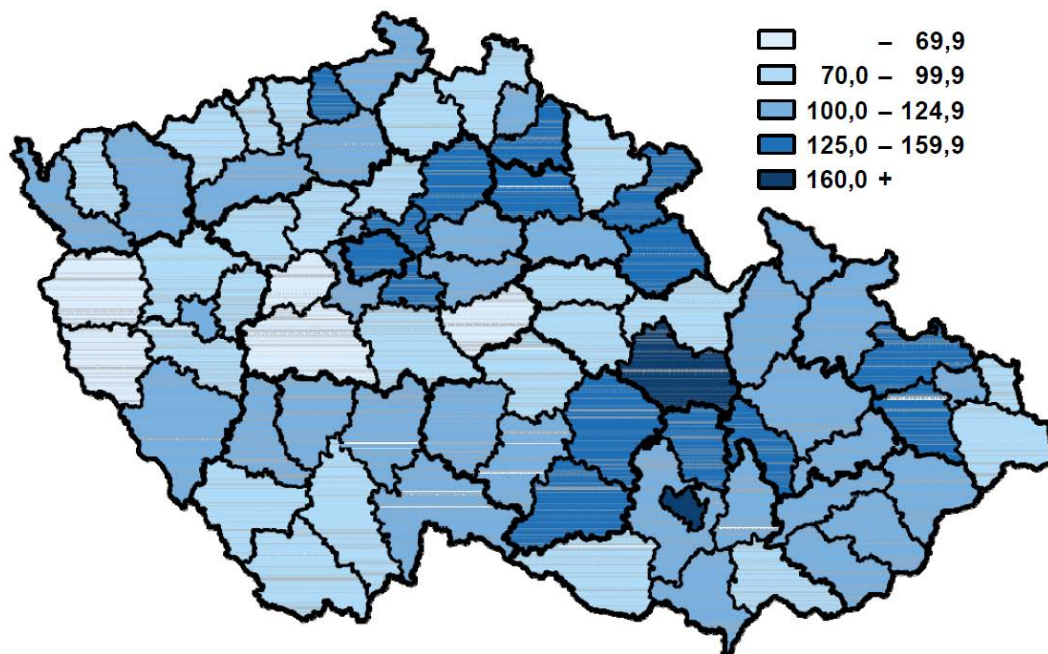
**Incidence ZN tlustého střeva a konečníku (dg. C18–21) na 100 000 mužů
(průměr 2006–2010)**



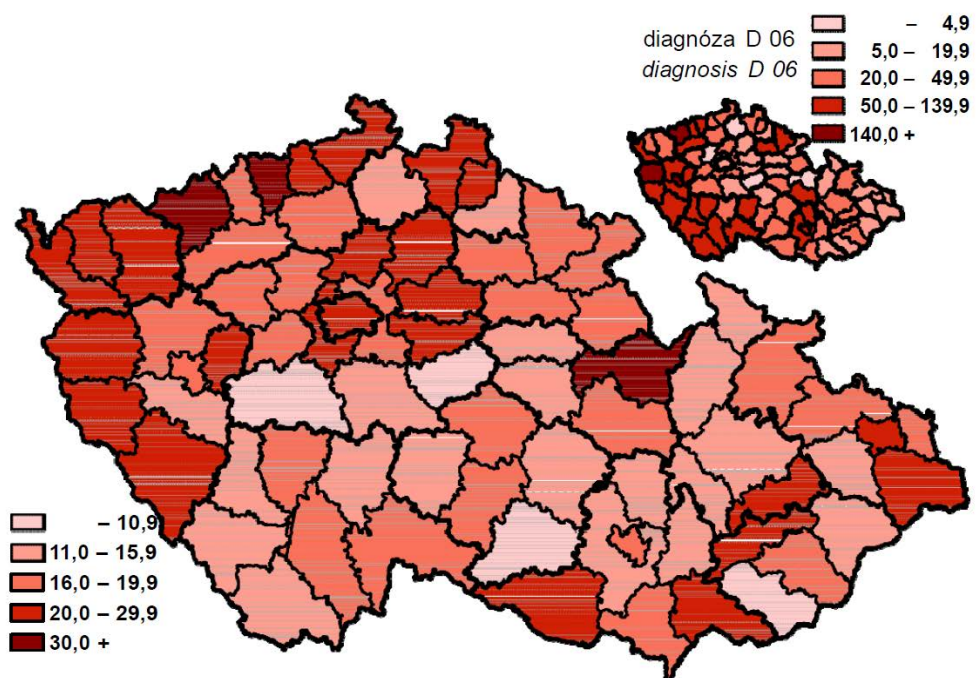
**Incidence ZN tlustého střeva a konečníku (dg. C18–21) na 100 000 žen
(průměr 2006–2010)**



**Incidence ZN prostaty na 100 000 mužů
(průměr 2006–2010)**



**Incidence ZN a carcinoma in situ děložního hrdla na 100 000 žen
(průměr 2006–2010)**



Problematika neurodegenerativních onemocnění

Vzhledem ke stárnutí evropské populace nabývá problematika neurodegenerativních onemocnění na stále větším významu. Demence je zátěží jak pro jednotlivce, tak pro celé společnosti.

Kvůli stárnutí populace čeká celý svět v následujících třech desítkách let epidemie Alzheimerovy choroby. Počet nemocných se do roku 2050 zřejmě až ztrojnásobí a dosáhne 115 milionů lidí. Spolu s tím pak strmě porostou i náklady na péči a léčbu, varuje ve své výroční zprávě mezinárodní sdružení pro Alzheimerovu chorobu. Svět čeká v následujících třech desítkách let kvůli stárnutí populace epidemie Alzheimerovy choroby.

Alzheimerova choroba je celosvětově čtvrtou až pátou příčinou úmrtí a neexistuje na ni žádný účinný lék. Jde vlastně o zrychlené stárnutí mozku a postupnou ztrátu duševních schopností a osobnosti až do fáze, kdy je člověk zcela závislý na pomoci druhých. Právě nemohoucnosti se přitom lidé ve stáří nejvíce obávají a Alzheimerova choroba patří v tomto směru k největším strašákům.

Mezinárodní sdružení pro Alzheimerovu chorobu (ADI) spočítalo, že v současnosti potřebuje dlouhodobou péči 13 procent lidí starších 60 let, což je 101 milionů obyvatel planety. Do poloviny 21. století jejich počet naroste na 277 milionů. Až u poloviny těchto lidí se přitom v průběhu stárnutí objeví degenerativní onemocnění mozku. Ve věku 65 let podle statistik trpí Alzheimerovou chorobou asi pět procent lidí, ve věku 80 let už je to třetina.

Náklady porostou nejen kvůli většímu množství pacientů, ale i kvůli tomu, že čím dál větší část z nich bude závislá na institucionální péči. Nyní se o postižené Alzheimerovou chorobou starají převážně rodinní příslušníci, kteří to dělají zdarma nebo s malým příspěvkem. Dokud ale nebude existovat propracovaný systém, jak rodiny pečující o nemocného podpořit a ulevit jim, bude jich ubývat. Starost o člověka s demencí je totiž psychicky, fyzicky i finančně velmi náročná a příbuzní nemocného ji často sami nezvládají, varuje ADI.

Neurodegenerativní onemocnění postihují především starší lidi. Evropa je momentálně velmi starým kontinentem. Vzhledem k demografickému vývoji je ale nutné počítat s tím, že se počet seniorů ještě zvýší. V důsledku stárnutí populace dojde také ke zvýšení počtu absolutního počtu lidí s demencí. Podle některých odhadů se v Evropě počet lidí s demencí během několika příštích desetiletí zdvojnásobí.

■ Tab. 1 – Srovnání odhadů prevalence demence v jednotlivých věkových skupinách u mužů a žen na základě studie EuroCoDe (2009) a EURODEM (1991)

Věkové skupiny	Muži		Ženy		Celkem
	EuroCoDe (2009)	EURODEM (1991)	EuroCoDe (2009)	EURODEM (1991)	EuroCoDe (2009)
60–64	0,20 %	1,58 %	0,90 %	0,47 %	0,6
65–69	1,80 %	2,17 %	1,40 %	1,10 %	1,6
70–74	3,20 %	4,61 %	3,80 %	3,86 %	3,5
75–79	7,00 %	5,04 %	7,60 %	6,67 %	7,4
80–84	14,50 %	12,12 %	16,40 %	13,50 %	15,7
85–89	20,90 %	18,45 %	28,50 %	22,76 %	26,2
90–94	29,20 %	32,10 %	44,40 %	32,25 %	41,0
>95	32,40 %	31,58 %	48,80 %	36,00 %	46,3

■ Tab. 2 – Odhad prevalence demence podle EuroCoDe a EURODEM

	EuroCoDe (2009)	EURODEM (1991)
Rakousko	126 296	111 294
Belgie	163 511	144 594
Bulharsko	99 291	90 584
Kypř	8 024	7 285
Česká republika	123 194	111 141
Dánsko	78 744	70 108
Estonsko	17 825	15 831
Finsko	77 516	68 738
Francie	974 391	854 219
Německo	1 368 330	1 214 085
Řecko	159 275	144 745
Maďarsko	131 995	118 169
Irsko	37 417	33 719
Itálie	1 012 819	896 688
Lotyšsko	29 846	26 583
Litva	40 619	36 423
Lucembursko	5 814	5 178
Malta	4 524	4 122
Nizozemsko	210 666	187 912
Polsko	391 344	35 416
Portugalsko	153 386	137 403
Rumunsko	227 036	207 789
Slovensko	51 622	46 607
Slovinsko	2 538	22 822
Španělsko	690 992	611 734
Švédsko	161 327	141 948
Velká Británie	931 134	822 679
Celkem EU	7 299 318	6 486 560
Island	3 319	2 967
Norsko	71 447	62 679
Švýcarsko	125 614	110 654
Turecko	253 367	242 771

Sociální péče

Sociální služby dostupné ve městě Tachov:

- **Dům s chráněným bydlením (DCHB) Tachov, Bělojarská 2119** s kapacitou 46 byt. jednotek patří mezi obytné domy se zvláštním určením. Slouží k bydlení těžce zdravotně postižených dospělých občanů i k bydlení starých občanů, kteří nejsou schopni si sami obstarat nutné práce v domácnosti a další životní potřeby, nebo kteří pro nepříznivý zdravotní stav potřebují ošetření jinou osobou nebo další osobní péči, pokud jim tuto péči nemohou zabezpečit rodinní příslušníci. Zřizovatel a poskytovatel je Město Tachov, je zde stanoveno regulované nájemné, zajištěn úklid společných prostor, který si nájemci hradí, Město ve vlastní režii udržuje výtah.
- **Pečovatelská služba (PS)**, zřizovatel je Město Tachov, které uzavřelo v r. 2006 „Smlouvu o poskytování PS“ s OS ČČK Tachov. Jde o službu terénní, finančně zabezpečená z úhrady od klientů a velkou měrou se na financování podílí Město Tachov. Služby jsou poskytovány od PO do PÁ, cca od 7 do 15 hodin.
- **Centrum sociálních služeb Tachov, p.o.**, zřizovatelem je Krajský úřad Plzeňského kraje. Zaměření organizace je poskytování SS formou pobytových služeb s celoročním nepřetržitým provozem, které zabezpečují seniorům se sníženou soběstačností, vyžadujícím pravidelnou pomoc, komplexní péči včetně ošetrovateľské a rehabilitační péče, aktivizační a sociální terapeutické činnosti. Příspěvková organizace poskytuje sociální služby v těchto zařízeních:
 - **Domov pro seniory Tachov, Panenská 2068**, kde kapacita je 75 osob;
 - **Domov seniorů PANORAMA, U Penzionu 1711, Tachov**, nabízí seniorům dva druhy SS, a to domov pro seniory s kapacitou 73 osob a domov se zvláštním režimem, kde kapacita je 25 osob;
 - **Rodinná poradna pro manželství, partnerské a mezilidské vztahy Tachov** (poradna umístěna v objektu Domova pro seniory Tachov, Panenská 2068), je poskytována ambulantní formou. Je určena pro jednotlivce, páry a rodiny nacházející se v nepříznivé sociální situaci, kterou nemohou nebo neumí řešit vlastními silami.
 - **Centrum pro zdravotně postižené Plzeňského kraje** v Tachově zřídilo poradnu pro zdravotně postižené na adrese Tachov, Bělojarská 1541. Kromě odborného poradenství zajišťují rovněž osobní asistenci nebo zapůjčení kompenzačních pomůcek. Forma poskytování SS je ambulantní.
- **Centrum na podporu integrace cizinců Plzeň** založilo svojí pobočku v Tachově, Školní 1094 (REVIS) Služby jsou poskytovány zdarma cizincům, kteří současně mají platný trvalý nebo dlouhodobý pobyt a pocházejí z nečlenských zemí EU (tzv. „třetí země“). Kromě sociálního a právního poradenství zajišťují také kurzy českého jazyka.
- **Sjednocená organizace nevidomých a slabozrakých ČR (SONS) Tachov**, Stadtrodská 1561, poskytuje své služby formou ambulantní a terénní osobám se zrakovým postižením.
- **KOTEC, občanské sdružení, Mariánské Lázně**, které poskytuje v současné době v Tachově několik sociálních služeb:
 - **K-centrum a Nízkoprahové denní centrum** pro drogově závislé, osoby bez přístřeší, poskytují např. testování, poradenství;
 - **Terénní program** pro osoby drogově závislé, práce s osobami od 15 let, práce s mládeží na ulici;
 - **Centrum podpory rodiny** provádí služby formou terénního a ambulantního charakteru určené rodinám s dětmi. Poskytuje sociálně-aktivizační služby např. pro rodiny s domácím násilím, výchovné problémy dětí, rozvodové situace v rodině, exekuce, mladistvé těhotné, pohlídání dítěte v rámci projektu CaParTi a další;

- **Nízkoprahové zařízení pro děti a mládež – klub Relax** poskytuje prostor pro trávení volného času, pomoc a podporu v náročných životních situacích mladých lidí v období dospívání.

Další služby v Tachově:

- **Rodinné centrum KATka, založeno MAS Zlatá cesta, o.p.s.** v listopadu 2011. Nabízí "Hernu pro děti", každé pondělí 09:00 - 11:30 hodin, (též pohlídají dítě)
- **Mateřský klub, založeno MAS Zlatá cesta, o.p.s.** je určen maminkám, resp. rodičům na rodičovské dovolené a jejich dětem, kteří se chtějí scházet a být aktivní, každé úterý 16:00 – 18:00 hodin
- **Evangelická církev metodistická, n. Republiky, Tachov** (nad městskou galerií) nabízí:
 - **Mateřské centrum Krteček** - každé pondělí a středu od 9:30 hodin
 - **dětský klub** každý pátek od 16 hodin
 - **pro mládež** - každý pátek od 18 hodin

Obchody a služby

Nabídka v obchodní síti a službách vytváří převážně drobní živnostníci. Mezi větší nákupní centra patří dokonce sedm supermarketů (COOP, KIK, Penny Market, Albert, Billa, Lidl, Tesco). Obyvatelé vyjíždí za nákupy spotřebního zboží i do vzdálenějších větších měst. Nabídka a kvalita některých služeb je nedostačující. Příchod velkých obchodních řetězců komplikuje rozvoj drobných provozoven a živností.

Kultura

Ve městě lze navštívit Muzeum Českého lesa, působí tu Městské kulturní středisko, občané mají možnost navštívit knihovnu a kino Mže. Plusem je nově postavený společenský sál v areálu kina Mže pro možnost pořádání plesů, divadelních představení, koncertů nebo jiných kulturních nebo společenských akcí.

Ve městě působí významné kulturní spolky:

- Tachovský dětský sbor
- KOZTLIVE. CZ - smíšený komorní sbor
- Divadelní spolek KOMEDYJANTI
- Tachovští rytíři
- TERRA TACHOVIA
- Dechový orchestr mladých (včetně souboru mažorettek)
- několik country – folkových a rockových kapel

Mezi významné kulturní, společenské a sportovní akce, které jsou ve městě pořádány patří:

- PAF Tachov - mezinárodní filmový festival potápěčských film (dlouhá tradice - 35 let v roce 2013)
- Hledači pokladů - mezinárodní soutěž (tradice 12 let) - v současnosti nepravidelné konání
- Tachovské historické slavnosti (na různá témata mající vztah k výročí bitvy u Tachova v době husitské)
- Tachovská reneta - literární soutěž pro ženy (tradice 9 let)
- Pohádková cesta za pokladem jízďárny
- Den otevřených dveří památek s doprovodným kulturním programem
- Tachovská dýně - přehlídka premiérových českých filmů
- Dveře jízďárny dokořán - cyklus koncertů v obnovené jízďárně
- Tachovská dýmka - soutěž v pomalém kouření dýmky – v současnosti nepravidelně
- TaRock – festival rockových kapel
- během roku velké množství hokejových turnajů hobby týmů
- Farmářské trhy
- akce KAT a MAS

Rekreace a sport

Občané města mohou pro sport a rekreaci využít atraktivní prostředí regionu, zejména pro cykloturistiku, pěší turistiku, ale i pestrou nabídku sportovišť, která byla ve městě vybudována. Mezi významná veřejně dostupná **sportoviště** patří sportovní areál s krytým a nově také venkovním plaveckým bazénem, zastřešeným zimním stadionem, atletickým stadionem, fotbalovými hřišti včetně hřiště s umělým povrchem, skateparkem, minigolfem a bowlingem. Ve městě je dále několik tělocvičen a lyžařský vleč na severním svahu vrchu Vysoká. K dispozici pro veřejnost je také víceúčelové hřiště u školy v Hornické a Zářečné ulici s umělým povrchem.

Jako významnější tělovýchovnými kluby a spolky pracující v Tachově lze uvést:

- TJ Slavoj Tachov
- Klub českých turistů Tachov
- FK Tachov (fotbalový klub)
- HC Tachov (klub ledního hokeje)
- SKP Tachov (sportovní klub policie)
- Lukostřelecký klub
- Střelecký klub

Životní prostředí

Město Tachov dlouhodobě klade velký důraz na péči o životní prostředí. Tato snaha je patrna i z výsledků celonárodního hodnocení kvality životního prostředí jak ve městech, tak jejich okolí a to nejen v oblasti obsahu emisních látek v ovzduší, ale i v oblastech jako je péče o zeleň, stavu veřejných prostranství atd. Z výsledků těchto hodnocení a analýz lze Tachov zařadit mezi místa s nejpříznivějším stavem životního prostředí a to v celorepublikovém měřítku.

V Tachově jsou v současné době dvě funkční průmyslové zóny ale výrobní programy zde umístěných podniků nezatěžují zásadním způsobem žádnou sledovanou oblast životního prostředí. Zároveň vodní zdroje, lesy a krajina v okolí nevykazují vyšší známky znečištění či zanedbanosti.

Další podstatnou skutečností je existence regionálně významného vodního toku řeky Mže. Voda a její kvalita je jednou ze základních podmínek zdravého rozvoje města a celého regionu. V této oblasti hraje nezastupitelnou roli vodní dílo Lučina a úpravna vody Svobodka. Podmínkou dalšího rozvoje je eliminace negativních dopadů existence vodního toku a tím je myšleno zejména nebezpečí povodní. Po zkušenostech z předchozích let, kdy se riziko povodní a škod z toho plynoucích neustále zvyšuje, přistoupilo vedení města k zahájení příprav pro vybudování opatření, která mají v pozitivním slova smyslu ovlivnit možnost povodňových jevů.

Městská zeleň

V současné době je vybudován stabilní systém péče o městskou zeleň, byl vypracován digitální pasport zeleně, který je dle potřeby aktualizován, od roku 2006 je péče o městskou zeleň zajišťována zaměstnancem MěÚ prostřednictvím smluvních partnerů v souladu se zákonem o zadávání veřejných zakázek. V roce 2007/2008 se podařilo pro Tachov získat ocenění „Město stromů“.

Městské lesy

V současné době město hospodaří na 626,11 ha lesní půdy. Od 1. 1. 2010 byl zřízen úsek Správy městských lesů, zařazený svojí činností pod majetkoprávní odbor MěÚ. Do 31. 12. 2009 vykonávala tuto činnost pro město Správa majetku a údržby Tachov, s.r.o., středisko „Lesní správa“.

Správa městských lesů zabezpečuje komplexní hospodaření na lesním majetku města v tomto rozsahu:

- zajišťuje veškeré pěstební a těžební práce
- vede předepsanou lesní evidenci
- zabezpečuje ochranu lesa proti lesním škůdcům
- zajišťuje nákup a prodej dřevní hmoty
- provádí poradenskou činnost v oblasti lesního hospodářství
- povoluje bezúplatný vstup do lesních pozemků (za účelem výkonu povolání)

V souladu s ustanovením § 27 odst. 1 lesního zákona je schválen lesní hospodářský plán (LHP) pro lesní hospodářský celek (LHC) Městské lesy Tachov na dobu deseti let s platností od 1.1.2009 do 31.12.2018 .

Veškeré práce spojené se správou a hospodářskou činností v rámci městských lesů probíhá na základě smluvních vztahů s odbornými firmami.

Odpadové hospodářství

V současné době je stejně jako v případě městské zeleně vybudován propracovaný a stabilní systém odpadového hospodářství. Součástí systému jsou i dva sběrné dvory, které mohou využít občané Tachova k ukládání objemného i nebezpečného odpadu. Od roku 2006 je systém odpadového hospodářství zajišťován zaměstnancem MěÚ prostřednictvím smluvních partnerů v souladu se zákonem o zadávání veřejných zakázek. Velký důraz je ze strany města kladen na separaci využitelných složek odpadů. V posledních letech se daří držet poměr jednotlivých komodit na přibližně stejných hodnotách.

Úklid veřejných prostor

Zelené veřejné plochy v majetku města jsou uklízeny v rámci údržby zeleně. Ostatní plochy (chodníky, místní a účelové komunikace, parkoviště atd.) jsou ošetřovány v rámci smluvního vztahu s firmou zajišťující celoroční údržbu a úklid místních komunikací, chodníků a veřejných prostranství v Tachově a osadách v jeho územním obvodu.

Cílem města je zároveň zlepšovat životní podmínky lepším využitím ploch pro sport a rekreaci - výstavbou dětských hřišť, umístováním a údržbou městského mobiliáře atd. Za tímto účelem byl sjednocen systém péče o městský mobiliář, který je v gesci konkrétního zaměstnance MěÚ.

3.2 Region Tachovska a okres Tachov

Mezi bariéry udržitelného rozvoje venkovského prostoru v ČR podle MMR patří:

- Stárnutí venkovské populace a vysídlování venkova.
- Nízká daňová výtěžnost malých obcí, nedostatek finančních prostředků na řešení problémů.
- Velmi malé zastoupení malých a středních konkurenceschopných podniků na venkově.
- Nedostatečná dopravní obslužnost venkovských obcí.
- Hustá síť pozemních komunikací na jedné straně podporující integraci venkovského prostoru s jejich spádovými centry, ale zároveň s katastrofálním stavem komunikací III. třídy a místních komunikací.
- Rozvolňování zastavěného území některých venkovských sídel na úkor volné krajiny.
- Pestrá struktura území z hlediska zastoupení různorodých kultur (lesy, louky, pastviny, vodní plochy), avšak se značně potlačenými environmentálními funkcemi krajiny.
- Velká diference mezi vlastnictvím a užíváním zemědělské půdy (cca 88 % zemědělské půdy je obhospodařováno v nájmu) jako limitující faktor v oblasti zemědělské výroby.
- Nevyváženost a vzájemná rozpornost zájmů jednotlivých složek agrobyznysu; zemědělská půda je dosud ve vlastnictví drobných a středních majitelů, provozní, skladovací a technologické prostory jsou ve vlastnictví soukromých podnikatelů, potravinářský průmysl stejně jako velkoobchodní sítě ovládají z velké části zahraniční společnosti.

3.2.1 ČLENĚNÍ REGIONU

Pro potřeby projektu je účelné rozčlenit tachovský region do tří zón, jejichž přirozeným centrem je město Tachov.

První zónu tvoří samotné město Tachov, do druhé zóny lze zahrnout území ve správní působnosti Městského úřadu v Tachově a třetí zónu tvoří území bývalého okresu Tachov. V této zóně jsou zahrnuty města Tachov, Planá a Bor a přidružené obce, pro které tato města jsou pověřena výkonem státní správy. Hranice jednotlivých zón je zakreslena v mapových podkladech v příloze č. 2.

Města a obce jednotlivých zón:

(zdroj ČSÚ)

Poř.č.	Zóna	Obec/MĚSTO	Počet obyvatel 2003	Počet obyvatel 2012	Rozdíl 2013 - 2003	%
1.	I	TACHOV	12685	12825	140	2,2%
2.	II	Ctiboř	326	307	-19	-0,3%
3.	II	Částkov	309	307	-2	0,0%
4.	II	Dlouhý Újezd	277	281	4	0,1%
5.	II	Halže	918	910	-8	-0,1%
6.	II	Hošťka	391	350	-41	-0,6%
7.	II	Lesná	485	440	-45	-0,7%
8.	II	Lom u Tachova	405	287	-118	-1,9%
9.	II	Milíře	195	182	-13	-0,2%
10.	II	Obora	98	91	-7	-0,1%
11.	II	Studánka	381	398	17	0,3%
12.	II	Tisová	467	459	-8	-0,1%
13.	III	BOR	3948	3842	-106	-1,7%
14.	III	Brod nad Tichou	234	230	-4	-0,1%
15.	III	Broumov	123	103	-20	-0,3%
16.	III	Chodová Planá	1786	1801	15	0,2%
17.	III	Chodský Újezd	754	809	55	0,9%
18.	III	Kočov	204	203	-1	0,0%
19.	III	Lestkov	352	336	-16	-0,3%
20.	III	PLANÁ	5380	5418	38	0,6%
21.	III	PŘIMDA	1343	1317	-26	-0,4%
22.	III	Rozvadov	670	657	-13	-0,2%
23.	III	Staré Sedliště	976	996	20	0,3%
24.	III	Staré Sedlo	251	303	52	0,8%
25.	III	Stráž	1059	1066	7	0,1%
26.	III	Třemešné	381	345	-36	-0,6%
27.	III	Zadní Chodov	283	287	4	0,1%
		CELKEM	34681	34550	-131	-2,1%

Region Tachova lze charakterizovat jako zemědělsko průmyslový s výrazným podílem lesního hospodářství. Západní část při státní hranici je velmi řídko osídlena. **Střední část** má centrum v Tachově, kde je soustředěn průmysl, školy, zdravotnictví, úřady a instituce, obchody a služby. Průmyslové provozy lze nalézt v Dlouhém Újezdě a Částkově. Všechny obce jsou integrovány v mikroregionu Lučina (kromě obce Hošťka) včetně obcí Brod nad Tichou a Broumov.

Centrem severní části je město Planá, kde je soustředěn dřevařský a elektrotechnický průmysl a nemocnice jediná v celém regionu, provádějící jen tzv. jednodenní chirurgii. Výrazným subcentrem je Chodová Planá, kde jsou soustředěny další průmyslové podniky a pivovar. Obě centra poskytují okolí kromě pracovních příležitostí školy, obchody, zdravotnictví a další služby. Obce Planá a Chodová Planá jsou členy mikroregionu Konstantinolázeňského, obce Chodský Újezd, Zadní Chodov a Kočov v mikroregionu zapojeny nejsou.

Centrem jižní části je město Bor. Ve městě jsou zastoupeny průmyslové, obchodní a zemědělské firmy, přičemž větší část je soustředěna do průmyslových zón Vysočany a Nová Hospoda. Subcentrem je zde město Přimda, které je více zaměřeno na cestovní ruch a lesní hospodářství. Výrazněji je na cestovní ruch zaměřena také obec Stráž, které patří rekreační středisko Sycherák. Borskem prochází dálnice D5. Další průmyslové provozy v této oblasti lze najít ve Starém Sedlišti. Všechny obce Borska jsou integrovány v mikroregionu Borsko včetně obce Hošťka.

3.2.2 GEOGRAFIE REGIONU TACHOV

Povrch regionu lze charakterizovat jako horský, který se střídá s vrchovinným a pahorkatinným povrchem. Z morfologického hlediska region spadá do provincie české vysočiny. Na území zasahují tyto morfologické jednotky:

Šumavská subprovincie v západní části a sice českolesskou oblastí do níž patří celky Českého lesa a Podčeskolesské pahorkatiny (označované jako Tachovská brázda). Celek Českého lesa tvoří západní hranici regionu a odpovídá podhorskému až horskému stupni (600-800 m.n.m.). Český les je morfologickým pokračováním Šumavy, táhnoucím se v poměrně úzkém pruhu (asi 6-17 km) podél hranic regionu se Spolkovou republikou Německo. Morfologicky je celé pohoří tvarované tak, že na západě přechází mírným sklonem do SRN, zatímco na východní straně je omezené tvarově výraznou tektonickou linií, svažující se zlomovým svahem do Tachovské brázdy. Zlomová linie je tvořena křemencovým valem, který je 5 - 10 m široký a místy 20 m vysoký. Tektonické omezení vytváří z Českého lesa pohoří mírně se zdvihající z Čech. Údolní a hřbetové tvary jsou vázané na různou tvrdost hornin, takže se z Českého lesa vytvořila tvarově pestrá pahorkatina, zvláště v její vyšší jižní části. Geomorfologicky se Český les dělí na tři odlišné části. Dvě hlavní horstva jsou rozdělována Kateřinskou kotlinou, kterou protéká stejnojmenný potok. Český les je v hojně míře pokryt lesnatým porostem a vytváří tak dobré podmínky pro letní i zimní rekreační aktivity v horském a podhorském pásmu.

Tachovská brázda je protáhlou vyvýšeninou směrem JJV - SSZ. Na severu přechází do Chebské kotliny, na východě je ohraničena asi 200 m svahem, který se váže na mariánsko-lázeňský zlom. Západně přechází do Českého lesa a na jihu souvisí s Chodskou pahorkatinou. Tachovská brázda je nesouměrným tektonickým průlomem, který vznikl poklesem paleogenní pahorkatiny podél mariánsko-lázeňského zlomu. V mladších třetihorách byl vyplněn jezerem, které souviselo s Chebskou kotlinou.

Geomorfologicky je dno brázdy ploché, tvořené plošinami, na nichž jsou zachovalé třetihorní zvětraliny a denudační reliktů třetihorních usazenin. Nad plošinami vystupují ojediněle vyvýšeniny tvořené kamennými žilami. Probíhají ve dvou pruzích, jeden se táhne od Tachova ke Skalní huti, druhý od Tří seker ke Staré Vodě a Dolnímu Žandovu. Tato část regionu je níže položena a nachází se zde větší množství vodních ploch. Malá část regionu zasahuje do oblasti Stříbrské pahorkatiny a Tepelské plošiny.

3.2.3 VODNÍ ZDROJE

Území tachovského regionu je odvodňováno do dvou různých povodí: do povodí Dolní Vltavy řekou Mží a jejími přítoky a řekou Radbuzou, do které stéká z regionu Tachov Bezděkovský potok a do povodí Dunaje Kateřinským potokem a několika menšími potoky stékajícími přímo na území SRN. Územím prochází rozvodnice Severního a Černého moře.

Mezi významný vodní zdroj patří řeka Mže, která vytváří hydrologickou osu regionu včetně jejích přítoků. Na málo propustných půdách Tachovské brázdy byly založeny četné rybníční soustavy.

Zásoby podzemní vody v regionu jsou malé, neboť v převažujících horninách jsou pouze puklinové podzemní vody. Nejvýznamnějším vodárenským zdrojem je nádrž Lučina, na horním toku Mže, odkud je odebírána voda pro úpravnu vody Svobodka, ze které je distribuována pitná voda pro města Tachov, Bor a Planá. K rekreačnímu využití lze využít zejména vodní plochy rybníků (Chobot - Sycherák, Bonětický rybník aj.).

3.2.4 KLIMATICKÉ POMĚRY

Klimatické poměry regionu můžeme charakterizovat jako mírně teplé. Český les patří k mírně teplým oblastem. V zimních měsících se teploty pohybují v rozmezí -3 až -5°C , v letním období vystupují na 16 až 18°C . Počet dnů se sněhovou pokrývkou je $60 - 100$, počet letních dnů $20 - 30$.

3.2.5 ŽIVOTNÍ PROSTŘEDÍ

Region je charakteristický svojí zalesněností. Lesní porosty jsou soustředěné zvláště v západní, jižní a severovýchodní části. Nejsouvislejší lesní porosty jsou v Českém lese. Ve skladbě lesů dominují jehličnany, podíl listnatých porostů je přibližně na polovině republikového průměru (22%). Lesní porosty poškozené exhalacemi, suchem a jinými vlivy se nacházejí zejména na Tachovsku, kde je v některých polesích poškozeno až 40% porostů.

Z hlediska floristického členění patří region většinou do oblasti lesní květeny středohorské. Tachovská brázda má méně lesnatých ploch. Typickou pro tuto oblast je rostlinná formace květnatých luk a pastvin.

Živočišstvo je zde hojně zastoupeno ptactvem. Poměrně malý je výskyt malých šelem a vysoké zvěře. Hojněji se zde vyskytuje bažant, kachna divoká, prase divoké a jiné. V oblasti Českého lesa je hojnější výskyt jelení zvěře.

Nerostné bohatství je na území regionu poměrně chudé. Region nedisponuje významnými ložisky nerostných surovin, které mohou významně ovlivnit ekonomické postavení regionu.

Spolupráce města a CHKO Český les

Úzká a účinná spolupráce města s CHKO Český les je zejména v koordinaci ochrany přírody, k vytváření plánů a při realizaci ochrany přírody. Je zde prosazována vyvážená funkce ochrany přírody a také její ozdravné a rekreační funkce. Součinnost se prokazuje v konkrétní spolupráci, což dokladuje na příklad partnerství města a CHKO Český les v projektech budování cyklotras, (např. cyklotrasa 2171), při úpravě lyžařských běžeckých tras, při výstavbě arboreta u projektu „RYCHTA“, i při společném pořádání akcí pro veřejnost. Příkladná je také spolupráce neziskových organizací a CHKO, (například s MAS Zlatá cesta, o.p.s., s Terra Tachovia, ...).

Míra emisí znečišťujících látek je pro kvalitu životního prostředí a zprostředkovaně pro rozvoj cestovního ruchu významným ukazatelem. Region má vlivem nerozvinutého těžkého průmyslu v tomto ohledu vcelku dobrou pozici, patří k méně zatíženým regionům.

Zdroj: Český hydrometeorologický ústav v Praze

Kraj, okresy	Emise tuhé		Oxid siřičitý (SO ₂)		Oxidy dusíku (NO _x)		Oxid uhelnatý (CO)	
	REZZO 1	REZZO 1-3 ¹⁾	REZZO 1	REZZO 1-3	REZZO 1	REZZO 1-3	REZZO 1	REZZO 1-3
	Celkem (t)							
Plzeňský kraj	340,7	2 408,3	5 077,0	7 675,5	2 649,1	3 410,0	855,1	8 363,0
Domažlice	12,5	286,6	93,5	491,5	61,0	151,3	110,4	1 278,9
Klatovy	40,7	489,8	221,3	830,8	131,2	286,9	132,6	1 905,9
Plzeň-město	124,7	226,8	4 714,8	4 892,1	2 184,6	2 359,9	325,7	891,7
Plzeň-jih	32,3	255,7	16,8	403,4	83,9	177,1	96,7	1 238,0
Plzeň-sever	58,1	331,6	10,6	454,3	73,2	178,7	76,0	1 360,6
Rokycany	25,0	180,4	18,5	267,0	46,8	106,1	77,5	808,8
Tachov	47,4	270,2	1,5	336,4	68,4	150,0	36,2	879,1
	Měrné emise (t/km²)							
Plzeňský kraj	0,0	0,3	0,7	1,0	0,4	0,5	0,1	1,1
Domažlice	0,0	0,3	0,1	0,4	0,1	0,1	0,1	1,1
Klatovy	0,0	0,3	0,1	0,4	0,1	0,1	0,1	1,0
Plzeň-město	0,5	0,9	18,0	18,7	8,4	9,0	1,2	3,4
Plzeň-jih	0,0	0,3	0,0	0,4	0,1	0,2	0,1	1,3
Plzeň-sever	0,0	0,3	0,0	0,4	0,1	0,1	0,1	1,1
Rokycany	0,0	0,3	0,0	0,5	0,1	0,2	0,1	1,4
Tachov	0,0	0,2	0,0	0,2	0,0	0,1	0,0	0,6
	Měrné emise (kg/obyvatele)							
Plzeňský kraj	0,6	4,2	8,9	13,4	4,6	6,0	1,5	14,6
Domažlice	0,2	4,7	1,5	8,1	1,0	2,5	1,8	21,1
Klatovy	0,5	5,5	2,5	9,4	1,5	3,2	1,5	21,5
Plzeň-město	0,7	1,2	25,4	26,4	11,8	12,7	1,8	4,8
Plzeň-jih	0,5	4,2	0,3	6,6	1,4	2,9	1,6	20,1
Plzeň-sever	0,8	4,4	0,1	6,0	1,0	2,4	1,0	18,1
Rokycany	0,5	3,8	0,4	5,7	1,0	2,2	1,6	17,1
Tachov	0,9	5,1	0,0	6,3	1,3	2,8	0,7	16,5

¹⁾ data byla převzata dne 18. 5. 2012

¹⁾ údaj za kraj nesouhlasí se součtem údajů za okresy (viz metodika)

REZZO 1 (velké stacionární zdroje znečišťování), REZZO 2 (střední stacionární zdroje znečišťování), REZZO 3 (malé stacionární zdroje znečišťování) a REZZO 4 mobilní zdroje znečišťování (zejména silniční a motorová vozidla, železniční kolejová vozidla, plavidla a letadla).

Dobrý stav přírodního prostředí se odráží i v jeho ochraně. Velkoplošná zvlášť chráněná území zasahují do tachovského regionu jen částečně, např. CHKO Slavkovský les zasahuje do okresu Tachov jen svým nejjižnějším výběžkem. Údaje o maloplošných zvlášť chráněných územích jsou lépe vypovídající, protože se nacházejí vesměs plně na území regionu.

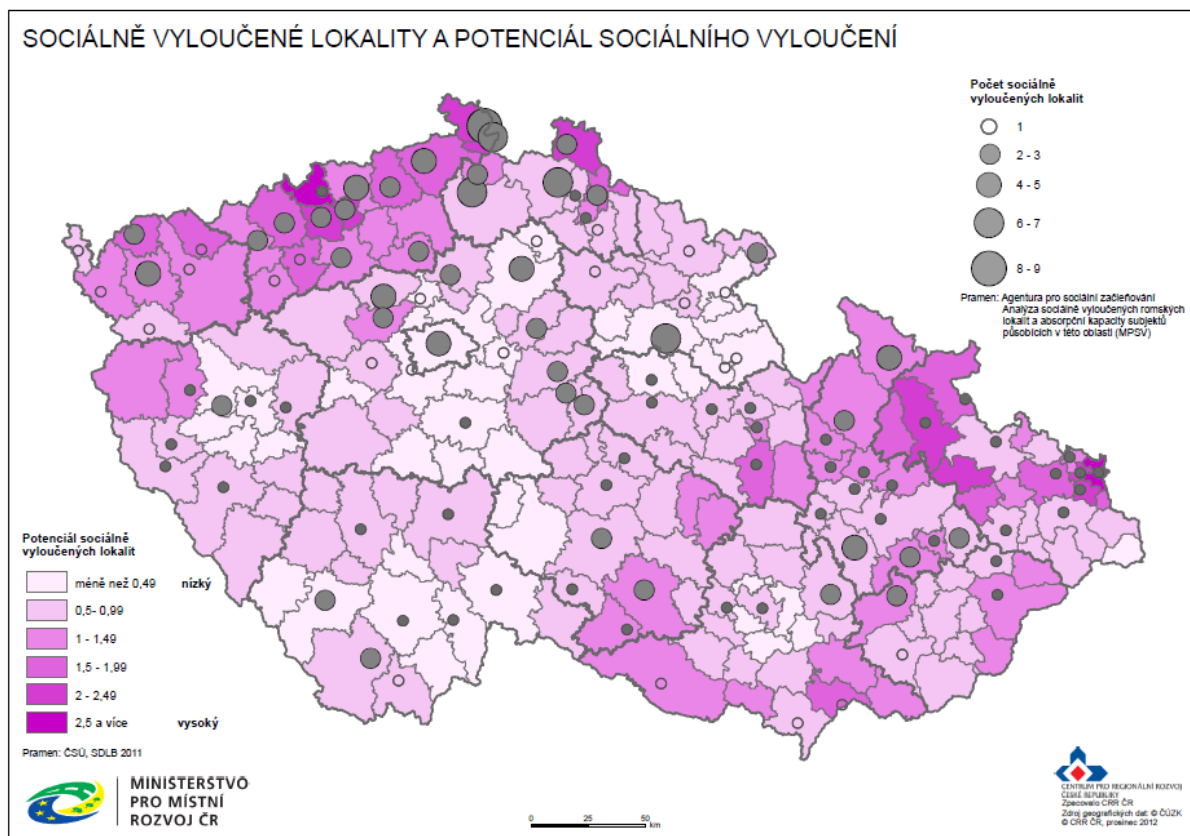
Mezi významné národní přírodní památky v tachovském regionu patří NPP Na požárech v Českém lese. V bývalém okrese Tachov bylo vyhlášeno 11 přírodních památek na rozloze 21,9 ha, 18 přírodních rezervací na rozloze 405,2 ha a dále přírodní parky Český les a Valcha.

3.2.6 SOCIOEKONOMICKÁ CHARAKTERISTIKA

Obyvatelstvo

Region Tachovska dosahuje nízké hustoty osídlení. Okres Tachov dosahuje hustoty osídlení 39 obyvatel na km² a spolu s okresem Klatovy patří mezi okresy s nejmenší hustotou osídlení. Z hlediska věkové struktury dosáhl věkový průměr v okrese Tachov pouhých 39,8 roku. Z pohledu trendů vývoje je situace podobná jako v republice, hustota osídlení se zvyšuje (v roce 2001 byla 37), věkový průměr se zvyšuje (v roce 2001 byl 36,8).

zdroj MMR



Struktura populace ČR podle pohlaví a věkových skupin – ČSÚ

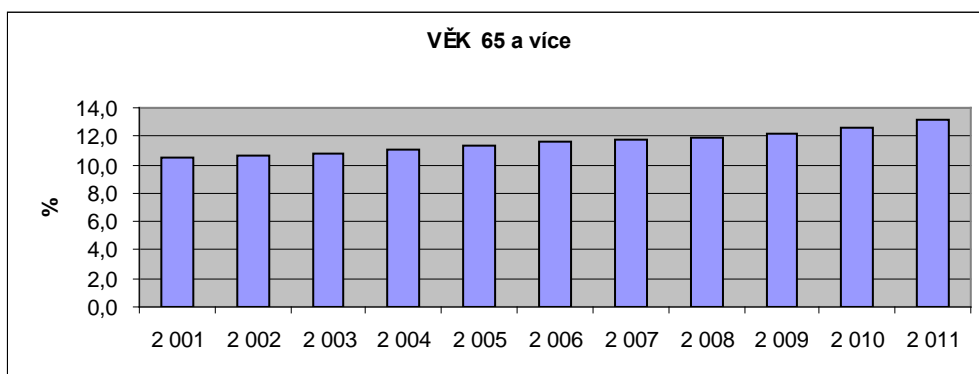
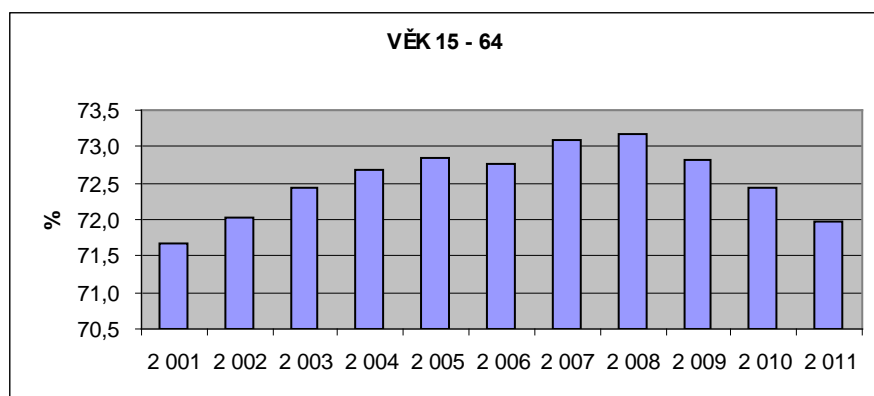
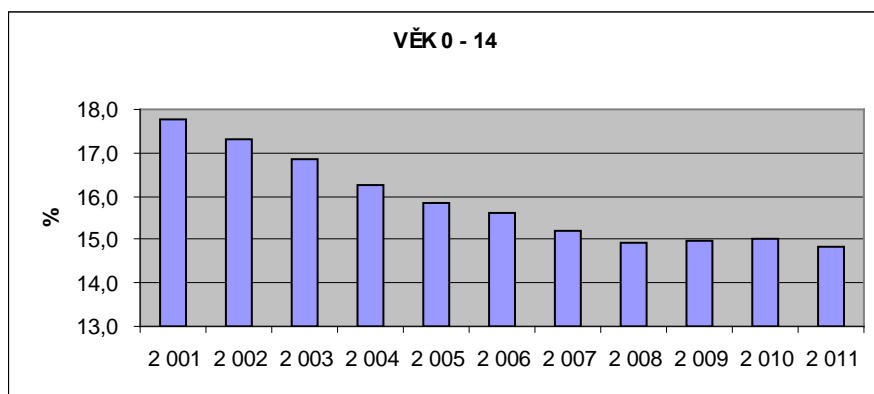
	2003	2010	2020	2030	2040	2050
Počet obyvatel (tis. osob)	10 217	10 283	10 284	10 102	9 795	9 438
Věková struktura (v %)						
Muži:	100,0	100,0	100,0	100,0	100,0	100,0
0 – 19	22,8	20,2	19,2	18,2	17,4	17,5
20 – 54	53,7	52,6	50,5	46,5	42,0	39,5
55 – 64	12,4	14,4	12,8	15,3	16,4	14,5
65 –	11,1	12,8	17,5	20,0	24,1	28,5
Ženy:	100,0	100,0	100,0	100,0	100,0	100,0
0 – 19	20,6	18,3	17,4	16,5	15,8	15,9
20 – 54	49,9	48,8	46,8	42,9	38,6	36,1
55 – 64	12,9	14,8	12,8	15,1	16,1	14,0
65 –	16,6	18,1	23,0	25,6	29,5	34,0
Obě pohlaví:	100,0	100,0	100,0	100,0	100,0	100,0
0 – 19	21,7	19,2	18,3	17,3	16,6	16,7
20 – 54	51,7	50,7	48,6	44,6	40,3	37,8
55 – 64	12,7	14,6	12,8	15,2	16,3	14,2
65 –	13,9	15,5	20,3	22,8	26,9	31,3

Obyvatelstvo a rozloha regionu v porovnání s okresy Plzeňského kraje (zdroj ČSÚ)

Okres	Počet obyvatel		Průměrný věk		Rozloha (km ²)		Hustota obyvatel (km ⁻²)		Počet obcí		Počet měst	
	2001	2011	2001	2011	2001	2011	2001	2011	2001	2011	2003	2011
Domažlice	58 450	59 926	38,5	40,8	1 140	1 123	51	53	86	85	7	8
Klatovy	88 043	85 726	39,3	41,9	1 939	1 946	45	44	98	94	11	15
Plzeň-jih	68 100	62 389	39,6	41,6	1 080	990	63	63	100	90	7	7
Plzeň-město	165 259	188 045	40,3	41,9	125	261	1322	720	1	15	1	2
Plzeň-sever	73 215	74 940	38,6	40,5	1 323	1 287	55	58	102	98	9	10
Rokycany	45 788	47 458	39,6	42	575	575	80	83	68	68	6	6
Tachov	51 241	53 125	36,8	39,8	1 379	1 379	37	39	51	51	5	8
Plzeňský kraj	550 688	570 401	39,2	41,4	7 561	7 561	73	75	505	501	46	56

Věkové rozložení obyvatelstva v porovnání s okresy Plzeňského kraje (zdroj ČSÚ)

Okresy	Věk 0 - 14 let (%)		Věk 15 - 64 let (%)		Věk 64 a více let (%)		prům. věk	
	2001	2011	2001	2011	2001	2011	2001	2011
Domažlice	16	15	70	70	13	15	39	41
Klatovy	16	14	70	68	15	17	40	42
Plzeň-jih	16	15	69	69	15	17	40	41
Plzeň-město	14	14	71	68	15	18	41	42
Plzeň-sever	17	16	70	69	13	15	39	40
Rokycany	16	14	69	69	15	17	40	42
Tachov	18	15	72	72	11	13	37	40
Plz.kraj	16	15	70	69	14	16	39	41

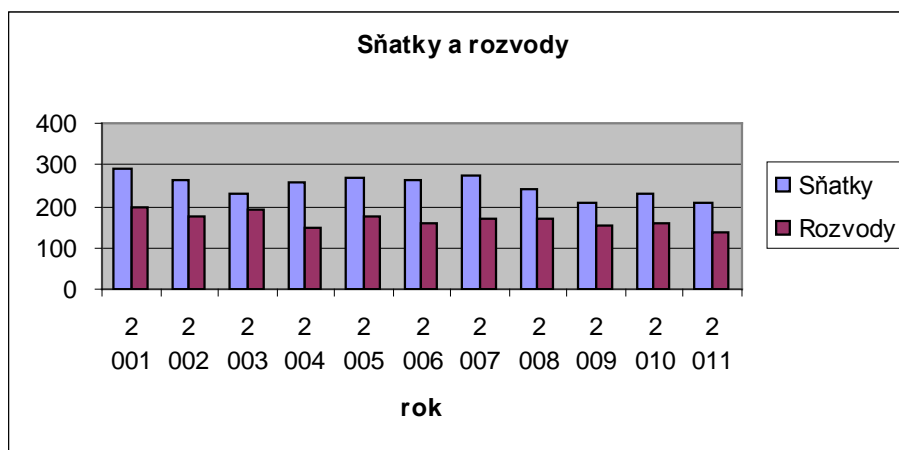


Důchody ve srovnání s okresy Plzeňského kraje (zdroj ČSÚ)

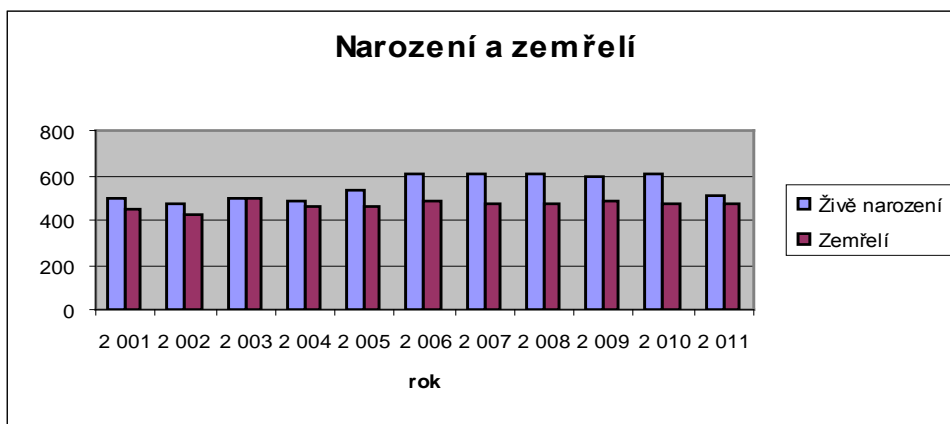
Okresy	Počet obyvatel		Příjemci důchodů					Prům. měs. důchod		
	2001	2011	počet		na 1000 ob		růst	Kč		růst
			2001	2011	2001	2011		2001	2011	
Domažlice	58 450	60 727	14311	16595	245	273	16	6596	10127	54
Klatovy	87 887	87 622	22956	25861	261	295	13	6617	10104	53
Plzeň jih	57 300	62 033	18485	17316	323	279	-6	6665	10208	53
Plzeň město	179 950	184 871	43463	52383	242	283	21	6804	10567	55
Plzeň sever	69 014	75 718	17934	19915	260	263	11	6706	10231	53
Rokycany	45 758	47 613	12521	13652	274	287	9	6675	8020	20
Tachov	51 241	53 125	11299	13619	221	256	21	6552	10017	53
Plzeňský kraj	549 600	571 709	140969	159341	256	279	13	46615	69274	49

Sňatky a rozvody ve srovnání s okresy Plzeňského kraje (zdroj ČSÚ)

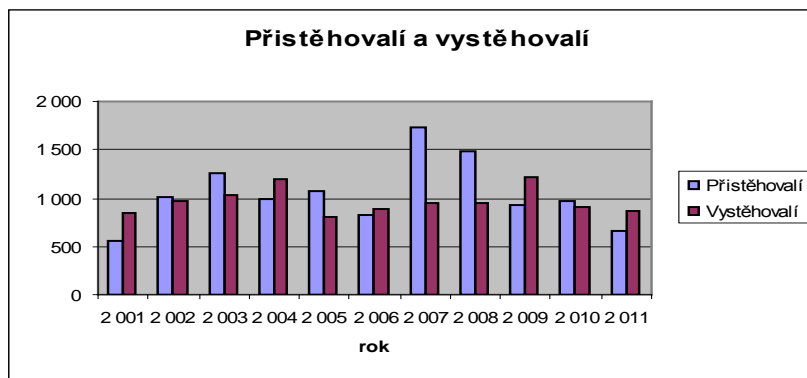
Okresy	Sňatky					Rozvody				
	počet		na 1000 ob		růst	počet		na 1000 ob		růst
	2001	2011	2001	2011		2001	2011	2001	2011	
Domažlice	310	260	5,3	4,3	-16	152	179	2,6	2,9	18
Klatovy	460	362	5,2	4,1	-21	210	230	2,4	2,6	10
Plzeň jih	279	252	4,9	4,1	-10	147	188	2,6	3	28
Plzeň město	1066	833	5,9	4,5	-22	699	532	3,9	2,9	-24
Plzeň sever	310	332	4,5	4,4	7	173	219	2,5	2,9	27
Rokycany	225	205	4,9	4,3	-9	120	146	2,6	3,1	22
Tachov	292	210	5,7	4	-28	195	136	3,8	2,6	-30
Plz.kraj	2 942	2 454	5,4	4,3	-17	1 696	1 630	3,1	2,9	-4



Okresy	Živě nar.					Zemřelí					Přiroz přírůstek	
	počet		na 1000 ob		růst	počet		na 1000 ob		růst	počet	
	2001	2011	2001	2011		2001	2011	2001	2011		2001	2011
Domažlice	510	563	8,7	9,3	10,4	593	608	10,1	10,0	2,5	83	45
Klatovy	760	830	8,6	9,5	9,2	973	929	11,1	10,6	-4,5	213	99
Plzeň jih	481	590	8,4	9,5	22,7	674	683	11,8	11,0	1,3	193	93
Plzeň město	1536	1874	8,5	10,1	22,0	1838	1923	10,2	10,4	4,6	302	49
Plzeň sever	601	741	8,7	9,8	23,3	818	699	11,9	9,2	-14,5	217	-42
Rokycany	386	457	8,4	9,6	18,4	568	570	12,4	12,0	0,4	182	113
Tachov	500	511	9,8	9,6	2,2	453	476	8,8	9,0	5,1	-47	-35
Plz.kraj	4 774	5 566	8,7	9,7	16,6	5 917	5 888	10,8	10,3	-0,5	1143	322



Okresy	Přistěhovalí					Vystěhovalí					Přírůstek stěh				Celk. přírůstek			
	počet		na 1000 ob		růst	počet		na 1000 ob		růst	počet		na 1000 ob		počet		na 1000 ob	
	2001	2011	2001	2011		2001	2011	2001	2011		2001	2011	2001	2011	2001	2011	2001	2011
Domažlice	553	709	9	12	28,2	515	592	9	10	15,0	-38	-117	-0,7	-1,9	45	-72	0,8	-1,2
Klatovy	842	865	10	10	2,7	694	945	8	11	36,2	-148	80	-1,7	0,9	65	179	0,7	2,0
Plzeň jih	963	1218	17	20	26,5	708	1021	12	16	44,2	-255	-197	-4,5	-3,2	-62	-104	-1,1	-1,7
Plzeň město	1945	3238	11	18	66,5	2573	3167	14	17	23,1	628	-71	3,5	-0,4	930	-22	5,2	-0,1
Plzeň sever	1183	1654	17	22	39,8	930	1114	13	15	19,8	-253	-540	-3,7	-7,1	-36	-582	-0,5	-7,7
Rokycany	666	731	15	15	9,8	510	592	11	12	16,1	-156	-139	-3,4	-2,9	26	-26	0,6	-0,5
Tachov	566	650	11	12	14,8	849	859	17	16	1,2	283	209	5,5	3,9	236	174	4,6	3,3
Plz.kraj	6 718	9 065	12	16	34,9	6 779	8 290	12	15	22,3	61	-775	0,1	-1,4	1204	-453	2,2	-0,8



Zdroj ČSÚ

Okresy	uchazeči o zam.					vol prac. místa					uchaz na 1 místo			míra reg. nezam.*	
	počet		na 1000 ob		růst	počet		na 1000 ob		růst	počet		růst	%	%
	2001	2011	2001	2011		2001	2011	2001	2011		2001	2011			
Domažlice	1394	2609	24	43	87	463	232	7,9	3,8	-50	3	11,2	273	4,61	7,96
Klatovy	2955	4067	34	46	38	713	410	8,1	4,7	-42	4,1	9,9	141	6,41	8,66
Plzeň jih	1422	2006	25	32	41	260	249	4,5	4,0	-4	5,5	8,1	47	5,15	5,8
Plzeň město	6488	6837	36	37	5	1259	1272	7,0	6,9	1	5,2	5,4	4	6,91	5,85
Plzeň sever	2082	2847	30	38	37	348	174	5,0	2,3	-50	6	16,4	173	5,84	6,97
Rokycany	1704	1620	37	34	-5	105	63	2,3	1,3	-40	16,2	25,7	59	7,46	5,75
Tachov	2523	3322	49	63	32	386	203	7,5	3,8	-47	6,6	16,4	148	8,84	10,04
Plz.kraj	18568	23308	34	41	26	3534	2603	6,4	4,6	-26	46,6	93,1	121	45,22	7,29

* změna systému vykazování

Nezaměstnanost v Plzeňském kraji a jeho okresech v roce 2012 (dle údajů MPSV)

NEZAMĚŠTNANOST	Kraj celkem	v tom okresy						
		Domažlice	Klatovy	Plzeň-město	Plzeň-jih	Plzeň-sever	Rokycany	Tachov
Neumístění uchazeči o zaměstnání	23 724	2 600	4 042	7 056	2 025	2 942	1 673	3 386
z toho ženy	12 023	1 375	1 946	3 612	1 007	1 553	929	1 601
Volná pracovní místa	2 417	248	325	1 089	181	273	90	211
Míra registrované nezaměstnanosti (%)	7,31	7,75	9,07	6,26	5,76	7,29	6,10	10,68
Uchazeči na 1 volné pracovní místo	9,8	10,5	12,4	6,5	11,2	10,8	18,6	16,0

Vybrané údaje za Plzeňský kraj - mzdy

	2002	2003	2004	2005	2006	2007	2008	2009	2010	2011
Údaje ze strukturální mzdové statistiky ¹⁾										
Průměrná hrubá měsíční mzda celkem (Kč)	17 707	18 720	19 359	20 253	21 719	23 330	25 015	25 176	25 482	24 036
v tom: muži	19 753	20 728	21 551	22 406	24 067	25 949	27 864	27 558	27 888	26 349
ženy	14 749	15 905	16 568	17 450	18 646	19 851	21 221	21 722	22 141	21 264
Medián mezd (Kč)	15 893	16 883	17 589	18 500	19 555	20 921	22 154	22 191	22 634	21 453
v tom: muži	17 390	18 360	19 251	20 050	21 270	23 005	24 328	23 833	24 387	23 198
ženy	13 714	15 023	15 514	16 287	17 217	18 189	19 586	19 945	20 349	19 504
Údaje podle místa pracoviště zaměstnanců ²⁾										
Průměrná hrubá měsíční mzda celkem (Kč)	.	.	.	16 850	18 148	19 376	20 767	21 864	21 989	22 454
z toho v odvětví: zemědělství, lesnictví a rybářství	.	.	.	14 081	15 177	16 778	17 713	17 780	18 891	19 639
průmysl	.	.	.	17 461	19 030	20 302	22 127	22 852	23 483	24 280
stavebnictví	.	.	.	15 734	16 761	18 835	19 907	21 727	21 849	21 617
velkoobchod a maloobchod; opravy a údržba motorových vozidel	.	.	.	14 342	15 323	16 704	18 070	18 334	19 845	19 433
vzdělávání	.	.	.	16 984	18 124	19 195	19 690	20 292	20 683	21 048
zdravotní a sociální péče	.	.	.	17 526	19 243	20 195	22 035	23 759	24 358	26 148

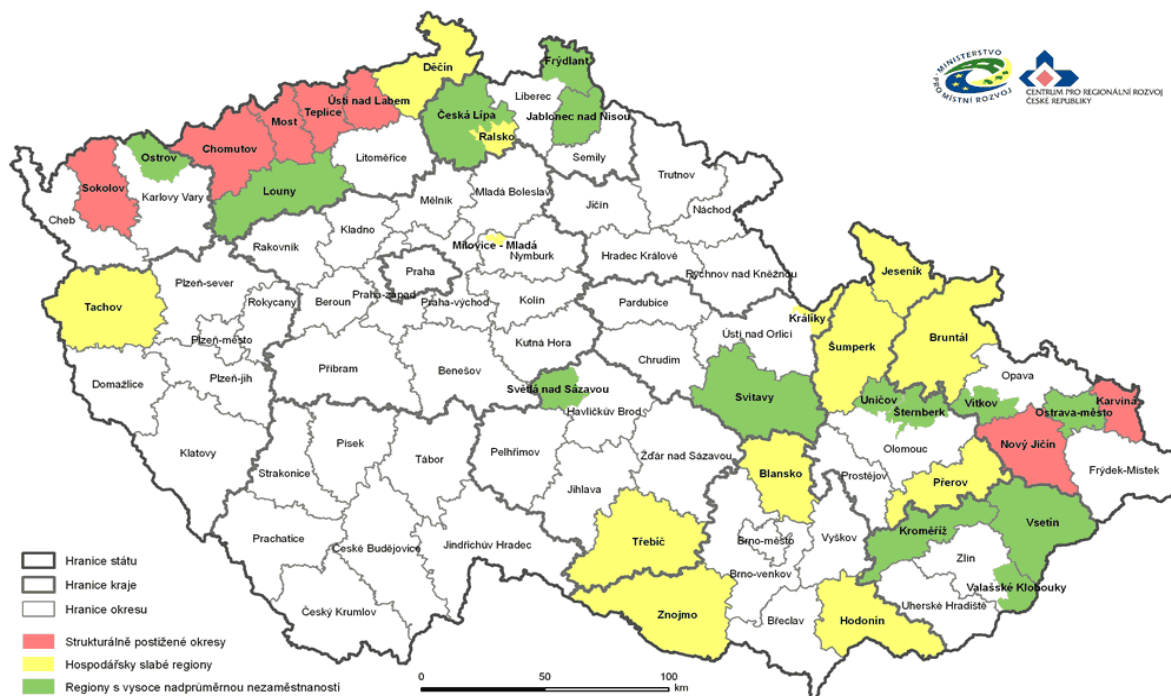
¹⁾ výběrové šetření, do roku 2010 (včetně) bez podnikatelských subjektů do 10 zaměstnanců, od roku 2011 výsledky výběrově pokrývají celou zaměstnaneckou populaci v ČR

statistickou jednotkou je zaměstnanec, průměrná mzda je vypočtena na základě skutečně odpracované doby, bez doby nemoci a dalších neplacených nepřítomností v práci

²⁾ fyzické osoby, odvětví od roku 2005 podle klasifikace CZ-NACE, statistickou jednotkou je podnik

³⁾ předběžné údaje

Charakteristika regionů podle úrovně průmyslu, služeb a pracovních příležitostí



Lidské zdroje

Vzdělanostní struktura obyvatel regionu je pod průměrem České republiky i kraje. V okrese Tachov je vzdělanostní struktura oproti jiným okresům nejhorší.

Vzdělanostní struktura obyvatel nad 15 let podle okresů Plzeňského kraje (v %) (zdroj ČSÚ)

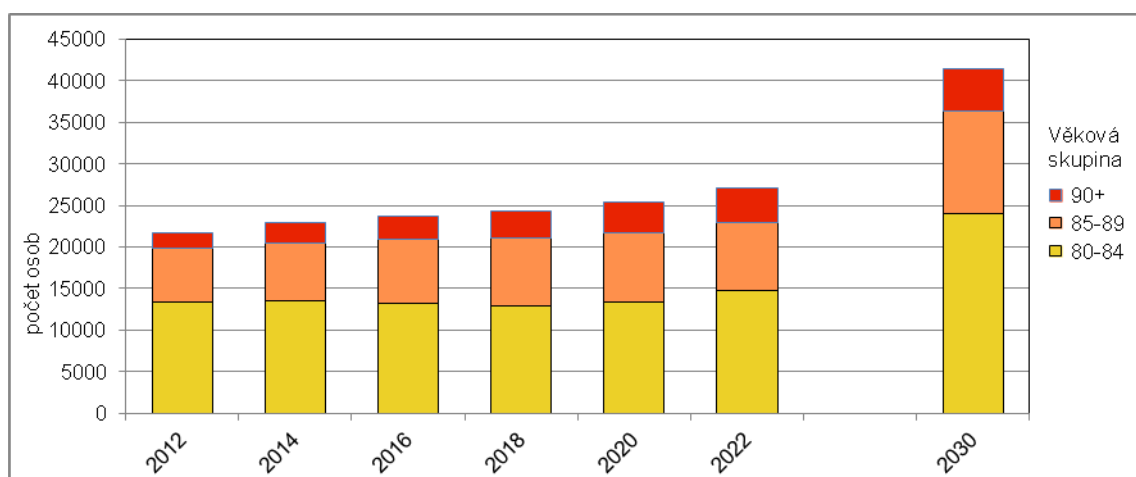
Okresy	vysokoškolské (%)		vyšší odborné (%)		úplné střední (%)		ostatní nižší (%)	
	2003	2011	2003	2011	2003	2011	2003	2011
Domažlice	5,3	5,9	0,8	0,8	24	22	69,9	71,3
Klatovy	6,6	7,7	0,9	0,9	25,2	23	67,3	68,4
Plzeň-jih	5,3	6,4	0,9	0,9	22,5	20,9	71,6	71,8
Plzeň-město	12,5	13,6	1,8	1,3	30,5	26,6	55,2	58,5
Plzeň-sever	5,1	7,1	0,7	0,7	21,7	21,4	72,5	70,8
Rokycany	6,3	7,4	1	1	25,1	23,4	67,6	68,2
Tachov	5	4,9	0,8	0,6	22,1	20,2	72,1	74,3
Plzeňský kraj	7,8	9	1,1	1	25,6	23,4	65,5	66,6

Pořadí okresů ČR podle indexu vzdělanosti

pořadí 2011	okres	2001	2011	index změny	pořadí 2011	okres	2001	2011	index změny
1	Hlavní město Praha	92,2	101,9	110,5	50	Prachatice	44,1	56,6	128,4
2	Brno-město	87,5	101,5	116,1	51	Mělník	45,1	56,6	125,4
3	Praha-západ	61,8	92,7	150	52	Karviná	44,2	56,5	127,7
4	Praha-východ	56,3	81,5	144,7	53	Chrudim	43,3	56,2	129,9
5	Plzeň-město	69,7	80,8	115,8	54	Hodonín	42,4	55,7	131,3
6	Hradec Králové	64,2	77,2	120,2	55	Jindřichův Hradec	43,6	55,7	127,7
7	České Budějovice	61,7	76,9	124,8	56	Rakovník	43,3	55,1	127,5
8	Olomouc	59,6	74,7	125,4	57	Litoměřice	42,8	54,9	128,2
9	Ostrava-město	58,7	72	122,6	58	Svitavy	42,7	54,8	128,4
10	Pardubice	58,3	71,1	122	59	Břeclav	41,2	54,7	132,7
11	Zlín	54,1	70,2	129,9	60	Karlovy Vary	47,8	54,4	113,7
-	ČR	55	68,1	123,7	61	Trutnov	43,8	54,1	123,5
12	Frýdek-Místek	51,2	67,6	131,9	62	Plzeň-sever	38,5	52,8	137,1
13	Brno-venkov	46,6	67,2	144,2	63	Bruntál	41,8	52,1	124,7
14	Tábor	53,7	66,7	124,2	64	Český Krumlov	42,2	51,8	122,9
15	Blansko	49,1	65	132,3	65	Louny	41,2	51,8	125,6
16	Vsetín	50,2	64,7	128,8	66	Domažlice	41,9	51,4	122,7
17	Písek	52,1	64,4	123,7	67	Jeseník	41,2	51,4	124,7
18	Liberec	52,8	64,4	121,8	68	Znojmo	40,1	51,3	128,1
19	Přerov	51,3	64	124,6	69	Plzeň-jih	38,3	50,5	131,6
20	Žďár nad Sázavou	48,9	63,2	129,2	70	Most	39,9	49,8	124,7
21	Beroun	45,8	63	137,6	71	Teplice	38,9	49	125,9
22	Nymburk	47,6	62,8	131,7	72	Česká Lípa	40,2	48,8	121,5
23	Kladno	49	62,6	127,8	73	Cheb	43,4	48,1	110,8
24	Benešov	46,4	62,5	134,7	74	Chomutov	37,2	47,6	127,9
25	Kroměříž	48,7	62,3	128,1	75	Děčín	38,5	46,9	121,9
26	Opava	46	62	134,8	76	Tachov	38,8	44,8	115,5
27	Uherské Hradiště	46,5	62	133,3	77	Sokolov	34,4	42,3	122,8
28	Vyškov	47,4	62	130,7					
29	Prostějov	47,8	61,6	129,1					
30	Jihlava	48,2	61,3	127,2					
31	Nový Jičín	46,8	61,1	130,4					
32	Ústí nad Labem	51	60,7	119					
33	Havlíčkův Brod	47,1	60,7	128,9					
34	Příbram	47,8	60,6	126,6					
35	Rychnov nad Kněžnou	47,2	59,9	126,9					
36	Semily	47,3	59,8	126,4					
37	Třebíč	47,3	59,8	126,5					
38	Jablonec nad Nisou	48,8	59,8	122,6					
39	Kutná Hora	46,7	59,5	127,4					
40	Pelhřimov	45,8	59,4	129,7					
41	Mladá Boleslav	47,1	59,4	126,1					
42	Ústí nad Orlicí	47,5	59,1	124,6					
43	Strakonice	47,2	59,1	125,4					
44	Klatovy	47,2	58,9	124,8					
45	Kolín	46	58,9	128,1					
46	Šumperk	45,6	58,1	127,4					
47	Jičín	46,8	57,6	123,2					
48	Náchod	46,2	57,1	123,7					
49	Rokycany	46,7	56,9	122					

Zdroj: ČSÚ

Prognóza vývoje počtu obyvatel Plzeňského kraje ve věku 80+ (zdroj ČSÚ)



Ekonomika

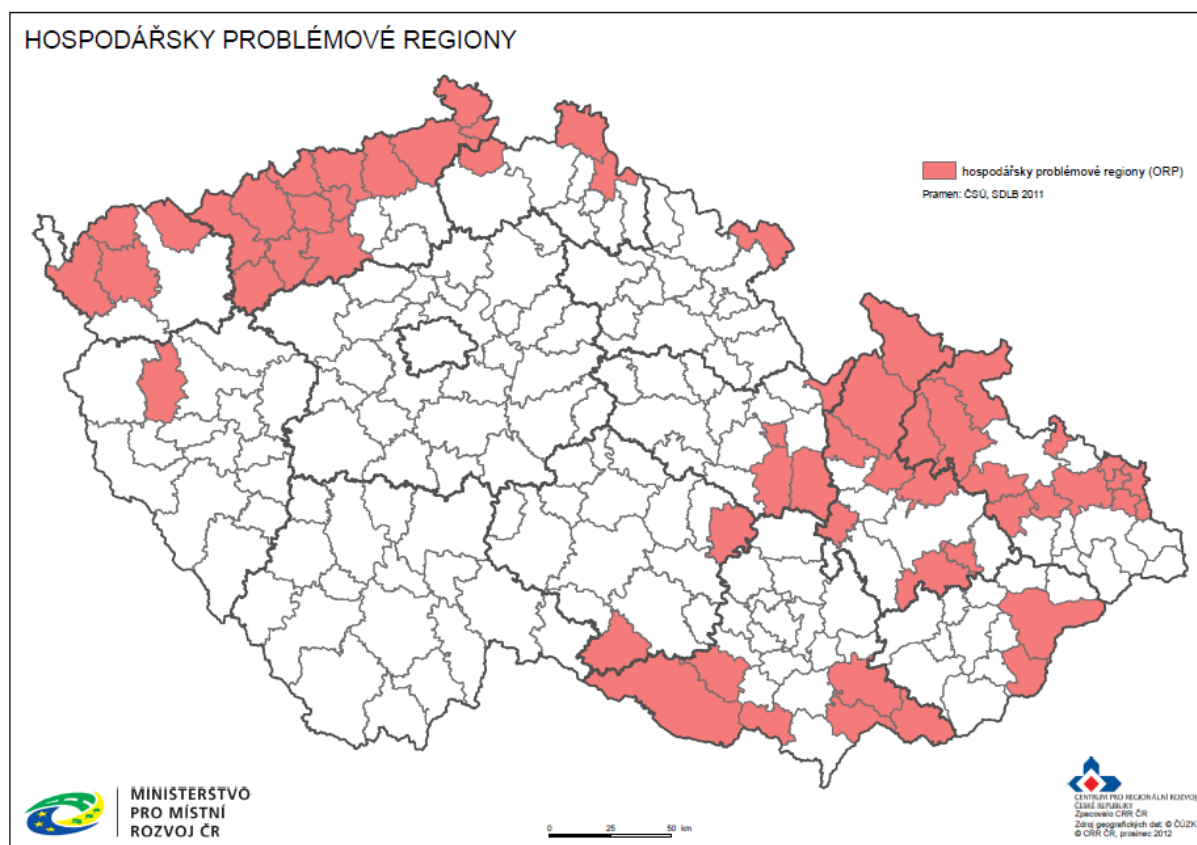
Region lze charakterizovat jako zemědělsko – průmyslově orientovaný, o čemž svědčí struktura zaměstnanosti s nadprůměrným podílem pracovníků v zemědělství a průměrným podílem pracovníků v průmyslu. Významný podíl tvoří i pracovníci ve službách.

Z hlediska ekonomické výkonnosti patří okres Tachov k nejslabším ekonomickým okresům v ČR. Samotný region Tachov však podle MMR již nepatří mezi problémové hospodářské oblasti ČR, narozdíl od okolních regionů.

Problémové regiony sousedních krajů (zdroj MMR)

KÓD ORP	PLNÝ NÁZEV	NUTS III	Rozloha v km ²	Obyvatelstvo (SLDB 2011)
3213	Stříbro	Plzeňský kraj	431	17 100
4104	Kraslice	Karlovarský kraj	265	13 844
4106	Ostrov	Karlovarský kraj	318	29 692
4107	Sokolov	Karlovarský kraj	489	78 244
4201	Bílina	Ústecký kraj	124	20 898
4202	Děčín	Ústecký kraj	554	78 760
4203	Chomutov	Ústecký kraj	486	82 183
4204	Kadaň	Ústecký kraj	449	44 040
4206	Litvínov	Ústecký kraj	236	39 573
4207	Louny	Ústecký kraj	473	43 605
4209	Most	Ústecký kraj	231	75 638
4210	Podbořany	Ústecký kraj	338	15 904
4212	Rumburk	Ústecký kraj	266	33 824
4213	Teplice	Ústecký kraj	345	107 975
4214	Ústí nad Labem	Ústecký kraj	405	120 943
4215	Varnsdorf	Ústecký kraj	89	20 544
4216	Žatec	Ústecký kraj	307	27 176

zdroj MMR



Dalším vypovídajícím ukazatelem je míra nezaměstnanosti. Její vývoj v regionu v zásadě kopíruje vývoj nezaměstnanosti v ČR, tj. silný vzestup do roku 1999 a poté mírnější výkyvy, další výraznější nárůst pak od roku 2009. Uvnitř kraje je míra nezaměstnanosti v okrese Tachov nejvyšší.

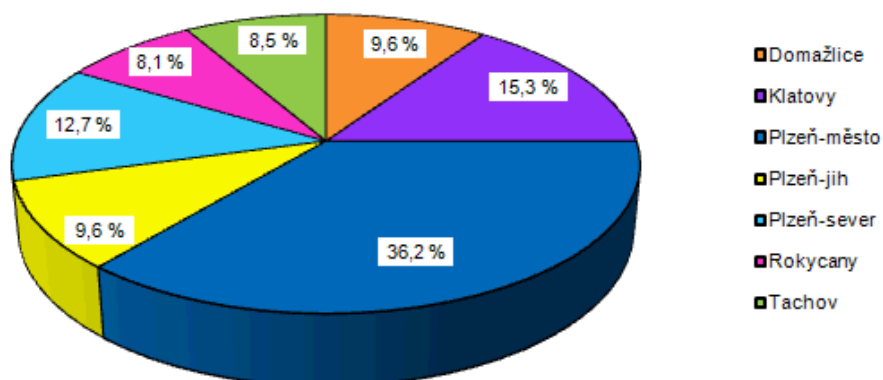
Vývoj míry nezaměstnanosti v okresech Plzeňského kraje v letech 2004-2012 (zdroj MPSV)

	Nová metodika								
	2004	2005	2006	2007	2008	2009	2010	2011	2012
Domažlice	6,4	6,4	5,7	4,9	4,4	8,3	9,1	8,3	7,6
Klatovy	7,5	7,9	7,7	6,3	5,5	7,7	8,9	8,5	7,9
Plzeň-město	6,6	5,9	5,3	4,2	3,3	5,3	6,3	5,9	5,8
Plzeň-jih	4,8	4,8	4,3	3,7	3,0	5,7	6,5	5,8	5,4
Plzeň-sever	5,9	5,6	5,4	4,6	3,9	6,7	7,8	6,9	6,7
Rokycany	7,0	6,7	5,6	4,5	3,9	7,4	7,5	5,9	5,4
Tachov	8,9	8,2	8,1	6,7	6,6	11,8	12,2	10,5	9,6
Plzeňský kraj	6,7	6,4	5,9	4,9	4,2	7,0	7,8	7,1	6,7
Celkem ČR	9,2	9,0	8,1	6,6	5,4	8,0	9,0	8,6	8,6

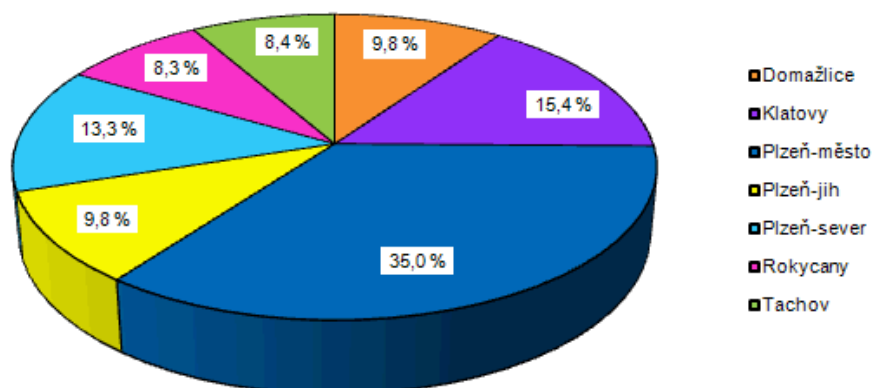
EKONOMICKÉ SUBJEKTY SE SÍDLEM NA ÚZEMÍ SPRÁVNÍHO OBVODU (k 31. 12. 2011)			
	2001	2010	růst (%)
Ekonomické subjekty celkem (podle Registru ek. subjektů)	7 469	9 217	23
fyzické osoby	5 791	6 163	6
z toho zemědělství podnikatelé ²⁾	247	203	-18
právnícké osoby	1 678	3 054	82
z toho obchodní společnosti	498	770	55
Podíl ekonomických subjektů podle vybraných odvětví ek. činnosti (%)³⁾			
zemědělství, lesnictví a rybářství	8,5	8,7	2
průmysl celkem	12,7	12,9	2
stavebnictví	8,2	8,8	8
velkoobchod, maloobchod; opravy a údržba motorových vozidel	39,8	35,7	-10
Počet subjektů podle počtu zaměstnanců			
bez zaměstnanců ⁴⁾	3 486	3 042	-13
1 - 9 zaměstnanci (mikropodniky)	2 325	593	-74
10 - 49 zaměstnanci (malé podniky)	149	151	1
50 - 249 zaměstnanci (střední podniky)	48	49	2
250 a více zaměstnanci (velké podniky)	7	9	29
nezjištěno	1 454	5 373	270

Ekonomické subjekty podle kategorie počtu zaměstnanců v okresech Plzeňského kraje (stav k 31. 12.)								
Kraj, okresy	Celkem	velikostní kategorie (podle počtu zaměstnanců)						
		neuvedeno	bez zaměstnanců	1–49	50–249	250–499	500–999	1 000+
2009								
Plzeňský kraj	140 383	80 268	46 388	12 962	653	70	22	20
Domažlice	12 934	7 535	4 096	1 221	73	8	1	-
Klatovy	19 894	11 103	6 817	1 876	87	7	4	-
Plzeň-město	55 943	32 500	17 552	5 554	273	36	11	17
Plzeň-jih	12 308	6 749	4 493	1 008	51	4	-	3
Plzeň-sever	15 802	8 845	5 567	1 322	62	4	2	-
Rokycany	10 849	6 217	3 722	861	42	6	1	-
Tachov	12 653	7 319	4 141	1 120	65	5	3	-
2012								
Plzeňský kraj	147 750	89 089	45 839	12 138	567	68	26	23
Domažlice	13 897	8 610	4 142	1 066	71	7	1	-
Klatovy	20 926	12 446	6 716	1 665	87	8	4	-
Plzeň-město	58 047	35 156	17 126	5 463	240	33	12	17
Plzeň-jih	13 126	7 583	4 569	921	44	4	1	4
Plzeň-sever	17 255	10 363	5 638	1 201	45	5	3	-
Rokycany	11 496	6 751	3 904	800	34	5	2	-
Tachov	13 003	8 180	3 744	1 022	46	6	3	2
Index 2012/2009								
Plzeňský kraj	105,2	111,0	98,8	93,6	86,8	97,1	118,2	115,0
Domažlice	107,4	114,3	101,1	87,3	97,3	87,5	100,0	-
Klatovy	105,2	112,1	98,5	88,8	100,0	114,3	100,0	-
Plzeň-město	103,8	108,2	97,6	98,4	87,9	91,7	109,1	100,0
Plzeň-jih	106,6	112,4	101,7	91,4	86,3	100,0	-	133,3
Plzeň-sever	109,2	117,2	101,3	90,8	72,6	125,0	150,0	-
Rokycany	106,0	108,6	104,9	92,9	81,0	83,3	200,0	-
Tachov	102,8	111,8	90,4	91,3	70,8	120,0	100,0	-

Fyzické osoby v okresech Plzeňského kraje v roce 2009



Fyzické osoby v okresech Plzeňského kraje v roce 2012



Ekonomické subjekty podle převažující činnosti CZ-NACE v okresech Plzeňského kraje (stav k 31. 12.)							
Kraj, okresy	Celkem	z toho podle převažující činnosti CZ-NACE					
		Zemědělství, lesnictví a rybářství	Průmysl	Stavebnictví	Velkoobchod a maloobchod; opravy a údržba motorových vozidel	Doprava a skladování	Ubytování, stravování a pohostinství
2009							
Plzeňský kraj	140 383	7 885	18 553	17 451	37 285	4 118	8 157
Domazlice	12 934	830	1 909	1 439	3 485	411	993
Klatovy	19 894	2 370	2 549	2 133	4 776	493	1 565
Plzeň-město	55 943	1 038	6 470	6 843	15 529	1 472	2 573
Plzeň-jih	12 308	977	1 958	1 835	2 993	428	615
Plzeň-sever	15 802	1 043	2 408	2 387	4 002	525	881
Rokycany	10 849	568	1 745	1 620	2 784	389	590
Tachov	12 653	1 059	1 514	1 194	3 716	400	940
2012							
Plzeňský kraj	147 750	8 961	19 309	17 947	36 267	4 264	8 670
Domazlice	13 897	950	2 012	1 550	3 540	416	1 055
Klatovy	20 926	2 512	2 620	2 202	4 599	507	1 624
Plzeň-město	58 047	1 395	6 698	6 932	14 951	1 526	2 737
Plzeň-jih	13 126	1 051	2 038	1 893	2 981	453	673
Plzeň-sever	17 255	1 142	2 591	2 532	4 018	536	947
Rokycany	11 496	660	1 789	1 598	2 753	403	656
Tachov	13 003	1 251	1 561	1 240	3 425	423	978
Index 2012/2009							
Plzeňský kraj	105,2	113,6	104,1	102,8	97,3	103,5	106,3
Domazlice	107,4	114,5	105,4	107,7	101,6	101,2	106,2
Klatovy	105,2	106,0	102,8	103,2	96,3	102,8	103,8
Plzeň-město	103,8	134,4	103,5	101,3	96,3	103,7	106,4
Plzeň-jih	106,6	107,6	104,1	103,2	99,6	105,8	109,4
Plzeň-sever	109,2	109,5	107,6	106,1	100,4	102,1	107,5
Rokycany	106,0	116,2	102,5	98,6	98,9	103,6	111,2
Tachov	102,8	118,1	103,1	103,9	92,2	105,8	104,0

3.2.7 TECHNICKÁ VYBAVENOST

Zdroje energie

Region nemá vlastní nezávislé zdroje energií. Elektrická energie je dodávána z distribuční soustavy Západočeská energetika, a.s., plynná paliva jsou dodávána z vysokotlakého tranzitního plynovodu ve správě Západočeské plynárenské, a.s. Rozvoj sítí se předpokládá v souladu s územními plány jednotlivých obcí regionu. Pitná voda, která zásobuje 50 % regionu, je dodávána z vodní nádrže Lučina. Všechny obce okresu Tachov, které mají přes 300 obyvatel, mají vybudovanou čistírnu odpadních vod.

Telekomunikační síť

Celý region je dostatečně pokryt veřejnou pevnou i mobilní telekomunikační sítí provozovanou provozovateli telekomunikačních služeb. Rozhlasové a televizní vysílání pokrývá celou část okresu, vyskytují se jen lokální problémy s kvalitou příjmu signálu některých televizních stanic.

3.2.8 DOPRAVNÍ INFRASTRUKTURA

Z hlediska dopravy hraje významnou úlohu silniční síť, zejména pak dálnice D5 mezi Prahou - Plzní a Rozvadovem. Tato významná dopravní tepna protíná celý region od východu k západu. Hustota **silniční sítě** v regionu a Plzeňském kraji je pouze mírně pod průměrem České republiky a všechna turisticky významná místa jsou dostupná. Z větších měst (nad 10 tis. obyvatel) nemá spojení po silnici I. třídy jen Tachov.

Okresy	Dopr. nehody *				Evid. os. auta					Evid. nákl. auta					Evid. autobusy				
	počet		na 1000 ob		počet		na 1 ob		růst	počet		na 1000 ob		růst	počet		na 1000 ob		růst
	2001	2011	2001	2011	2001	2011	2001	2011	%	2001	2011	2001	2011	%	2001	2011	2001	2011	%
Domažlice	1153	429	20	7	22968	26639	0,39	0,44	16	1595	2668	27	44	67	88	64	1,5	1,1	-27
Klatovy	1660	438	19	5	33795	41572	0,38	0,47	23	2620	3913	30	45	49	104	76	1,2	0,9	-27
Plzeň jih	1186	378	21	6	25514	31618	0,45	0,51	24	2084	3145	36	51	51	95	32	1,7	0,5	-66
Plzeň město	4534	894	25	5	68090	88592	0,38	0,48	30	6409	12178	36	66	90	406	644	2,3	3,5	59
Plzeň sev.	1255	393	18	5	28136	37045	0,41	0,49	32	1933	3757	28	50	94	98	47	1,4	0,6	-52
Rokycany	812	193	18	4	17128	23213	0,37	0,49	36	1376	2535	30	53	84	46	51	1,0	1,1	11
Tachov	1484	382	29	7	19109	24804	0,37	0,47	30	1358	2677	27	50	97	98	49	1,9	0,9	-50
Plz.kraj	12084	3107	22	5	214740	273483	0,39	0,48	27	17375	30873	32	54	78	935	963	1,7	1,7	3

Významnou úlohu z hlediska dopravy v regionu sehraává existence hranice se SRN. Délce státní hranice se SRN odpovídá počet **hraničních přechodů**. Po silnici lze přejít do Německa na 4 místech, turistické přechody jsou 4. Přehled hraničních přechodů je uveden v tabulce v příloze.

V železniční dopravě mají pro region nadregionální význam dálkové tahy:

Praha – Plzeň – Stříbro – Planá – Cheb – (Nürnberg)

(Plauen) – Cheb – Plzeň – České Budějovice – (Wien)

Na tato dálková spojení navazují tratě místního významu:

Svojšín – Bor

Domažlice – Poběžovice – Bor – Tachov – Planá

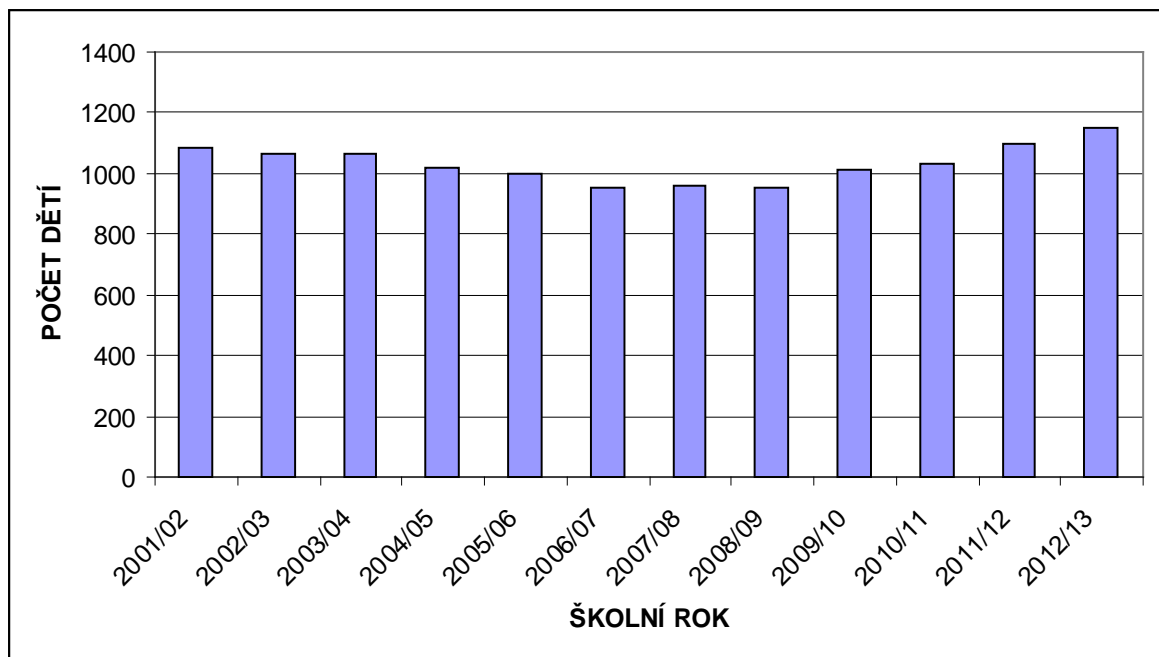
3.2.9 OBČANSKÁ VYBAVENOST

Školství

V regionu je dostatečná kapacita a nabídka v oblasti základního školství a předškolních zařízení i když v poslední době zejména mateřské školy bojují s nedostatečnou kapacitou svých zařízení z důvodu velkého zájmu předškoláků a jejich rodičů o tato zařízení. V Tachově jsou k dispozici také jesle. Jiná je situace v oblasti středního školství. V regionu je pouze jedno gymnázium v Tachově, dalšími školskými zařízeními jsou Střední průmyslová škola ve Světcích, Střední odborné učiliště a Základní škola v Plané, Střední škola Bor. Ve Stříbře je k dispozici gymnázium, obchodní akademie a střední odborná škola. Vysoká škola v regionu nesídlí žádná.

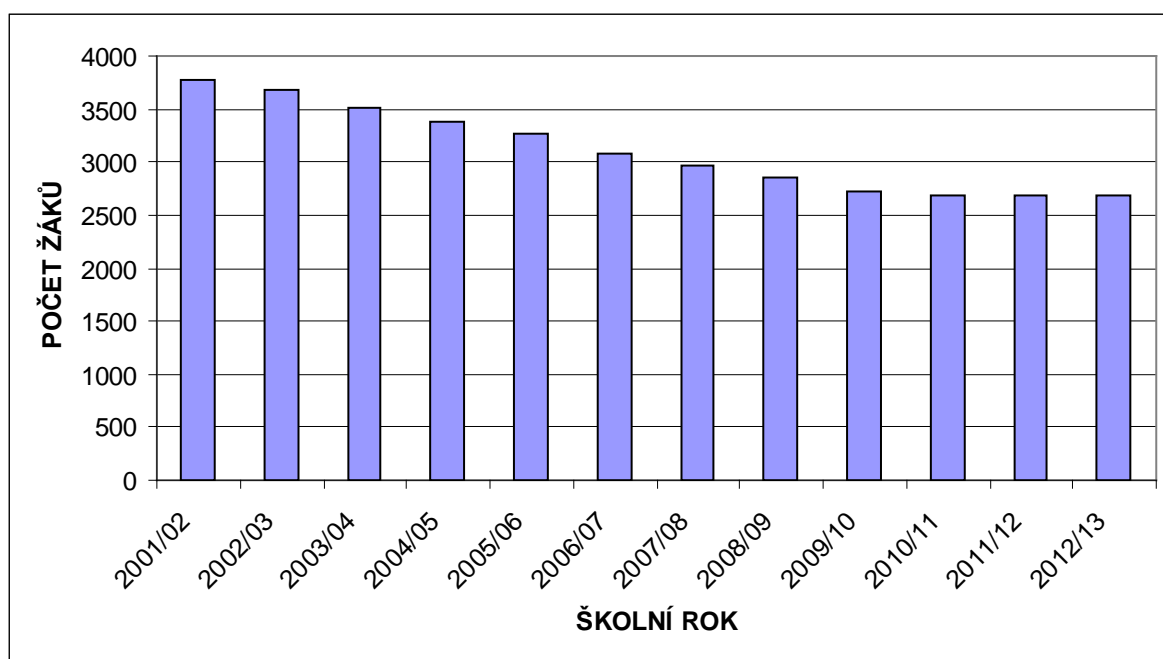
Vývoj počtu dětí v MŠ - ORP Tachov od roku 2001 (zdroj MěÚ Tachov)

MŠ	2001/02	2002/03	2003/04	2004/05	2005/06	2006/07	2007/08	2008/09	2009/10	2010/11	2011/12	2012/13
Bor Borská ul.	75	75	78	78	74	75	80	80	82	82	82	82
Bor Školní ul. OP	46	46	46	46	46	33	46	46	46	46	46	69
Částkov	12	15	15	12	0	0	0	0	0	0	0	0
Halže	35	40	36	36	27	25	22	28	39	44	40	43
Hošťka	16	14	14	11	14	13	13	9	13	14	11	14
Chodová Planá	47	46	46	40	43	40	43	47	50	52	63	61
Chodský Újezd	19	18	20	19	20	21	20	23	24	21	25	24
Lesná	20	18	17	15	17	15	17	14	15	11	13	11
Lom	41	43	45	36	32	26	28	29	31	39	40	44
Planá, Havlíčkova	102	91	86	67	78	94	95	78	81	59	88	95
Planá, Smetanova OP	104	98	80	80	70	55	55	50	56	64	74	96
Přimda	42	38	38	38	43	46	41	46	46	46	46	46
Rozvadov	23	22	20	25	19	19	16	18	24	24	24	25
Staré Sedliště	37	36	39	38	40	37	38	34	38	36	40	40
Staré Sedlo	17	17	15	14	11	0	0	0	0	0	0	0
Stráž	36	37	33	27	34	37	46	50	46	51	52	44
Studánka	19	19	19	20	19	16	16	15	17	21	23	25
Tachov, P.Velikého	75	75	75	75	75	75	75	75	75	75	75	75
Tachov, Pošumavská	104	102	102	103	99	97	93	91	98	100	100	100
Tachov, Sadová	40	40	40	40	40	40	40	37	39	40	40	40
Tachov, Stadtrodská	98	100	109	112	119	117	104	103	113	120	120	120
Tachov, Tyršova	66	66	75	68	59	58	54	60	60	68	74	74
Tisová	12	10	14	17	17	17	16	18	20	18	21	21
CELKEM	1086	1066	1062	1017	996	956	958	951	1013	1031	1097	1149



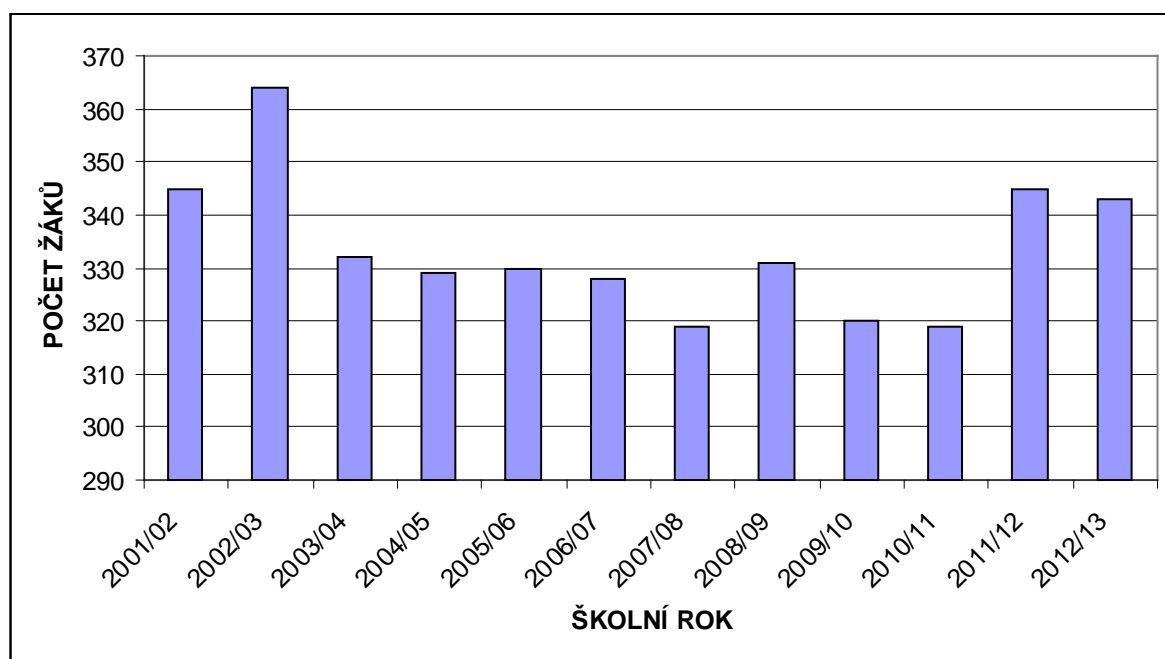
Vývoj počtu žáků v ZŠ - ORP Tachov od roku 2001 (zdroj MěÚ Tachov)

ZŠ	2001/02	2002/03	2003/04	2004/05	2005/06	2006/07	2007/08	2008/09	2009/10	2010/11	2011/12	2012/13
Bor	427	416	406	392	389	380	355	337	343	332	345	340
Halže	72	63	63	52	49	45	42	40	42	35	43	45
Hošťka	11	12	9	14	14	9	15	14	12	9	11	9
Chodová Planá	98	91	78	76	69	73	69	67	70	74	68	71
Chodský Újezd	25	22	21	19	9	8	9	0	0	0	0	0
Lesná	32	31	31	27	23	19	15	14	18	9	9	14
Lestkov	14	15	11	11	13	15	13	0	0	0	0	0
Lom	11	13	13	15	12	14	8	12	0	0	0	0
Planá, náměstí	431	445	439	422	414	406	401	390	383	372	374	549
Planá, Valy	432	416	401	368	366	312	258	244	209	193	184	0
Přimda	217	220	184	165	163	139	142	151	134	150	146	154
Rozvadov	24	28	28	26	30	28	24	26	23	17	20	11
Staré Sedliště	193	180	167	157	148	137	137	130	118	123	126	126
Stráž	162	163	149	153	148	141	126	105	102	113	109	102
Tachov, Hornická	601	585	544	545	522	502	527	523	518	523	541	568
Tachov, Kostelní	333	312	323	299	290	256	254	243	236	236	226	226
Tachov, Zářečná	691	674	645	631	611	594	569	553	516	503	479	479
CELKEM	3774	3686	3512	3372	3270	3078	2964	2849	2724	2689	2681	2694



Vývoj počtu žáků v prvních třídách - prvňáčků - na ZŠ v ORP Tachov od roku 2001
(zdroj MěÚ Tachov)

ZŠ	2001/02	2002/03	2003/04	2004/05	2005/06	2006/07	2007/08	2008/09	2009/10	2010/11	2011/12	2012/13
Bor	42	41	37	40	43	39	30	47	44	47	53	40
Halže	10	10	14	6	13	10	6	9	7	7	15	9
Hošťka	3	4	4	7	3	3	5	8	0	1	6	2
Chodová Planá	13	15	10	18	11	17	12	14	21	9	15	16
Chodský Újezd	4	2	9	2	2	2	3	0	0	0	0	0
Lesná	7	5	7	1	4	5	3	5	3	2	1	5
Lom	6	5	5	7	2	7	2	4	0	0	0	0
Planá, náměstí	41	52	49	37	41	41	41	48	38	43	50	65
Planá, Valy	35	41	25	22	20	15	13	25	22	17	22	0
Přimda	13	15	10	16	14	15	13	16	14	17	16	24
Rozvadov	6	7	9	0	11	7	5	8	2	4	4	5
Staré Sedliště	18	15	17	13	13	13	16	13	15	22	15	20
Stráž	15	16	17	17	10	14	7	4	16	14	19	12
Tachov, Hornická	54	51	48	51	69	49	75	55	67	67	69	70
Tachov, Kostelní	27	21	17	20	17	27	28	21	24	25	19	14
Tachov, Zářečná	51	64	54	72	57	64	60	54	47	44	41	61
CELKEM	345	364	332	329	330	328	319	331	320	319	345	343
změna oproti předchoz.roku		19	-32	-3	1	-2	-9	12	-11	-1	26	-2



Zdravotnictví

V oblasti zdravotnictví je problémem regionu uzavření plánské nemocnice. Nemocniční péče je pro obyvatele regionu poskytována v Plzni, Stodě, nebo v Mariánských Lázních. Na 1000 obyvatel v okrese Tachov je 2,4 lékaře. Ambulantní zdravotnická zařízení jsou v Boru, Plané a Tachově. V regionu dále působí praktičtí lékaři pro dospělé a děti, zubní lékaři a gynekologové a soukromí specialisté. V Plané je umístěna Léčebna dlouhodobě nemocných a je zde Nemocnice následné péče - Svatá Anna.

Okresy	lékaři na 1000 obyvatel		
	2001	2010	růst
Domažlice	2,3	2,4	0,1
Klatovy	3,3	3,4	0,1
Plzeň jih	2,7	3,3	0,6
Plzeň město	7,6	8,5	0,9
Plzeň sever	1,8	1,7	-0,1
Rokycany	3	3,1	0,1
Tachov	2,6	2,4	-0,2
Plz.kraj	3,3	3,5	0,2

Sociální péče

Sociální služby v působnosti ORP:

- **Centrum sociálních služeb Tachov, p.o.**, zřídilo Domov pro seniory v Kurojedech, s kapacitou 68 osob.
- **Domov pro seniory v Boru**, poskytovatel Diecézní charita Plzeň s kapacitou 15 lůžek,
- **Domov pro osoby se zdravotním postižením Miliře, příspěvková organizace**, jehož zřizovatelem je Plzeňský kraj, s kapacitou 65 osob. Poskytují pobytové služby osobám s mentálním postižením ve věkovém rozsahu od 3 do 40 let.
- **Pečovatelská služba Planá, poskytovatel Město Planá**, SS poskytovány formou ambulantní a terénní.
- **Dům s pečovatelskou službou v Plané, Bohušova 811, zřizovatel a poskytovatel Město Planá** s kapacitou 40 byt.jednotek,
- **Dům s pečovatelskou službou v Plané, Smetanova 860, zřizovatel a poskytovatel Město Planá**, s kapacitou 52 byt.jednotek,
- **Pečovatelská služba Bor, poskytovatel Poliklinika Bor**, SS formou ambulantní a terénní.

Další služby v regionu:

Ubytovny poskytované z řad podnikatelů:

- p. Jakubec, Vysočany
- p. Klečka, Planá
- p. Chvátalová, Bor
- p. Nováková, Bor

Na webových stránkách Města Tachov, v sekci Městský úřad, odbory, odbor sociálních věcí a zdravotnictví, soubory ke stažení, odbor SVZ vytvořil pro občany dokument „**Seznam sociálních služeb.**“ Zde jsou uvedeny dostupné informace o možnostech a způsobech poskytování sociálních služeb (pouze registrovaných služeb) na našem území, tj. v regionu Tachov. Seznam je aktualizovaný v lednu 2013.

Perspektiva do dalších let

- Zachování alespoň dosavadních služeb v Tachově, zejména poskytovaných o.s. Kotec (některé projekty v tomto roce končí). V případě ukončení jejich činnosti bude velmi problematická práce podle platné legislativy orgánu soc.-právní ochrany dětí (OSPOD) na odboru SVZ.
- Ve městě chybí terénní služby poskytované zejména v odpoledních až večerních hodinách a o víkendech. Rovněž chybí denní stacionář pro důchodce (není proveden průzkum mezi obyvateli).
- **Perspektiva na úseku zdravotnictví:**
- Posílení úvazku psychologa (vstoupit v jednání se zdravotní pojišťovnou). V současné době v Tachově působí pouze jeden, který je pracovní velmi vytížený. Je téměř nemožné získat jeho účast na případových konferencích, které jsou ze zákona (SPOD) povinné. Rovněž objednávací doba klienta na vyšetření je velmi dlouhá.
- Zachování úvazku psychiatra v Tachově (pokud by mělo dojít k omezení či dokonce ke zrušení úvazku, měl by v jednání se zdravotní pojišťovnou vstoupit ředitel Polikliniky Tachov MUDr. František Barták, příspěvkové organizace zřízené Městem Tachov)

Sportovní zařízení a rekreace

V regionu jsou k dispozici sportovní zařízení - tělocvičny, stadiony, hřiště, které jsou spravovány městy nebo obcemi a dále příslušnými tělovýchovnými organizacemi. V Tachově je pro sport a rekreační účely vybudován krytý zimní stadion, plavecký bazén venkovní i vnitřní, atletická dráha, skatepark. Dále lze pro rekreaci využít blízkou krajinu a prostředí Českého lesa, přírodní vodní plochy.

Kultura

V regionu nepůsobí žádná profesionální divadelní scéna, ale je k dispozici společenský sál, který lze omezeně využít i pro pořádání koncertů a divadelních představení. Lze říci, že nabídka kulturních akcí a množství kulturních zařízení pokrývá potřeby regionu. V oblasti kultury jsou občanům regionu k dispozici kina v Plané a v Tachově, kulturní středisko v Boru, Chodové Plané, Plané, Kulturní dům ve Starém Sedlišti. Akcí i pořadatelů v posledních letech přibývá, ne vždy jsou však občany hojně navštěvovány.

Významné kulturní akce jsou pořádány ve významných centrech regionu např. v Tachově: Husitské slavnosti v Tachově, festival PAF (mezinárodní festival potápěčských filmů), v Boru Loretánské slavnosti s procesím, Stráž - rybářské závody na Sycheráku, Planá - Plánská padesátka, Plánský koupák a další.

V Tachově je možné navštívit Muzeum Českého lesa, kde je k dispozici společensko vědní i přírodopisná expozice, odborná knihovna. V Plané je umístěno hornické muzeum s expozicí v podzemní štolě, dále galerie.

Významné kulturní a historické památky regionu

V regionu se nachází významné historické památky. Za nejvýznamnější památku lze označit zříceninu hradu Přimda - od roku 1962 NKP a jízďárnu ve Světcích – od roku 2010 NKP, pozůstatky historických městských hradeb v Tachově. Mezi městské památkové zóny v regionu patří Bor, Planá, Tachov, mezi vesnické památkové zóny v regionu patří Horní Jadruž, Chodský Újezd, Zadní Chodov. Na Tachovsku je 243 kulturních památek (2010)

Bezpečnostní situace

Kriminalita má v posledním období obecně klesající tendenci, což v plné míře platí i o regionu Tachovska.

Počet zjištěných trestných činů podle okresů (zdroj ČSÚ)

Okresy	Trestné činy				
	počet		na 1000 ob		růst
	2001	2011	2001	2011	%
Domažlice	1313	1142	22	19	-13
Klatovy	2331	1778	27	20	-24
Plzeň jih	1291	980	23	16	-24
Plzeň město	6390	6146	36	33	-4
Plzeň sever	1570	1471	23	19	-6
Rokycany	1059	979	23	21	-8
Tachov	1556	1256	30	24	-19
Plz.kraj	15510	13752	28	24	-11

3.2.10 CESTOVNÍ RUCH

VYMEZENÍ CESTOVNÍHO RUCHU

Cestovní ruch je ve světě považován za odvětví budoucnosti, protože jeho rozvoj provází silný multiplikační efekt. Představuje komplexní hospodářsko-ekonomické odvětví, které významným způsobem ovlivňuje zaměstnanost, platební bilanci a socioekonomický rozvoj regionů, podílí se na tvorbě hrubého domácího produktu, má vliv na příjmy místních rozpočtů a v neposlední řadě podporuje i investiční aktivitu v regionech.

Pojem **cestovní ruch** bývá používán v různých souvislostech – jako označení pro pohyb osob, jako odvětví národního hospodářství, jako služby poskytované účastníkům cestovního ruchu i v dalších spojeních. Cestovní ruch je složitým sociálně-ekonomickým jevem, který se dotýká mnoha stránek společnosti. Na cestovní ruch je možné pohlížet jako na oblast spotřeby i jako na oblast nejrůznějších podnikatelských aktivit.

Podle Světové organizace cestovního ruchu (UNWTO) jde o aktivity lidí cestujících na přechodnou dobu do míst mimo jejich obvyklé prostředí nebo pobývajících v těchto místech ne déle než jeden rok za účelem trávení volného času, obchodu nebo za jiným účelem (hlavní účel cesty je ale jiný než vykonávání výdělečné činnosti).

Cestovní ruch se stal v posledních desetiletích významným celosvětovým fenoménem, zejména jako důležitá součást tzv. průmyslu volného času. Jeho ekonomické, ekologické, sociální, politické, kulturní a mnohé další dopady jsou neoddiskutovatelnou součástí proměn dnešního světa. Z řady marketingových výzkumů a výzkumů veřejného mínění vyplývá, že obyvatelé i samospráva našich obcí a regionů vkládají velké naděje pro další rozvoj do aktivit spojených s cestovním ruchem. Vidí v něm zdroj příjmů pro obec i možnost vytváření nových pracovních příležitostí. Spojují je také s reálnou možností zvelebovat prostředí, ve kterém žijí.

Tento trend je celosvětový a dokládají to jak závěry konferencí Světové organizace cestovního ruchu (UNWTO – World Tourism Organization), tak deklarace Světové rady cestovního ruchu (WTTC) i usnesení Evropské komise EU (EK). Ve všech výše zmíněných dokumentech je kladen důraz na podporu větší odpovědnosti obcí při plánování, realizaci, monitorování a vyhodnocování cestovního ruchu a zapojení místních obyvatel do tohoto procesu pomocí veřejných kampaní, informujících obyvatelstvo o prospěchu, který může rozvoj cestovního ruchu přinést. Cestovní ruch je chápán jako prostředek zvyšování životní úrovně obyvatel zejména proto, že poskytuje ekonomické a sociální příležitosti venkovu a oblastem, kde není rozvinut průmysl.

CESTOVNÍ RUCH V ČESKÉ REPUBLICE

Základní stavební kameny strategického rozvoje cestovního ruchu

Pro pochopení role cestovního ruchu v národním hospodářství je účelné definovat základní pojmy.

Základnou cestovního ruchu je území, které disponuje základními podmínkami pro jeho rozvoj – přírodními, kulturními, infrastrukturou cestovního ruchu, systémem služeb pro cestovní ruch. Území vhodné pro cestovní ruch je označované jako turistický region či destinace. **Destinace** znamená cílové místo, které může označovat turistickou lokalitu, region, stát, skupinu zemí a dokonce kontinent (často se neshoduje se samosprávným členěním země).

Ačkoliv je magnetem pro návštěvníky destinace daná atraktivita, produkt uplatitelný na trhu a jeho konkurenceschopnost je dán nabídkou a kvalitou služeb potřebných k využívání atraktivity pro cestovní ruch. **Produkt obecně**, tedy i **produkt destinace**, tvoří jádro = atraktivita a obal = služby (jejich komplexnost a kvalita).

Produkt cestovního ruchu – souhrn veškeré nabídky soukromého a veřejného sektoru - patří mezi kontrolovatelné faktory jako součást marketingového mixu. Produkt cestovního ruchu může dosahovat různé úrovně komplexnosti (obecně však vyšší než je tomu u většiny ostatních ekonomických odvětví, od poskytnutí či zprostředkování jednotlivé služby (např. dopravy) přes komplex služeb (zájezd) až po destinaci jako ucelenou nabídku aktivit, služeb a potenciálních zážitků. Z pohledu návštěvníka je produkt cestovního ruchu kompletní zážitek od chvíle, kdy opustil domov, do doby návratu (Výkladový slovník cestovního ruchu, MMR ČR 2002).

Produkt destinace se obvykle skládá z několika produktů místní nabídky a je doplněn dopravními službami. Pouze takto celostní produkt má šanci obstát v konkurenci na trhu cestovního ruchu a být nosným při rozvoji cestovního ruchu v regionu (destinaci). Z definice je zřejmé, že celostní produkt zahrnuje dílčí produkty, které vytvářejí subjekty cestovního ruchu v destinaci: ubytování a stravování (hotely a restaurace), atraktivita (stát, obec, podnikatelské i neziskové organizace), dopravu (dopravní společnosti, cestovní kanceláře), turistické informace a značení (podnikatelské subjekty, neziskové organizace, veřejná správa). Během posledních let vznikla řada nových produktů, které úspěšně soutěží s tradičními destinacemi jako např. zábavní parky, kdy např. Eurodisneyland nedaleko Paříže má ročně větší počet návštěvníků než Švýcarsko, vyhlídkové lodě se podílejí ve výši 12 % na celkovém počtu dnů strávených v Řecku.

Jednotlivé subjekty si pak v rámci platformy partnerství nekonkurují, ale spoluvytvářejí ucelenou nabídku svého regionu, která je dobře uplatnitelná na trhu cestovního ruchu. Při účinné kooperaci vznikají synergické efekty, dochází k efektivnějšímu využívání prostředků, implementaci inovací, zavádění nových metod řízení a tím lze lépe čelit narůstající konkurenci i dopadům na životní prostředí.

V moderním strategickém řízení cestovního ruchu vyspělých států je již řadu let úspěšně uplatňován systém řízení nazývaný **destinační management**.

Zejména ty země, které mají rozvinutý systém organizace cestovního ruchu (tzv. destinační management) a zažitou kulturu spolupráce dosahují v Evropě dlouhodobě pozitivních výsledků v sektoru cestovního ruchu (zejména Rakousko, Velká Británie).

Destinační management - soubor technik, nástrojů a opatření používaných při koordinovaném plánování, organizaci, komunikaci, rozhodovacím procesu a regulaci cestovního ruchu v dané destinaci. Výsledkem takového procesu jsou udržitelné a konkurenceschopné produkty cestovního ruchu, společně sdílené logo, značka kvality, společný (sdílený) informačně - rezervační systém, tvorba cenové politiky, provádění výzkumu a sběru statistických dat z oblasti cestovního ruchu, iniciace partnerství soukromého a veřejného sektoru cestovního ruchu i podpora profesních spolků, sdružení a organizací. Součástí destinačního managementu je návštěvnický management, model LAC a tzv. spektrum rekreačních příležitostí.“

Převážná většina zpracovaných regionálních a krajských rozvojových programů cestovního ruchu se zaměřuje na potřebu řízení a koordinace aktivit cestovního ruchu. Odborná i finanční podpora by v této fázi mohla znamenat pro řadu turistických regionů výrazný posun při realizaci zpracovaných rozvojových programů. Rovněž vytvoření legislativní opory by bylo pro rozvoj aktivit destinačních managementů výrazným pozitivním posunem. Destinační managementy by navíc mohly sehrát výraznou roli při vytváření partnerských vazeb a síťování subjektů, zainteresovaných na rozvoji cestovního ruchu ve svých regionech. Toto by se mělo projevit pozitivně při rozvoji a posilování sektoru malého podnikání, které je pro cestovní ruch typické a zprostředkovaně by to mělo ovlivnit růst konkurenceschopnosti České republiky jako významné středoevropské destinace cestovního ruchu.

Společnost destinačního managementu (DMC) - organizace zaměřená na management destinace v oblasti vytváření a prosazení destinace a jejích produktů cestovního ruchu, realizuje záměry destinačního managementu. DMC je zaměřena na vývoj a aktivní prodej hlavních produktů, koordinuje a řídí tvorbu produktů cestovního ruchu, cenovou politiku a aktivní prodej destinace. DMC je zpravidla podporována nebo vytvořena hlavními poskytovateli služeb v destinaci.“

Tato společnost by měla zodpovídat za řízení destinace a za marketing, koordinaci celé podnikatelské sítě, fungovala by na komerčním principu jako společný podnik. Úkolem společnosti pro management destinací by bylo propojit samostatné poskytovatele služeb v cestovním ruchu, jako jsou ubytovatelé, stravovací zařízení, organizátoři kulturních akcí, sportovní střediska a další podniky infrastruktury aby společně využívaly komparativní výhody regionu.

Managament destinací může nabývat různých forem v závislosti na typech spolupráce, způsobu zapojení jednotlivých subjektů nebo geografické úrovni destinace. Spolupráce subjektů cestovního ruchu na úrovni turistických destinací může probíhat v zásadě na třech úrovních:

- spolupráce mezi podnikatelskými subjekty
- spolupráce mezi veřejnoprávními subjekty (např. obcemi)
- veřejno-soukromé partnerství (public-private partnership)

Jako **klíčový princip (nástroj) řízení cestovního ruchu v regionech (destinacích)** lze jednoznačně označit fungující **partnerství soukromého, veřejnoprávního a neziskového sektoru s občany regionu**. V destinaci je velmi důležitá spolupráce všech zainteresovaných právnických i fyzických osob s místní veřejnou správou. Ta reprezentuje v obci či regionu celou komunitu a musí tudíž usilovat o trvalé hledání a řešení společných problémů, dosažení společných cílů. Partnerství sdružuje a znásobuje energii a vkládané prostředky zúčastněných subjektů (místních obyvatel, správy, podnikatelů, neziskových organizací atd.), na něm je závislá kvalita výsledného produktu. Je to vlastně systém práce, který přináší velké možnosti a nutí nás preventivně čelit potenciálním problémům. Z pohledu návštěvníků jsou služby cestovního ruchu podnikatelskými subjekty i subjekty veřejné správy komplementární a navzájem se do jisté míry podmiňují. V případě, že v této síti některá služba funguje špatně nebo vůbec, pak to má pochopitelně dopady na další provozovatele služeb cestovního ruchu a v konečném důsledku na rozvoj cestovního ruchu v celé destinaci. Dlouhodobě eliminovat tato negativa může jedině kvalitní systém řízení cestovního ruchu na všech rozhodovacích úrovních, vycházející z legislativních norem, který v sobě obsahuje vnitřní provázanost, jasně vymezené kompetence a odpovědnosti na jednotlivých úrovních územně - správních celků. Pro vyspělé destinace obecně platí, že na úrovni národní, příp. nadnárodní spíše převládají „podnikatelské“ modely destinačního managementu založené na spolupráci silných podnikatelských subjektů, zatímco na úrovni lokální a regionální hrají významnou roli veřejnoprávní subjekty zejména kraje, obce a jimi zřízené destinační společnosti. Destinační management přitom nemusí vycházet jenom z územního principu, ale může být založen na kooperaci mezi subjekty, které se specializují na určité formy cestovního ruchu. Typickým příkladem takové spolupráce může být např. produkt prázdniny na venkově, vinařské stezky, Via regia, Burgenstrasse apod..

Jednou ze slabin turistických destinací v České republice je absence produktově orientovaného přístupu k cestovnímu ruchu, přičemž se vynakládají poměrně velké finanční prostředky na propagaci měst a krajů na nejrůznějších veletrzích. Bez kvalitního systému propagace cestovního ruchu s jasně vymezenými vazbami na kvalitní management a to na všech úrovních veřejné správy, jsou tyto prostředky vynakládány neefektivně.

Pro region, který leží ve značné míře v CHKO Český les a hraničí s Bavorskem, je významnou, dosud málo využívanou možností venkovský cestovní ruch.

V oblasti cestovního ruchu je region Tachovska málo navštěvovaným regionem. To je způsobeno především malým povědomím obyvatel ostatních regionů ČR o zajímavostech a možnostech celého regionu.

Jelikož turista a návštěvník má zájem o různé aktivity a naším cílem je udržet jej v regionu další dobu, je nezbytné spojit síly a tuto možnost využít nadregionálně. Proto MAS Zlatá cesta, o.p.s., (území šesti obcí) se sídlem v Tachově a bavorsští partneři se rozhodli úzce a efektivněji v této oblasti spolupracovat, uzavřít partnerskou smlouvu a ustavit pro společné území těchto níže uvedených spolupracujících subjektů **Destinační management venkovského cestovního ruchu Zlatá cesta**. Toto území propojuje historická Zlatá cesta, která vede po území Čech i Bavorska a také bude hlavní marketingovou osou destinačního managementu.

Cestovní ruch zasahuje a ovlivňuje mnoho různých ekonomických činností. Kvalitní uspokojování potřeb účastníků CR závisí na rozsahu a kvalitě nabídky služeb podnikatelských subjektů i na kvalitě veřejných služeb. V případě, že v této síti některá ze služeb funguje špatně anebo vůbec nefunguje, potom to má dopady na rozvoj cestovního ruchu v celé destinaci.

Potřeba efektivní spolupráce a koordinace různých poskytovatelů služeb vyústila v systém volného sdružení aktérů cestovního ruchu - destinační management.

Klíčovým principem spolupráce cestovního ruchu v destinaci je kooperace aktérů ze soukromého a veřejného sektoru, včetně nonprofitních organizací. Jednotlivé subjekty v systému tak jednají na bázi partnerů, nikoliv konkurentů.

V procesu řízení a spolupráce ve venkovském cestovním ruchu na území v působnosti spolupracujících subjektů management destinací nabývá zejména těchto forem:

- spolupráce mezi veřejnoprávními subjekty (např. obcemi)
- spolupráce mezi podnikatelskými subjekty vzájemně a mezi neziskovými subjekty
- veřejno – soukromé partnerství PPP (public-private partnership)

Destinační management „Zlatá cesta“

MAS Zlatá cesta, o.p.s., v součinnosti s městem Tachov zpracovala projekt, který vytváří destinační management regionu, který tvoří šest obcí Tachovska a šest obcí v sousedním příhraničí BRD.

Vzhledem k tomu, že jak v příhraničí na české straně, tak v příhraničí na straně bavorské jsou malé příležitosti k zaměstnání, věříme, že užší vzájemná spolupráce a koordinace v oblasti zejména „měkkého“ cestovního ruchu přinese i nová pracovní místa.

Vedoucím partnerem projektu a žadatelem o dotaci je MAS, Zlatá cesta, o.p.s., se sídlem v Tachově

Hlavním partnerem na bavorské straně je město Bärnau, prostřednictvím turistických informací, se sídlem v historickém parku v Bärnau.

Spolupracujícími partnery na české straně jsou členské obce MAS: město Tachov, obce Lesná, Milíř, Dlouhý Újezd, Částkov, Lom u Tachova, dále REVIS, (Regionální vzdělávací a informační středisko) Tachov, Terra Tachovia, Ski klub Zlatý potok.

Spolupracujícími partnery na bavorské straně jsou BBInno (česko-bavorská inovační aliance), která má jako členy obce Mähring, Bärnau, Plößberg, Flossenbürg, Floß a Georgenberg, dále Historický park Bärnau, zastoupený p. Benjaminem Zeitlerem a Förderkreiss Silberhütte.

Destinační management, jako volné sdružení bude otevřeno všem aktérům v oblasti cestovního ruchu a ve službách pro cestovní ruch, kteří budou mít zájem se připojit.

Pro venkovský cestovní ruch je ideálním impulsem ke zvýšení kvality efektivnosti princip LEADER (stručně - náměty „zdola“) a existence MAS. Zde potom meziregionální spolupráce mezi obcemi, neziskovými organizacemi a podnikatelskými subjekty vytváří prostor pro rozvoj venkovského cestovního ruchu s velkými efekty a nižšími náklady. Je však nezbytné zde uplatnit strategické řízení, dobrovolné a vzájemně výhodné vazby mezi kooperujícími subjekty a destinační management vytvořit z aktérů cestovního ruchu z turistických lokalit regionu, které fungují na podobných manažerských principech jako podnikatelské subjekty.

U venkovského cestovního ruchu je vhodná forma destinačního managementu, která vytvoří turistickou strukturu nezávislou na procesních postupech vyšších stupňů. Zde se bude jednat o meziregionální spolupráci na principu partnerské smlouvy a následně se po zkušenostech vyhodnotí, zda je tato spolupráce výhodná a účinná anebo zda zúčastnění aktéři vytvoří následně např. sdružení právnických a fyzických osob.

Aby uvedeného cíle bylo dosaženo, je nezbytné akceptovat určité základní principy:

- vyjasnění si pozic a organizační struktury, definování vazeb v dané struktuře a přesný popis a určení činnosti, kompetencí a zodpovědnosti na všech úrovních struktury
- zajišťování informovanosti v rámci dané struktury a od toho se odvíjející kooperace
- podstatným bodem je financování, bez kterého nemůže být zaručena samotná realizace projektů a marketingových aktivit. Praxe ukazuje, že právě tomuto bodu je nezbytné věnovat vysokou pozornost.
- zajistit na české a bavorské straně odpovědného manažera

Úkolem destinačního managementu zejména bude:

- definování vize, zpracování a naplňování strategie rozvoje cestovního ruchu (CR) regionu v provázanosti na vyšší strategie (kraje, ČR, Bavorsko)
- koordinátor CR v daném regionu – kooperace a spolupráce se subjekty CR
- koncepční řešení trvale udržitelného rozvoje CR
- zpracovávání koncepčních materiálů a projektů
- získávání prostředků z mimoregionálních zdrojů (granty, dotace apod.) inicializace a koordinace investičních projektů a záměrů
- iniciace nových produktů venkovského CR v destinaci
- rozvoj lidských zdrojů (poradenská, školicí a konzultační činnost)
- zajištění certifikace kvality služeb
- zajištění infocenter turistického regionu vč. provozování rezervačního systému
- doplňková činnost
- aktualizace a koordinace webových prezentací
- spolupráce na marketingových aktivitách regionu /příprava materiálů, marketing, prezentace, veletrhy, workshopy, ... /

V zahajovací etapě budou součástí činnosti také dvě významné česko - bavorské turistické akce, které mají již dlouhou tradici:

- a) Česko - bavorský lidový lyžařský běh
- b) Král Českého lesa – cykloturistická akce

3.3 Tachov v kontextu dalšího rozvoje České republiky a Evropské unie

Také město velikosti Tachova musí vnímat nejen změny v České republice a svém okolí, ale i vývoj a trendy globální populace. Je to důležité zejména proto, aby se mohlo připravit na řešení problémů a zlepšit nebo alespoň udržet současnou úroveň života svých občanů. Je proto inspirativní se podívat na poznatky z následujících prognostických akcí.

Prognóza vývoje konkurenceschopnosti měst do roku 2025.

Zpráva, kterou vypracovala agentura EIU přináší prognózu vývoje konkurenceschopnosti měst do roku 2025. Je sice koncipována především pro velká města, ale většina myšlenek lze dobře aplikovat i na města menší, jako je Tachov.

Zpráva uvádí následující zajímavé poznatky a myšlenky:

- Města stále fungují a řídí se jako podniky a konkurují si
- Města na celém světě se vyvíjejí jako centra inovací a jsou motorem hospodářského růstu
- Prognóza se opírá o 8 kategorií: ekonomická síla, fyzický kapitál, finanční zralost, charakter institucí, lidský kapitál, globální přitažlivost, společenský a kulturní charakter, environmentální a přírodní rizika

Rozhodující faktory konkurenceschopnosti jsou:

- Velikost města nehraje roli
- Zásadní význam má kvalita infrastruktury
- Role environmentálních a přírodních rizik roste
- Silným motivem je vzdělání

Je potěšující, že řadu z uvedených faktorů město Tachov úspěšně uplatňuje, nebo dokonce jsou i jeho silnou stránkou.

Světové ekonomické fórum v Davosu.

Toto fórum, nazývané často jako „elita všech elit“, označilo za pět zásadních rizik světového vývoje následující faktory:

Podle pravděpodobnosti:

- významná příjmová nerovnost
- chronická fiskální nerovnováha
- rostoucí emise skleníkových plynů
- kritický nedostatek vody
- nevládnutí stárnutí obyvatelstva

Podle dopadu:

- systémové finanční selhání velkého rozsahu
- kritický nedostatek vody
- chronická fiskální nerovnováha
- šíření zbraní hromadného ničení
- neschopnost adaptace na klimatické změny

Je samozřejmé, že město Tachov může jen malým podílem přispět řešení některých uvedených globálních problémů. Může se ale na základě uvedených informací připravit na dopady nepříznivého vývoje a zařadit do svých rozvojových plánů krizové bariéry například takovým jevům jako nedostatek vody, adaptace na klimatické změny nebo stárnutí obyvatelstva. Navíc pro tyto aktivity může získat již nyní dotační zdroje.

Světové ekonomické fórum každoročně zveřejňuje základní ekonomická data a srovnání konkurenceschopnosti všech zemí světa. Hlavní srovnávací data České republiky pro rok 2012 jsou uvedeny v příloze č. 3.

Strategie rozvoje Plzeňského kraje 2020

Plzeňský kraj zpracovává svoji strategii do roku 2020, současný stav návrhu jejího znění je uveden v přílohách č. 4 a 5.

Strategie regionálního rozvoje ČR pro období 2014 - 2020

Ministerstvo pro místní rozvoj ČR zpracovává svoji strategii do roku 2020, současný stav návrhu je uveden v příloze č. 6.

Přeshraniční spolupráce Tachova v kontextu evropské integrace

Město Tachov ve spolupráci s neziskovými organizacemi rozvíjí přeshraniční spolupráci. Vzniká tím také řada osobních přátelství, která přináší konkrétní spolupráci na vyšší kvalitativní úrovni.

Na základě této spolupráce a osobních vztahů, bylo Město Tachov v souladu se zpracovanou „Analýzou možností využití Českého lesa pro cestovní ruch“, partnerem dvou realizovaných projektů. Jedná se např. o cyklotrasu 2171 z Tachova na hraniční Křížový kámen, která vede ze sportovního areálu v Tachově na německou hranici na Silberhütte. Zároveň byla rekonstruována chata Ski klubu na Zlatém potoce, kde členové klubu dobrovolnou prací poskytují služby turistům. Město Tachov zde bylo partnerem nositele projektu, Ski klubu Zlatý potok.

Z projektu přeshraniční spolupráce byl také společně zpracován projekt, kterým byl na české straně postaven objekt „RYCHTA“ včetně parkovišť, vybudováno bylo arboretum s naučnou stezkou s rostlinami a nerosty, které se vyskytují v CHKO Český les a v Oberpfälzer Wald. Na německé straně, v areálu Silberhütte, byla vybudována požární nádrž a umělé zasněžování běžeckých lyžařských tratí. Tyto tratě vedou částečně po české a německé straně a obě strany se podílejí na jejich úpravě a údržbě a na poskytovaných službách. Zimní údržbu tras provádí partner na německé straně, letní údržbu provádí česká strana. Trasy jsou v létě i v zimě hojně turisty využívány. V létě trasy slouží také pro cykloturistiku a pro pěší turistiku.

Společně s německým partnerem a SKI klubem Zlatý Potok je pořádán každoročně v lednu česko-německý lidový lyžařský běh na lyžařských běžeckých tratích v okolí Zlatého potoka a Silberhütte, kterého se vždy zúčastňuje na 500 účastníků z české a německé strany hranice. Pravidelně se také koná setkání tachovských a bavorských škol se soutěží na běžeckých tratích Silberhütte (účast vždy cca 350 dětí). Pořádány jsou společně i další kulturní, sportovní a turistické akce, kterých se zúčastňují čeští i němečtí občané.

Řada „měkkých“ projektů spolupráce je také realizována za přispění financí z programů Euroregionu Egrensis, jehož je město Tachov členem

4 Analytická část projektu

4.1 Výsledky SWOT analýzy pracovní skupiny

V průběhu zpracování a formulace dokumentu PRoMT II sehrály důležitou roli pracovní workshopy členů týmu řešitele s členy ustanovené pracovní skupiny. Na počátku byla analýza zaměřena na zmapování silných a slabých stránek města, příležitostí a hrozeb, tak jak je vnímají právě členové pracovní skupiny. Ke zmapování byla použita tzv. metoda SWOT. Výsledkem mapování pracovní skupiny jsou následující charakteristiky, které již jsou seskupeny do jednotlivých významově blízkých oblastí a dále jsou vynechány duplicity.

Zadání SWOT analýzy je uvedeno v příloze č.7

SILNÉ STRÁNKY
přírodní a kulturní historické podmínky s možností rozvoje ekologicky šetrného cestovního ruchu
zdravé životní prostředí
zkušeností při získávání grantů, dotací a fondů EU, výstavba z dotačních titulů ve městě
kompletní sportovní areál ve středu města (téměř všechny druhy sportovišť v jednom místě)
strategické plánování, zpracování promyšleného programu rozvoje regionu a jeho realizace, vstřícné zastupitelstvo, přístup volených orgánů k problematice rozvoje města, schválená ÚPD s dostatečnou rezervou pro další rozvoj, existence OREI, zlepšování vzhledu města
dostupnost a úroveň nižších stupňů školství (MŠ, ZŠ)
nezadlužené město
existence MAS Zlatá cesta, o.p.s. a tím možnost navazování užší spolupráce mezi obcemi, podnikateli a neziskovými organizacemi
nižší věkový průměr obyvatelstva

SLABÉ STRÁNKY
mladí se po vystudování školy nevracejí domů a odliv mladé a vzdělané nastupující generace za lepšími podmínkami do jiných míst, nedostatek pracovních míst pro mladé vzdělané lidi a jejich odchod do větších měst, chybí stabilizační faktor pro dorůstající mládež, aby zůstala ve městě a okolí
hospodářsky slabý a strukturálně zaostalý region, nezaměstnanost a málo pracovních příležitostí
zdravotnictví – odborní lékaři, pohotovost, nemocnice, stav budovy polikliniky, chybějící nemocnice a dětská pohotovost, zubní pohotovost pouze v pracovní dny, nedostatek odborných lékařů
vzdělanostní úroveň obyvatel, nízká kvalifikovanost práceschopného obyvatelstva, chybí střední odborná škola se zaměřením pro dívky
nedostatečné pokrytí potřeb regionu po zrušení okresních úřadů (krajské vedení je daleko a nemá relevantní partnery v regionech)
nedostatek ubytovacích kapacit
stagnace a snižování kvality zemědělství a tím i snižování konkurenceschopnosti
chybí rychlejší autobusové spojení s Plzní, dopravní obslužnost mezi obcemi v příhraniční oblasti

PŘÍLEŽITOSTI

pobídky pro mladé, vzdělané občany, pracovní příležitosti, bydlení, cenově přijatelné pozemky pro výstavbu rodinných domů

důsledné využívání možností čerpání dotačních zdrojů, zejména fondů EU

soustředění úřadu do jednoho objektu, (Mže)

zlepšení zdravotnictví (dětská pohotovost, další oddělení v nemocnici Planá, např. interna, dětské apod. , posílení stavu odborných lékařů, stabilizace a rozvoj polikliniky Tachov, zlepšit vnitřní stav budovy)

prosazování zájmů a potřeb města do rozvojových dokumentů a aktivit Plzeňského kraje

podpora mimoškolního vzdělávání, využití REVIS, rozvoj vyšších stupňů školství

vytvoření pobídkového programu pro stabilizaci studentů a mladých rodin

pobídky pro nové firmy s ekologicky čistým programem výroby

kvalitní ubytování pro turisty (hotel), hotel pro sportovce – komplexní vybavení od rehabilitace až poněkolik pokojů typu apartmán- „lepší ubytování“

proškolení úředníků v komunikačních dovednostech a vytváření lepších a přívětivějších služeb pro občany

organizovaná cílená propagace Tachovska pro CR (i v SRN), orientace na cestovní ruch s ohledem na možnosti města a okolí (sport, turistika, památky, příroda), ustavit destinační management cestovního ruchu regionu spolu s bavorským příhraničím

probudit větší sounáležitost obyvatel s městem, probudit v lidech větší aktivitu

HROZBY

odchod mladých vzdělaných lidí

odchod či krach firem, zvláště zahraničních, odchod velkých zaměstnavatelů za lepšími podmínkami, nebo levnější pracovní silou, nárůst nezaměstnanosti, odliv kvalitní pracovní síly, nezájem nových investorů

odsunutí Tachovska na okraj zájmu ze strany vyšších územních celků, malé zastoupení Tachova v centrálních orgánech, preference jiných lokalit, než Tachov a Český les vyššími koncepcemi cestovního ruchu

chybějící nemocnice v dostupné vzdálenosti

zhoršování dostupnosti a kvality zdravotnické péče (úbytek odborných lékařů, neotevření dalších oddělení nemocnice)

zastavení nebo zpomalení naplňování zpracované strategie

nedostatek všech úrovní ubytovacích kapacit, nedostatek doprovodných služeb cestovního ruchu (ubytování, stravování)

neřešení problémů stárnutí populace

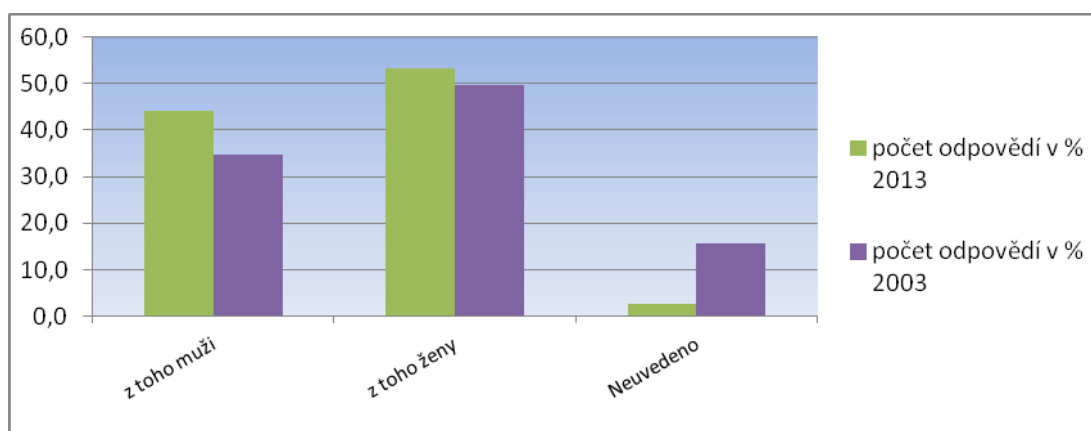
izolace veřejné správy od společnosti

4.2 Výsledky dotazníkového šetření obyvatel Tachova

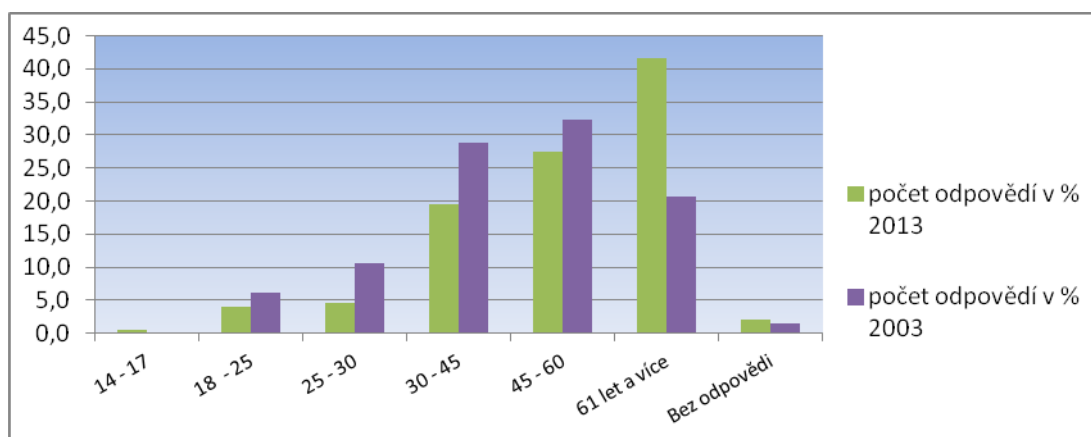
Důležitou informací o rozvoji města jsou názory občanů, ty byly získány prostřednictvím dotazníkového šetření. Aby bylo možné srovnání názorů za posledních deset let, byl zadán identický dotazník jako v projektu PRoMT I v roce 2003. Zajímavé srovnání poskytují následující tabulky a grafy.

Text dotazníku je uveden v příloze č. 8.

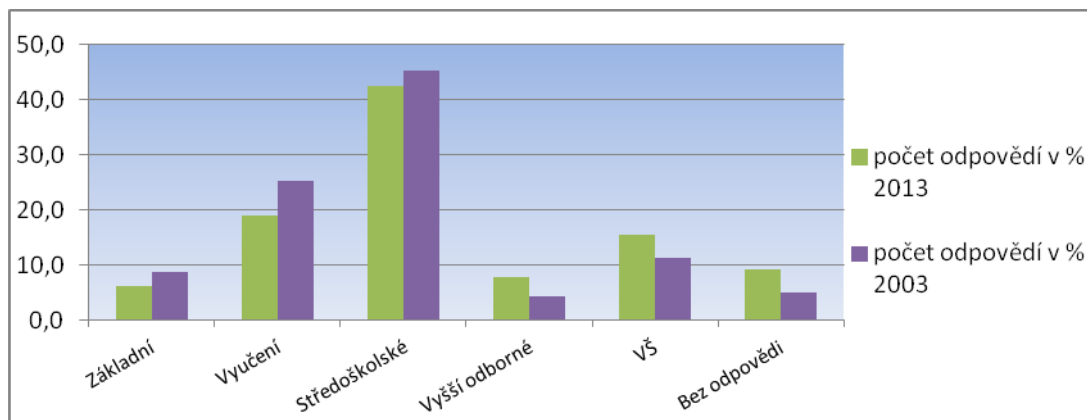
Odpovídalo respondentů	2013	2003	2013	2003
	počet odpovědí		počet odpovědí v %	
z toho muži	183	177	44,1	34,8
z toho ženy	221	253	53,3	49,7
Neuvedeno	11	79	2,7	15,5



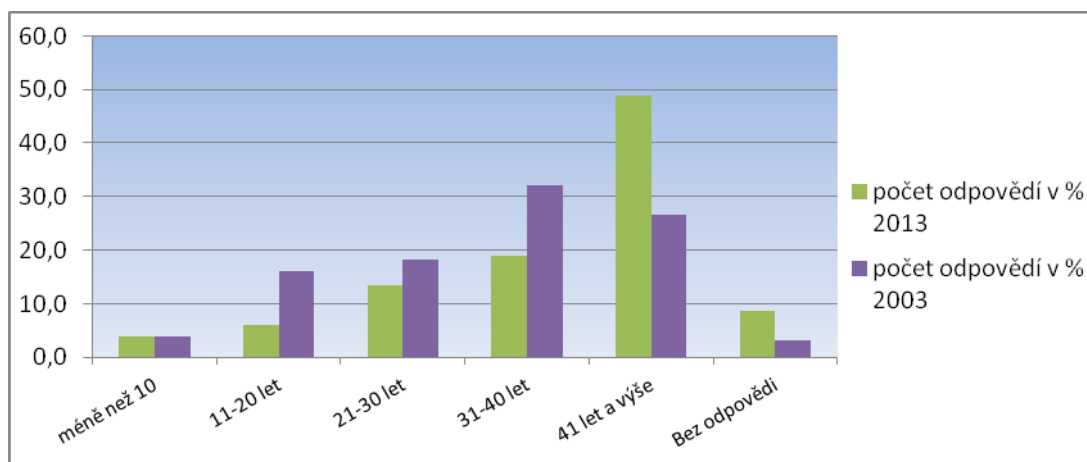
Věková struktura - rozmezí	2013	2003	2013	2003
	počet odpovědí		počet odpovědí v %	
14 - 17	2	0	0,5	0,0
18 - 25	17	31	4,1	6,1
25 - 30	19	54	4,6	10,6
30 - 45	81	147	19,5	28,9
45 - 60	114	164	27,5	32,2
61 let a více	173	105	41,7	20,6
Bez odpovědi	9	8	2,2	1,6



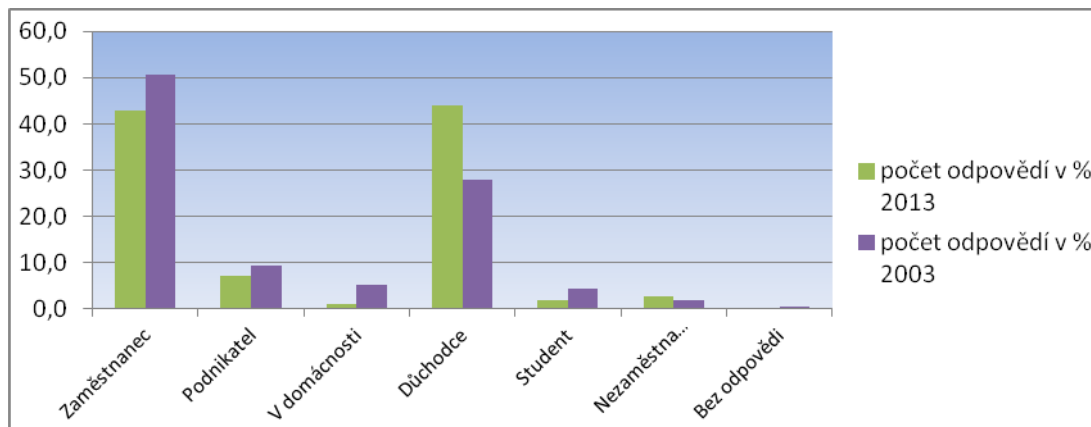
Vzdělání	2013	2003	2013	2003
	počet odpovědí		počet odpovědí v %	
Základní	26	44	6,3	8,6
Vyučení	79	129	19,0	25,3
Středoškolské	176	230	42,4	45,2
Vyšší odborné	32	22	7,7	4,3
VŠ	64	58	15,4	11,4
Bez odpovědi	38	26	9,2	5,1



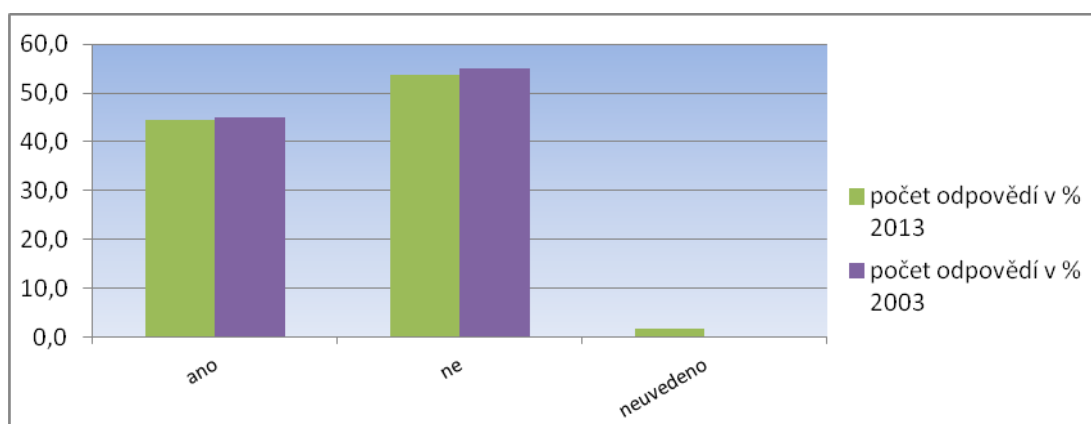
Doba pobytu - rozmezí	2013	2003	2013	2003
	počet odpovědí		počet odpovědí v%	
méně než 10	16	20	3,9	3,9
11-20 let	25	82	6,0	16,1
21-30 let	56	93	13,5	18,3
31-40 let	79	163	19,0	32,0
41 let a výše	203	135	48,9	26,5
Bez odpovědi	36	16	8,7	3,1



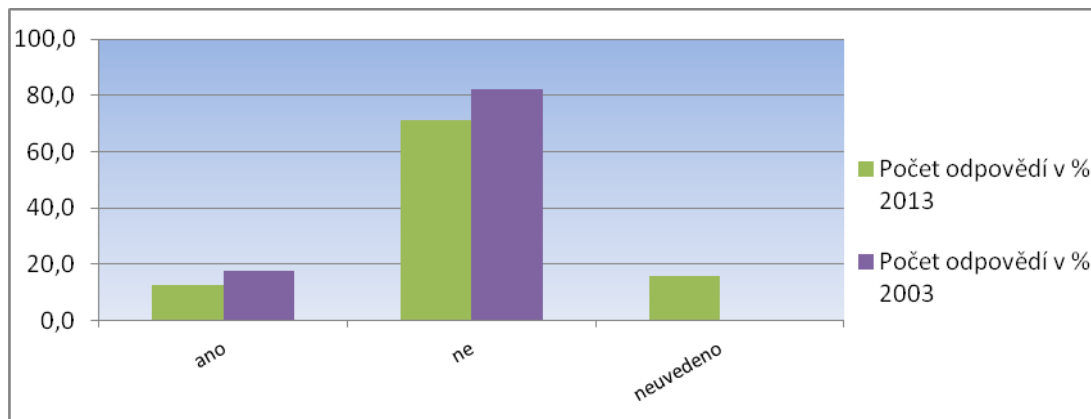
Ekonomické postavení	2013	2003	2013	2003
	počet odpovědí		počet odpovědí v %	
Zaměstnanec	178	258	42,9	50,7
Podnikatel	30	48	7,2	9,4
V domácnosti	5	26	1,2	5,1
Důchodce	183	142	44,1	27,9
Student	8	22	1,9	4,3
Nezaměstnaný	11	10	2,7	2,0
Bez odpovědi		3	0,0	0,6



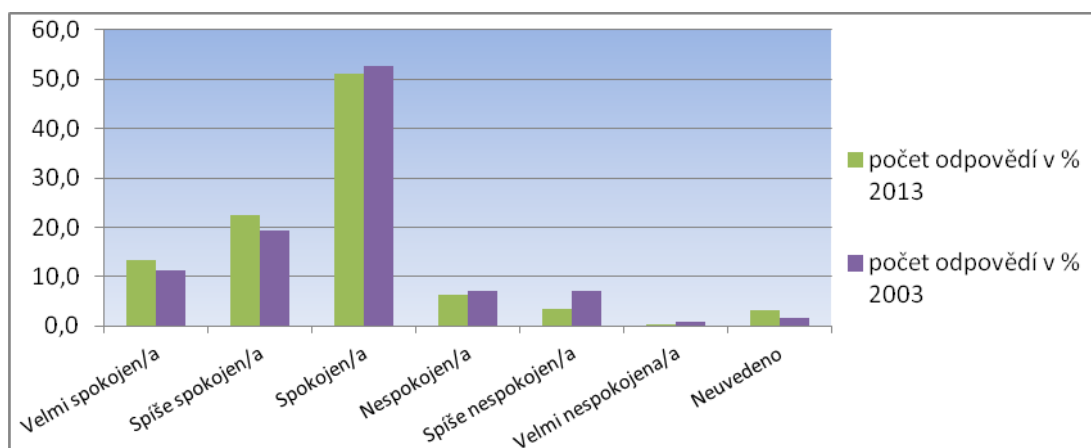
V obci žijete od dětství	2013	2003	2013	2003
	počet odpovědí		počet odpovědí v %	
ano	185	229	44,6	45,0
ne	223	280	53,7	55,0
neuveďeno	7	0	1,7	0,0



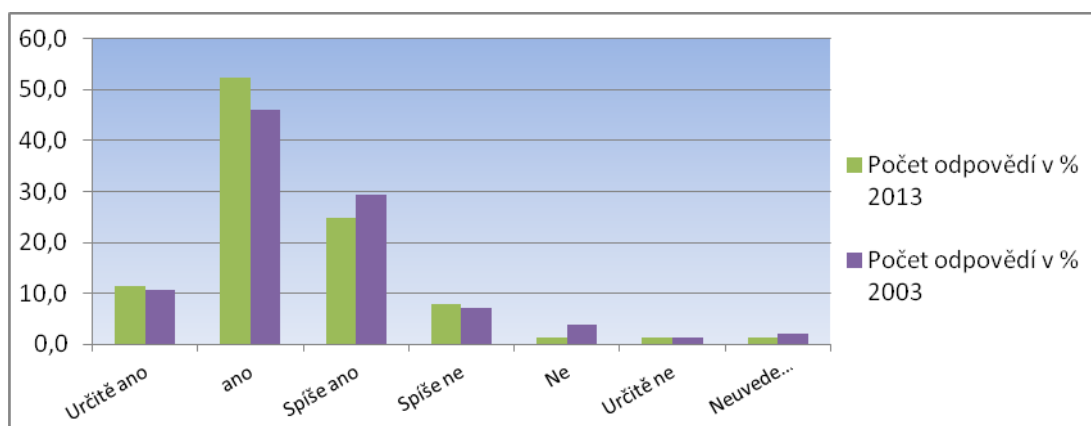
Za prací, do školy dojíždí	2013	2003	2013	2003
	počet odpovědí		počet odpovědí v %	
ano	53	90	12,8	17,7
ne	296	419	71,3	82,3
neuvedeno	66	0	15,9	0,0



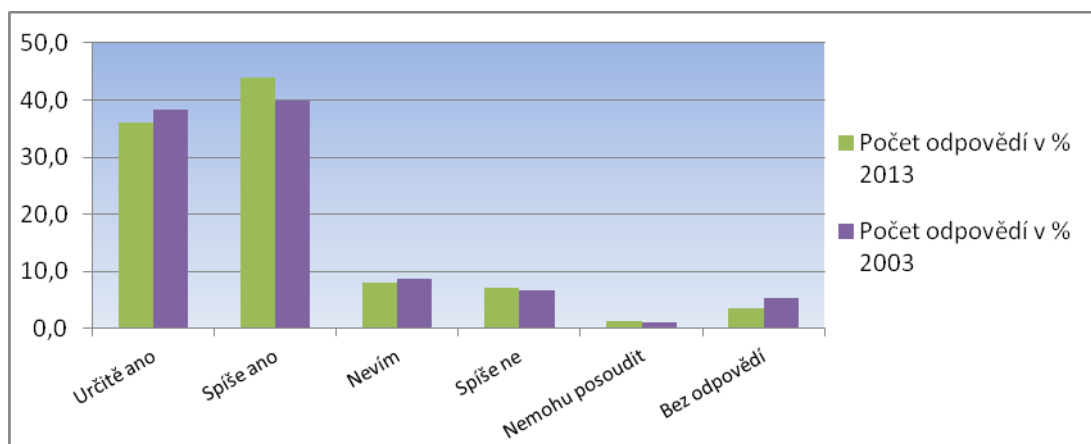
Jste spokojen/a s tím, že žijete v Tachově	2013	2003	2013	2003
	počet odpovědí		počet odpovědí v %	
Velmi spokojen/a	55	57	13,3	11,2
Spíše spokojen/a	93	99	22,4	19,4
Spokojen/a	212	268	51,1	52,7
Nespokojen/a	26	36	6,3	7,1
Spíše nespokojen/a	14	36	3,4	7,1
Velmi nespokojena/a	2	4	0,5	0,8
Neuvedeno	13	9	3,1	1,8



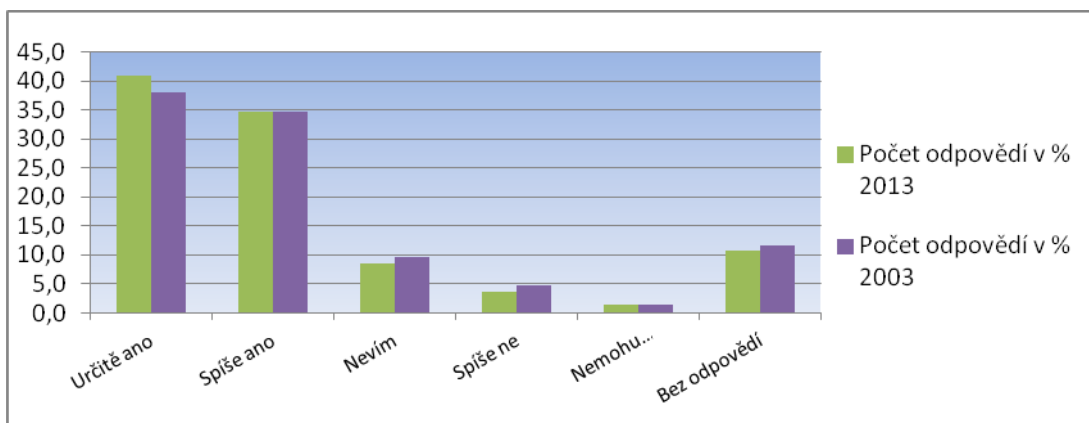
Plánujete, že v budoucnosti budete nadále žít v Tachově	2013	2003	2013	2003
	počet odpovědí		počet odpovědí v %	
Určitě ano	47	54	11,3	10,6
ano	217	234	52,3	46,0
Spíše ano	103	149	24,8	29,3
Spíše ne	33	36	8,0	7,1
Ne	5	19	1,2	3,7
Určitě ne	5	6	1,2	1,2
Neuvedeno	5	11	1,2	2,2



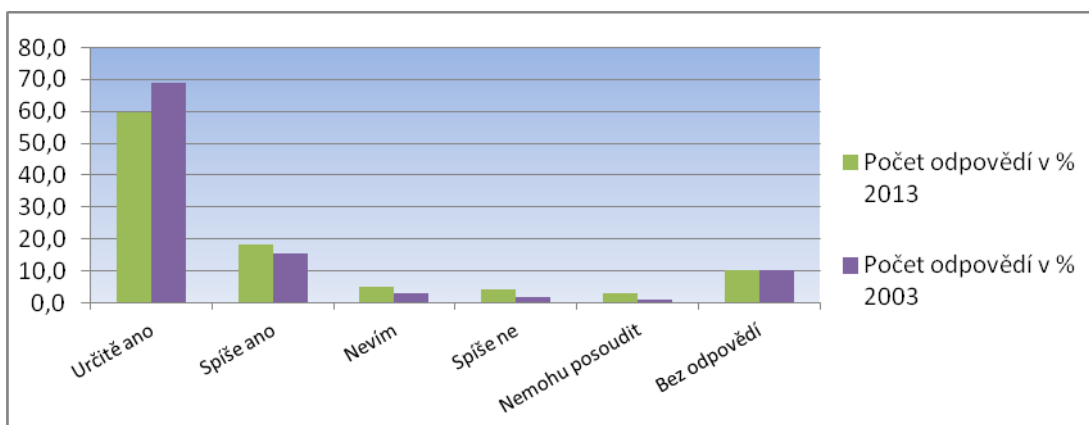
Jak moc se cítíte vázán/a k Tachovu	2013	2003	2013	2003
	počet odpovědí		počet odpovědí v %	
Určitě ano	150	195	36,1	38,3
Spíše ano	182	203	43,9	39,9
Nevím	33	44	8,0	8,6
Spíše ne	30	34	7,2	6,7
Nemohu posoudit	5	6	1,2	1,2
Bez odpovědí	15	27	3,6	5,3



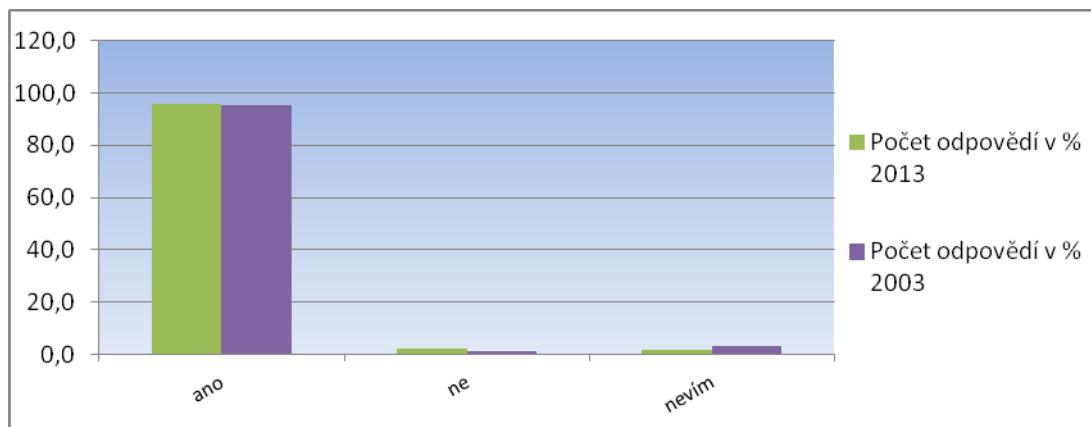
Jak moc se cítíte vázán/a k Západočeskému regionu	2013	2003	2013	2003
	počet odpovědí		počet odpovědí v %	
Určitě ano	170	193	41,0	37,9
Spíše ano	144	177	34,7	34,8
Nevím	35	49	8,4	9,6
Spíše ne	15	24	3,6	4,7
Nemohu posoudit	6	7	1,4	1,4
Bez odpovědi	45	59	10,8	11,6



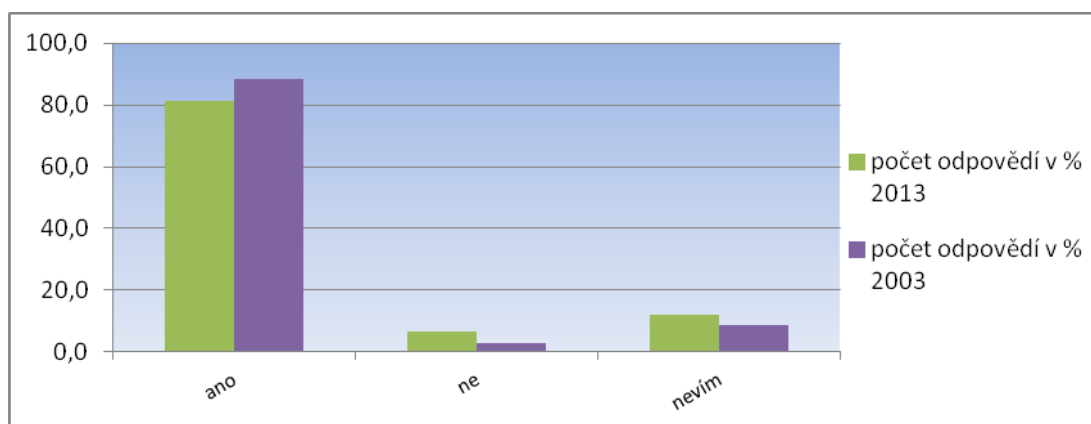
Jak moc se cítíte vázán/a k České republice	2013	2003	2013	2003
	počet odpovědí		počet odpovědí v %	
Určitě ano	247	350	59,5	68,8
Spíše ano	75	79	18,1	15,5
Nevím	21	15	5,1	2,9
Spíše ne	18	9	4,3	1,8
Nemohu posoudit	12	5	2,9	1,0
Bez odpovědi	42	51	10,1	10,0



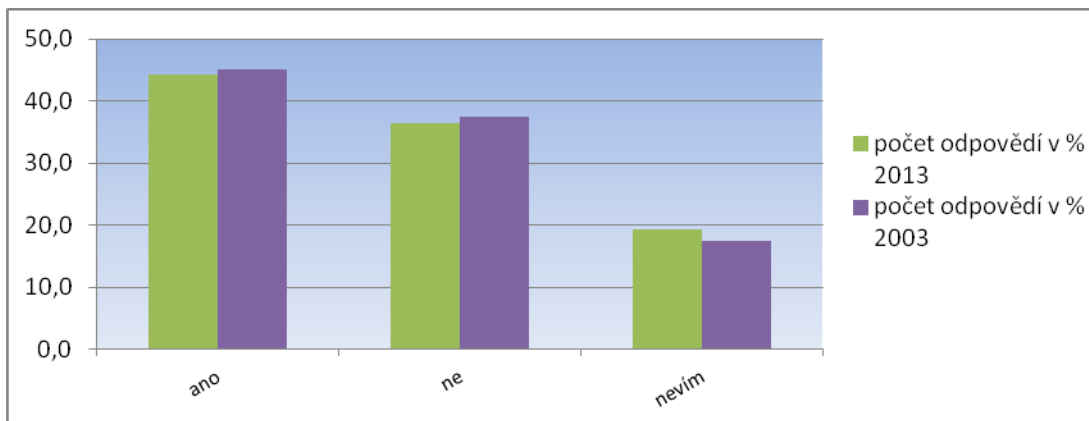
Máte přátele a známé v Tachově	2013	2003	2013	2003
	počet odpovědí		počet odpovědí v %	
ano	398	486	95,9	95,5
ne	9	7	2,2	1,4
nevím	8	16	1,9	3,1



Máte přátele a známé jinde v ZČ regionu nebo v ČR	2013	2003	2013	2003
	počet odpovědí		počet odpovědí v %	
ano	338	450	81,4	88,4
ne	27	14	6,5	2,8
nevím	50	45	12,0	8,8

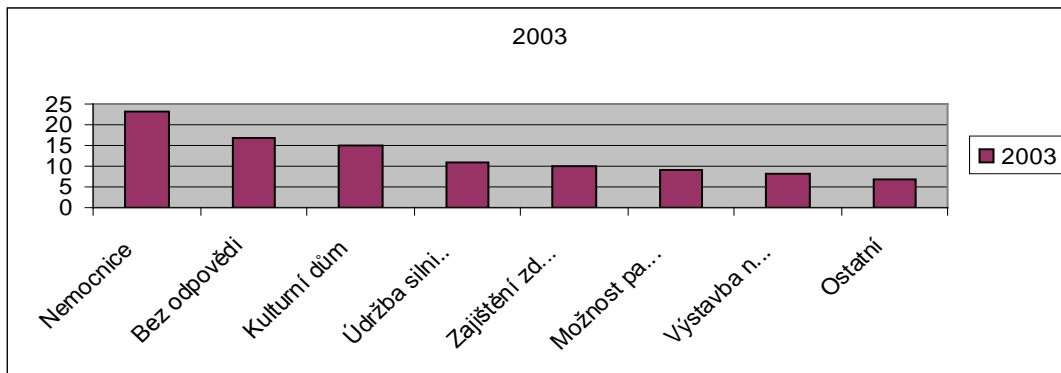
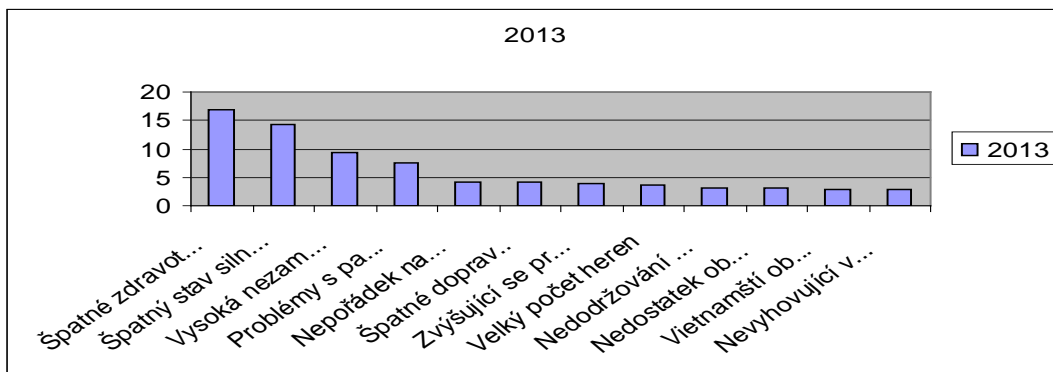


Máte přátele a známé v zahraničí	2013	2003	2013	2003
	počet odpovědí		počet odpovědí v %	
ano	184	229	44,3	45,0
ne	151	191	36,4	37,5
nevím	80	89	19,3	17,5



Uveďte největší problémy (slabé stránky) města, kde žijete:

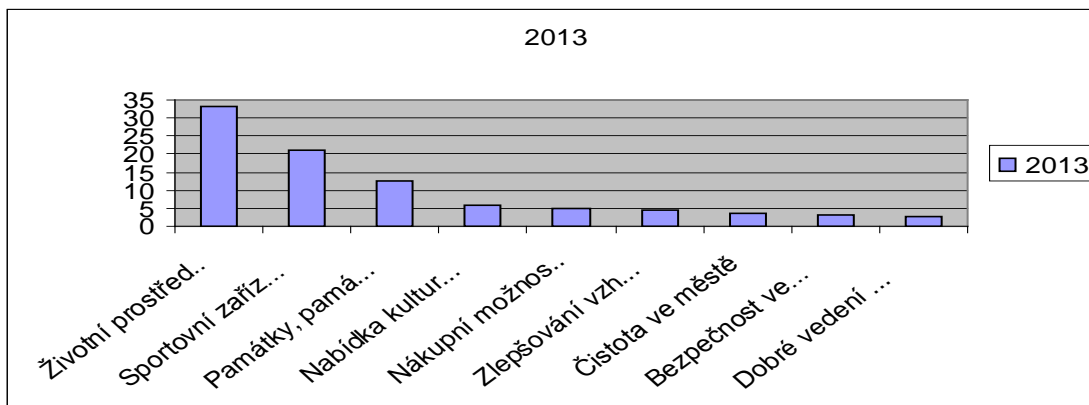
2013		2003	
	%		%
Špatné zdravotnictví, chybějící nemocnice, odborní lékaři a dětská pohotovost	17	Nemocnice	23
Špatný stav silnic, chodníků a veřejného osvětlení 76	14	Bez odpovědi	17
Vysoká nezaměstnanost, nedostatek pracovních míst, není uplatnění pro vzdělané lidi	9	Kulturní dům	15
Problémy s parkováním vozidel - nedostatek parkovacích míst	8	Údržba silnic, ulic, chodníků	11
Nepořádek na náměstí a ve městě, rušení nočního klidu	4	Zajištění zdravotnické péče	10
Špatné dopravní spojení, obslužnost veřejnou dopravou	4	Možnost parkování	9
Zvyšující se problémy s vandalismem	4	Výstavba nových bytů a domů	8
Velký počet heren	4	Ostatní	7
Nedodržování pravidel při venčení psů	3		
Nedostatek obchodů na náměstí (český textil, obuv, elektro, tradiční řemesla apod.)	3		
Vietnamští obchodníci	3		
Nevyhovující venkovní koupaliště	3		

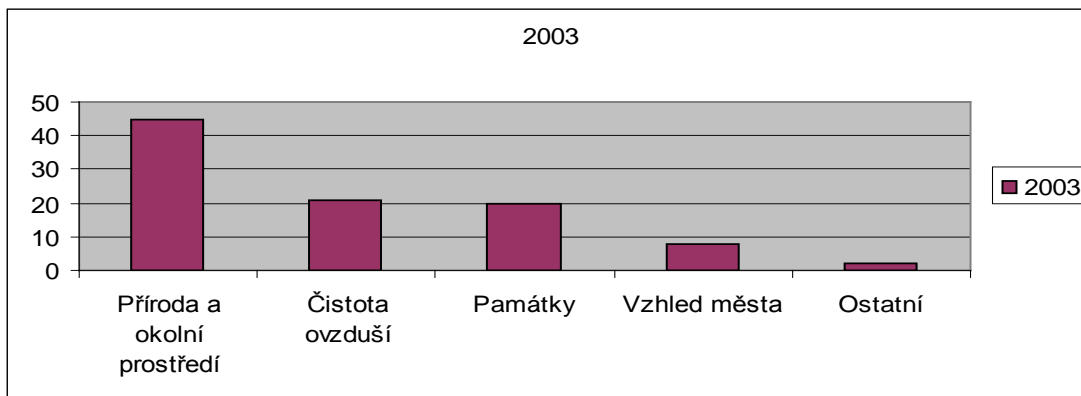


Jakých předností města, kde žijete, si vážíte a ceníte?

2013	
	%
Životní prostředí, příroda, dostatek zeleně, klid	33
Sportovní zařízení a možnosti sportovního vyžití	21
Památky, památková péče	13
Nabídka kulturních a společenských akcí	6
Nákupní možnosti - dostatečná obchodní síť	5
Zlepšování vzhledu města (např. opravené budovy, veřejná prostranství)	5
Čistota ve městě	3
Bezpečnost ve městě	3
Dobré vedení města, slušné jednání na úřadech	3

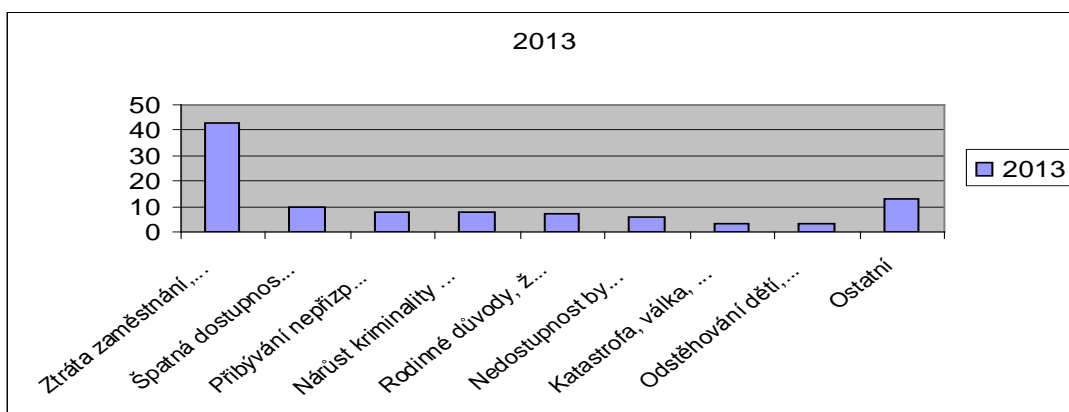
2003	
	%
Příroda a okolní prostředí	45
Čistota ovzduší	21
Památky	20
Vzhled města	8
Ostatní	2

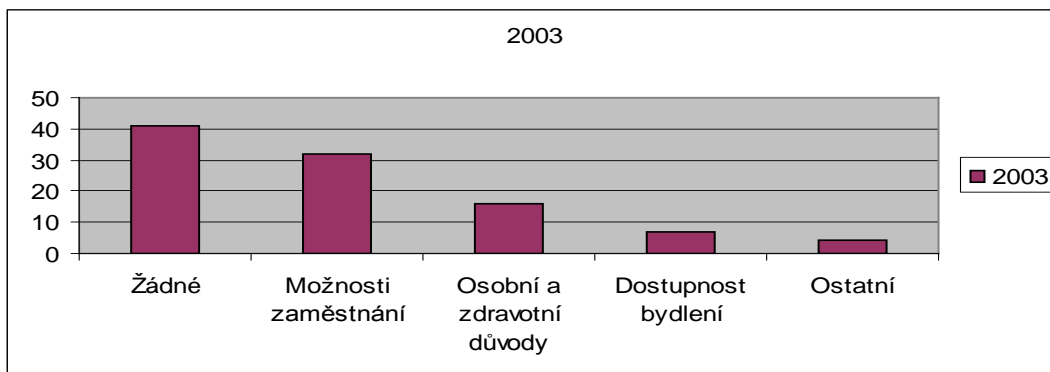




Co by mohlo způsobit Vaše odstěhování z města, kde žijete?

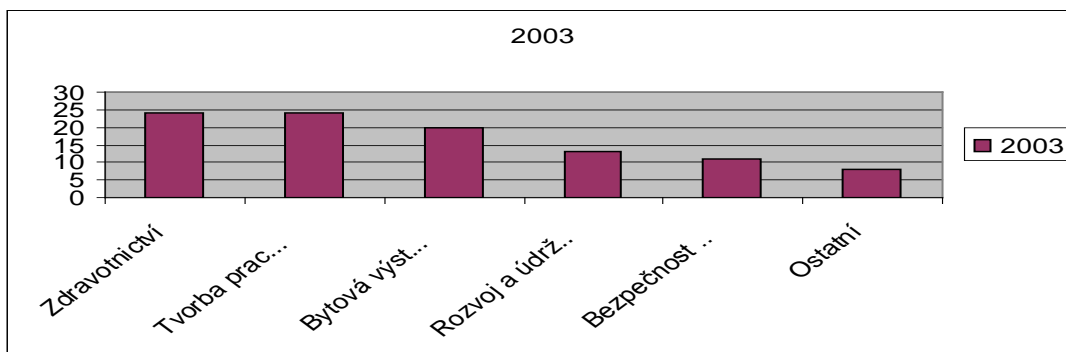
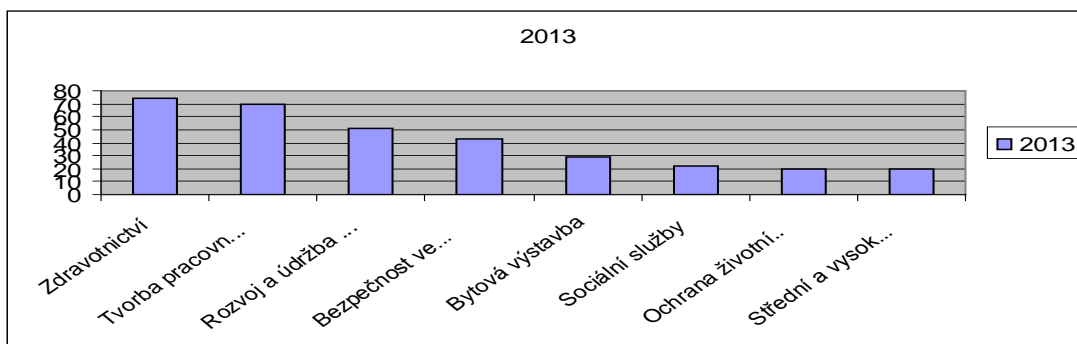
2013		2003	
	%		%
Ztráta zaměstnání, lepší pracovní nabídka	43	Žádné	41
Špatná dostupnost lékařské a nemocniční péče	10	Možnosti zaměstnání	32
Přibývání nepřizpůsobivých občanů, cizinců, Romů, bezdomovců nebo narkomanů	8	Osobní a zdravotní důvody	16
Nárůst kriminality a snížení bezpečnosti	8	Dostupnost bydlení	7
Rodinné důvody, životní okolnosti	7	Ostatní	4
Nedostupnost bydlení, koupě lepší nemovitosti	6		
Katastrofa, válka, protržení přehrady Lučina	3		
Odstěhování dětí, rodiny, přátel	3		
Ostatní	13		





Jaké oblasti činnosti by měly být nejvíce podporovány městským úřadem?

2013		2003	
	%		%
Zdravotnictví	75	Zdravotnictví	24
Tvorba pracovních míst	70	Tvorba pracovních míst	24
Rozvoj a údržba infrastruktury (silnice, inž.sítě, kulturní, spol.)	51	Bytová výstavba	20
Bezpečnost ve městě	42	Rozvoj a údržba infrastruktury	13
Bytová výstavba	29	Bezpečnost ve městě	11
Sociální služby	22	Ostatní	8
Ochrana životního prostředí	20		
Střední a vysoké školství	20		



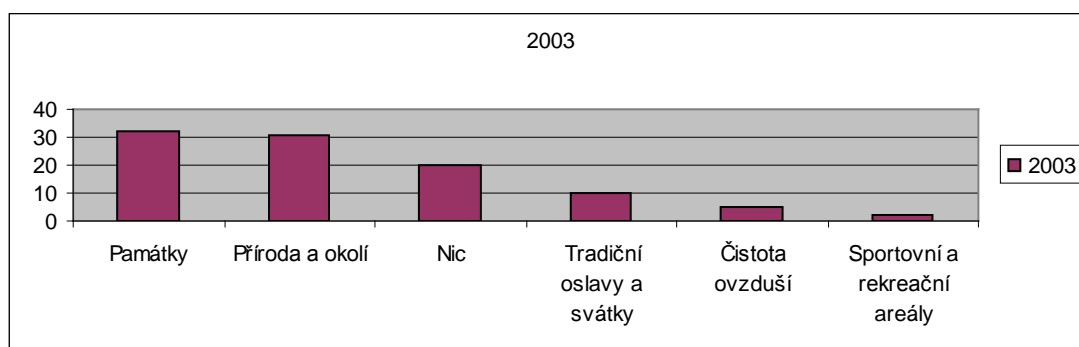
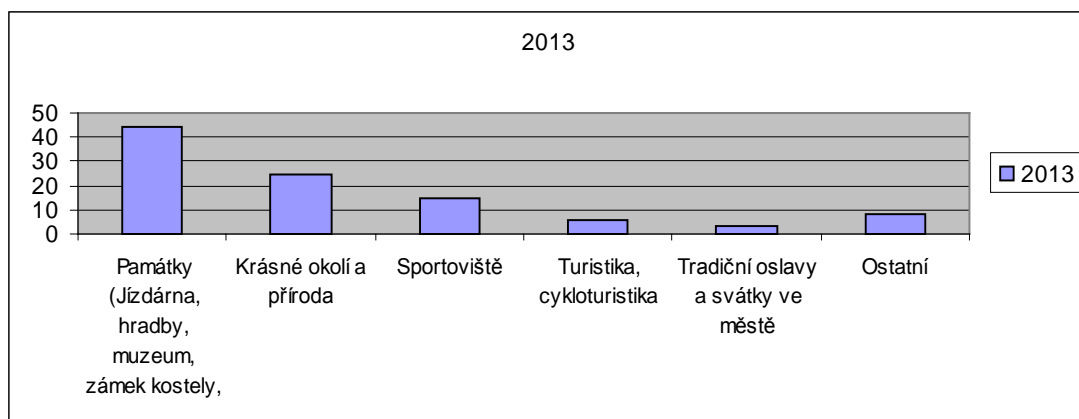
Jak jste spokojen/a se současným stavem infrastruktury a služeb ve městě, kde žijete?

2013		2003	
	Výsledná známka		Výsledná známka
Možnosti zaměstnání	4,1	Možnost parkování	3,8
Možnost parkování	3,7	Možnosti zaměstnání	3,8
Odborní lékaři	3,5	Zajištění všeobecné zdravotnické péče	3,8
Výstavba nových domů a bytů	3,5	Dostupnost bydlení	3,6
Možnosti a podmínky podnikání	3,3	Dostupnost kulturních zařízení	3,5
Dostupnost bydlení	3,3	Údržba silnic, ulic, náměstí a chodníků	3,5
Veř. doprava mezi obcemi	3,2	Výstavba nových bytů a domů	3,5
Všeobecná zdravot. péče	3,2	Zajištění lékařské péče - odborní lékaři	3,5
Údržba silnic, chodníků, nám.	3,2	Podmínky pro cyklistickou dopravu	3,3
Podmínky pro podnikání	3,2	Dostupnost velkoobchodů (supermarkety)	3,2
Dostupnost řemeslných služeb	3,1	Nabídka kulturních akcí	3,2
Nabídka středních škol	3,1	Bezpečnost a ochrana občanů	3
Bezpečnost a ochrana občanů	2,9	Čistota města	3
Podmínky pro autodopravu	2,8	Dostupnost řemeslnických služeb	3
Podmínky pro činnost NNO	2,8	Možnosti trávení volného času a rekreace	2,9
Podmínky pro cyklodopravu	2,8	Oprava a údržba budov	2,9
Čistota obce	2,7	Podmínky pro pěší dopravu	2,9
Oprava a údržba budov	2,7	Zajištění zdravotnické péče - praktičtí lékaři	2,9
Zubní lékaři	2,7	Dostupnost maloobchodů	2,8
Zajištění sociálních služeb	2,7	Podmínky pro automobilovou dopravu	2,8
Praktičtí lékaři	2,6	Práce městské správy a úřadů	2,8
Dostupnost kultur. Zařízení	2,6	Vzhled města	2,7
Nabídka kulturních akcí	2,6	Dostupnost služeb (kadeřnictví, čistírny aj.)	2,7
Dostupnost maloobchodů	2,5	Veřejná meziměstská doprava	2,7
Volnočasové možnosti, rekreace	2,5	Zabezpečení a nabídka středních škol	2,7
Dostupnost služeb (čistírny, ap.)	2,5	Informovanost o dění ve městě	2,6
Práce měst. správy a úřadů	2,5	Odvoz a likvidace odpadků	2,6
Podmínky pro pěší dopravu	2,5	Oprava a údržba památek	2,6
Vzhled obce	2,4	Zajištění lékařské péče - zubní lékaři	2,6
Hluk v obci	2,4	Hluk ve městě	2,4
Předškolní zařízení	2,4	Příležitosti pro sport	2,4

Tradiční oslavy a svátky	2,3	Tradiční oslavy a svátky ve městě	2,4
Informovanost o dění v obci	2,3	Dostupnost restauračních zařízení	2,3
Oprava a údržba památek	2,2	Ochrana přírody	2,3
Dostupnost restaurací	2,2	Správa parků a městské zeleně	2,3
Ochrana přírody	2,1	Zajištění sociálních služeb	2,2
Správa parků a měst. zeleně	2,1	Možnosti a podmínky podnikání	2,1
Úroveň kanalizace a ČOV	2,0	Zásobování energiemi (voda, plyn, elektro)	2
Odvoz a likvidace odpadků	2,0	Čistota ovzduší	1,9
Dostupnost internetu	2,0	Úroveň kanalizace a čištění odpadních vod	1,9
Zásobování teplem	2,0	Zásobování teplem	1,8
Základní školy	1,9	Zabezpečení předškolních zařízení	1,7
Pokrytí signálem mob. operátorů	1,9	Zabezpečení základních škol	1,7
Příležitosti pro sport	1,9		
Zásobování energiemi	1,8		
Čistota ovzduší	1,8		
Dostupnost velkoobchodů	1,6		

Co byste doporučil/a známým a přátelům jako důvod pro návštěvu vašeho města, případně okolí města:

2013			2003	
	%			%
Památky (Jízdárna, hradby, muzeum, zámek kostely, památníky, židovský hřbitov, aleje)	44		Památky	32
Krásné okolí a příroda	25		Příroda a okolí	31
Sportoviště	14		Nic	20
Turistika, cykloturistika	6		Tradiční oslavy a svátky	10
Tradiční oslavy a svátky ve městě	3		Čistota ovzduší	5
Ostatní	8		Sportovní a rekreační areály	2



4.3 Souhrnné výsledky ankety provedené mezi žáky a studenty základních a středních škol v Tachově

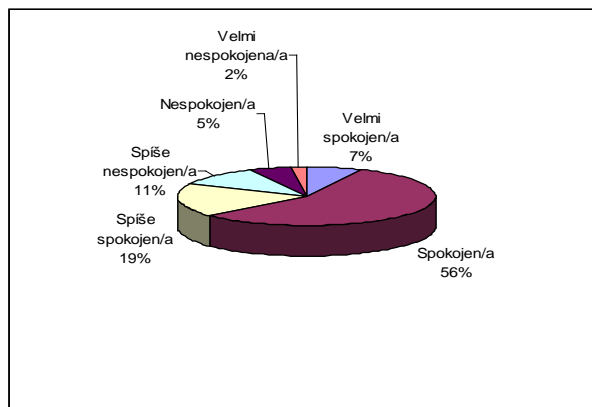
Celkem bylo zpracováno 442 předaných anketních lístků, ze kterých lze analyzovat následující základní data:

- Ze 442 respondentů bylo 269 mužů 173 žen.
- 360 studentů bylo ve věku 14 - 17 let, 63 studentů bylo ve věku 18 - 25 let, 19 studentů věk neuvedlo
- Méně než 10 let žije v Tachově 179 studentů, 11 - 20 let 250 studentů, více než 20 let 1 student, 12 studentů věk neuvedlo
- Od dětství žije v Tachově 221 studentů, 215 od dětství v Tachově nežije, 6 studentů informaci neuvedlo
- Do školy dojíždí 218 studentů, 222 nedojíždí, 2 informaci neuvedlo

Na anketní otázky tato skupina odpověděla takto:

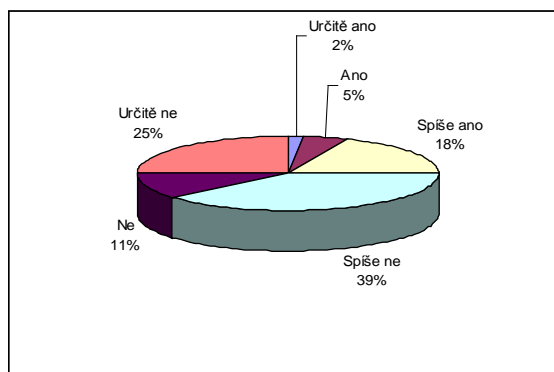
Ot.: Jste spokojen/a s tím, že žijete v Tachově:

	Počet odpovědí
Velmi spokojen/a	30
Spokojen/a	247
Spíše spokojen/a	81
Spíše nespokojen/a	47
Nespokojen/a	23
Velmi nespokojena/a	9



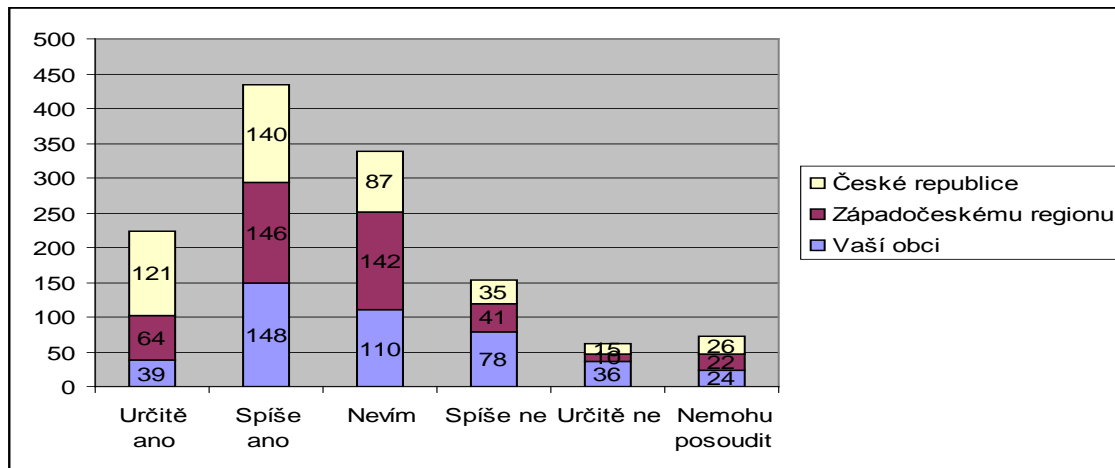
Ot.:Plánujete, že v budoucnosti budete nadále žít v Tachově?

	Počet odpovědí
Určitě ano	7
Ano	21
Spíše ano	79
Spíše ne	167
Ne	49
Určitě ne	106

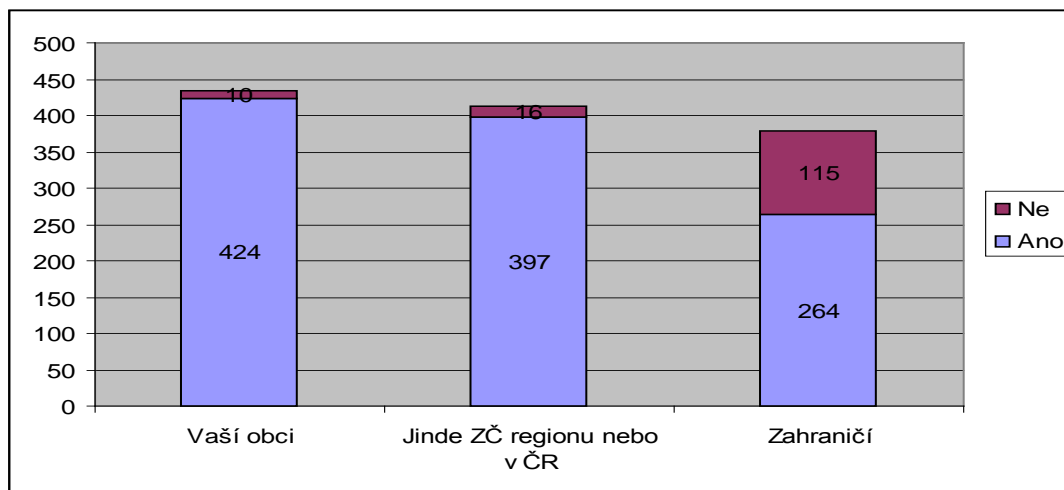


Ot.: Jak moc se cítíte vázán/a k:

	Počet odpovědí					
	Určitě ano	Spíše ano	Nevím	Spíše ne	Určitě ne	Nemohu posoudit
Vaší obci	39	148	110	78	36	24
Západočeskému regionu	64	146	142	41	10	22
České republice	121	140	87	35	15	26


Ot.: Máte přátele a známé v:

	Počet odpovědí	
	Ano	Ne
Vaší obci	424	10
Jinde v ZČ regionu nebo v ČR	397	16
Zahraničí	264	115



Problémy	Počet výroků
Špatný stav silnic, chodníků	62
Romové, narkomani, cizinci	46
Špatné zdravotnictví, chybějící nemocnice, odborní lékaři	30
Málo zábavy, kulturního vyžití	29
Vysoká nezaměstnanost, nedostatek pracovních míst	28
Nevyhovující kino	20
Příliš supermarketů	15
Špatné spojení veř. dopravou do okolních obcí	13
Nevyhovující skatepark	11
Vandalismus	10
Špatná činnost městské policie	9
Mnoho Vietnamců	6
Málo dobrých (značkových) obchodů hlavně s oděvy	6
Mnoho heren	5
Špatné parkování	5
Málo kvalitního ubytování pro turisty	5
Nový bazén je malý	5
Špatný stav škol	4
Ošklivé nádraží	4
Zbytečné kácení stromů	4
Nepořádek ve městě	4
Kopcovitý profil města	3
Žádný hezký park	3
Málo středních škol, žádná VŠ	3
Málo stezek pro cyklisty a pěší turisty	3
Málo sportovních akcí	3
Nedostatek hřišť na míčové hry	3
Chybí fotbalové hřiště pro veřejnost	2
Zanedbaný krytý bazén	2
Nevyužitý prostor bývalého koupaliště	2
Nízká úroveň gymnázia	2
Drahé bydlení	2
Nehezké náměstí (velká asfaltová plocha)	2
Chybí rychlé občerstvení (Mc Donald, KFC)	2
Nedostatečně osvětlená místa (Minerálka)	2
Mnoho fetišáků	1
Mnoho kouřících mladistvých	1
Agresivní party náctiletých	1
Neopravená vlaková zastávka (lavičky, přístřešek)	1
Chybějící letní kino	1
Stará sportovní hala	1
Chybí golfové hřiště	1
Nové cvičiště pro psy	1
Gymnázium nemá tělocvičnu	1
V parcích chybí zařízení na cvičení, průlezk	1
Málo atraktivních míst pro turisty	1
Nedostatek financí radnice	1

Chybí přechody pro chodce	1
Málo laviček ve městě	1
Neuklizené silnice a chodníky v zimě	1
Drahé pronájmy sálu Mže	1
Malá podpora podnikatelů	1
Příliš kamer	1
Geografická poloha města	1
Málo lidí	1
Málo automatů na kávu, kondomy	1
Nedostatek služeb	1
Přednosti	Počet výroků
Sportovní zařízení a možnosti sportovního vyžití	122
Životní prostředí, příroda, dostatek zeleně, klid	43
Památky (jízdárna zámek, hradby, muzeum)	40
Nákupní možnosti (množství obchodů)	20
Čistota ve městě	9
Možnost studovat na gymnáziu	6
Nabídka kulturních a společenských akcí	6
Parky, aleje	6
Poloha blízko hranic	5
Školy (možnost dalšího studia, dobrá úroveň)	3
Nízká kriminalita	2
Dobrý starosta	2
Knihovna	2
Veřejná doprava	1
Restaurace	1
Kamerový systém	1
Základní umělecká škola	1
Zájmové kroužky	1
Kurzy tance	1
Kino	1
Zlepšování vzhledu města	1
Rozvoj města	1
Nová komunikace na Vysokou	1
Množství turistických stezek	1
Důvod pro odstěhování	Počet výroků
Nedostatek pracovních příležitostí, lepší pracovní nabídka	114
Studium mimo Tachov	94
Množství Romů, narkomanů či bezdomovců	23
Odstěhování za blízkými lidmi	14
Špatná dostupnost lékařské a nemocniční péče	10
Touha žít v zahraničí	7
Nedostatek zábavy, kulturního vyžití	7
Špatné mezilidské vztahy	5
Rodinné důvody	5

Nárůst kriminality a snížení bezpečnosti	3
Odchod do velkoměsta	3
Nevzhlednost města	2
Vandalismus	2
Nedostatečná nabídka služeb	1
Zemětřesení	1
Špatná práce MěÚ	1
Zvýšení hlučnosti	1
Špatný stav silnic	1
Neinovace města	1
Nečistota okolí	1
Přání žít v jiném městě	1
Nespokojenost s životními podmínkami	1
Zničení přírody	1
Přeměna města v shopping centrum	1
Důvod pro návštěvu	Počet výroků
Památky (jízdárna, muzeum, hradby, zámek, kostely památníky)	211
Sportoviště	104
Hezké okolí a příroda, klid	61
Tradiční oslavy a svátky ve městě	20
Kulturní akce, hudební festivaly	17
Bary, kluby, restaurace, diskotéky	12
Supermarkety, obchody	6
Turistika, cykloturistiku	5
Aleje a parky	5
Přehrada Lučina	4
Tachovský dětský sbor	2
Možnosti rekreace	2
Celkem dobré hotely	1
Blízké Německo	1
Hrad Přimda	1
Kino	1
Komunitní centrum (KAT)	1
Vesnické muzeum v Halži	1
Námět na urychlené řešení problému	Počet výroků
Chodníky a komunikace celkem	96
Opravy špatného stavu silnic a chodníků	91
Opravit komunikaci směr Svobodka	3
Opravit komunikaci Oldřichov - Kumpolec	1
Zlepšit úklid posypu po zimě	1
Volnočasové aktivity celkem	66
Zrekonstruovat skatepark	20
Rekonstrukce kina Mže	11
Budovat dětská hřiště	7

Výstavba letního kina	3
Teplejší voda na koupališti	3
Zrekonstruovat sportovní halu	3
Umožnit neomezený vstup alespoň na jedno hřiště	3
Opravit lyžařský vlek	2
Volně přístupné fotbalové hřiště	2
Vybudovat hřiště na basketball	2
Využití prostoru po bývalém koupališti	2
Více akcí pro mladé	2
Vybudovat na koupališti pořádný tobogán	1
Legální zdi pro sprejery	1
Vybudovat více míst k odpočinku	1
Rockový klub	1
Zlepšit hřiště na Rapotíně	1
Úprava Vysoké	1
Sociální problémy celkem	26
Romové, narkomani	20
Bezdomovci, vybudovat pro ně zařízení	3
Zlepšit sociální péči	2
Péče o starší lidi	1
Vzdělávání celkem	17
Více středních škol, jejich podpora	4
Postavit tělocvičnu u Gymnázia	3
Zlepšit školství, stav a vybavení škol	3
Oprava budovy a okolí SPŠ Světců	2
Zrekonstruovat stravovací pavilon Gymnázia	2
Rekonstrukce ZŠ Zářečná	1
Kontrolovat školní docházku Romů	1
Zřídit VŠ	1
Práce celkem	17
Řešit nezaměstnanost, podporovat vznik pracovních příležitostí	17
Zdravotnictví celkem	16
Zprovoznění nemocnice, rekonstrukce polikliniky, zubní pohotovost	16
Parkování celkem	15
Parkování na sídlišti Rapotín	6
Řešit parkování ve městě	3
Parkování ve Světcích	3
Parkování ve Stadtrodské ulici	1
Parkování na sídlištích	1
Parkoviště pro karavany	1
Doprava celkem	14
Opravit vlakové nádraží	5

Posílit veřejnou dopravu ve městě a do okolních obcí	4
Více spojů do Plzně	1
Více spojů do větších měst	1
Rozšířit počty autobusových zastávek	1
Upravit vlakovou zastávku	1
Více spojů MHD Rapotín-Zářečná	1
Ostatní celkem	12
Opravit a rozšířit osvětlení ve městě	3
Zlepšit signál na SPŠ Světce	3
Revitalizace náměstí	2
Nepovolovat nové supermarkety	2
Urychlit výdej občanských průkazů na úřadě	1
Krátká pracovní doba a neochota úředníků MěÚ	1
Bezpečnost celkem	11
Zvýšení bezpečnosti ve městě	5
Zlepšit práci městské policie	4
Vandalismus	2
Životní prostředí celkem	8
Více zeleně	3
Zlepšit vzhled města	2
Zlepšit úklid města	2
Odstranit skládky na Rapotíně	1
Bydlení celkem	1
Dostupnost bydlení	1
Náměty pro rozvoj města (regionu)	Počet výroků
Volnočasové aktivity, cestovní ruch celkem	84
Oprava nebo výstavba nového kina	24
Pořádání více kulturních akcí pro mládež a děti	18
Otevřít čajovnu nebo klub pro náctileté	12
Vybudovat veřejně přístupné hřiště, např. florball, basketball	6
Lepší sportovní vyžití, nová sportoviště	3
Zpřístupnit zámek	2
Opravit a rozšířit skatepark	2
Vybudovat ZOO	2
Vybudování centra pro mládež	2
Rozšíření sítě cyklotras	2
Využít prostor po bývalém koupališti	2
Vybudovat ubytování pro turisty	2
Vybudovat autokemp	1
Vybudovat hřiště na plážový volejbal	1
Opravit sportovní halu	1
Vybudovat letní kino	1
Otevřít Jízdárnu neomezeně	1

Více pečovat o Jízdárnu	1
Bojové sporty	1
Zed' na grafiti	1
Zlepšit informovanost o památkách	1
Podpora turistiky a cestovního ruchu	1
Služby celkem	43
Více značkových obchodů	17
Další supermarkety, obchody	8
Rychlé občerstvení (McDonalds, KFC)	8
Zřídít cukrárnu	3
Obchod se sportem	2
Více veřejných WC	2
Omezovat vietnamské obchody	2
Obchod pro zahrádkáře	1
Zdravotnictví celkem	15
Zlepšit úroveň zdravotnictví, zprovoznit nemocnici	15
Ostatní celkem	15
Vybudovat další sídliště	7
Revitalizace náměstí (odstranění parkoviště, výsadba květin)	2
Opravit hradby	2
Oprava a údržba budov	2
Najmout více osob na úklid města	1
Více laviček, altánů	1
Bydlení celkem	10
Bytová výstavba	7
Rozšířit nabídku ubytovacích kapacit	2
Zasít'ovat parcely pro výstavbu RD	1
Komunikace celkem	10
Oprava komunikací	5
Výstavba chodníků	1
Vybudovat více přechodů pro chodce	1
Údržba silnic v zimním období	1
Vybudovat asfaltovou cestu do Světců	1
Rozvoj silniční sítě	1
Práce celkem	5
Vytvořit nové pracovní příležitosti, snížit nezaměstnanost	4
Rozvoj podnikání	1
Vzdělání celkem	4
Rozšířit nabídku vzdělávacích zařízení	4
Životní prostředí celkem	3
Vybudovat park	1

Zlepšit čistotu a kvalitu parků	1
Ochrana životního prostředí	1
Parkování celkem	2
Vyřešit parkování na sídlištích	2
Sociální problémy celkem	2
Likvidovat herny	2
Doprava celkem	1
Rozšířit MHD	1

Spokojenost se současným stavem infrastruktury

Hodnocení bylo prováděno podle školní stupnice, kde 1 znamená výborně, 2-velmi dobře, 3-dobře, 4-dostatečně, 5 - nedostatečně.

Spokojenost se stavem infrastruktury a služeb	Výsledná známka
Možnosti zaměstnání	3,53
Údržba silnic, chodníků, nám.	3,52
Možnost parkování	3,21
Odborní lékaři	3,07
Možnosti a podmínky podnikání	3,03
Podmínky pro podnikání	3,01
Oprava a údržba budov	3,00
Podmínky pro činnost NNO	2,99
Nabídka středních škol	2,98
Dostupnost bydlení	2,82
Veř. doprava mezi obcemi	2,82
Bezpečnost a ochrana občanů	2,82
Všeobecná zdravot. péče	2,81
Práce měst. správy a úřadů	2,76
Dostupnost řemesl. služeb	2,75
Podmínky pro autodopravu	2,74
Nabídka kulturních akcí	2,73
Ochrana přírody	2,70
Výstavba nových domů a bytů	2,69
Čistota obce	2,66
Volnočasové možnosti, rekreace	2,66
Zajištění sociálních služeb	2,64
Podmínky pro cyklodopravu	2,63
Informovanost o dění v obci	2,62
Vzhled obce	2,59
Praktičtí lékaři	2,57
Zubní lékaři	2,49

Dostupnost kultur. Zařízení	2,48
Odvoz a likvidace odpadků	2,46
Hluk v obci	2,43
Předškolní zařízení	2,42
Oprava a údržba památek	2,42
Úroveň kanalizace a ČOV	2,42
Správa parků a měst. zeleně	2,40
Tradiční oslavy a svátky	2,36
Dostupnost internetu	2,34
Základní školy	2,32
Čistota ovzduší	2,32
Dostupnost maloobchodů	2,31
Podmínky pro pěší dopravu	2,30
Dostupnost restaurací	2,29
Zásobování teplem	2,21
Pokrytí signálem mob. operátorů	2,20
Dostupnost služeb (čistírny, ap.)	2,17
Zásobování energiemi	2,16
Příležitosti pro sport	2,11
Dostupnost velkoobchodů	2,08

Oblasti, které by měly být podporovány MěÚ	Počet hlasů
Zdravotnictví	285
Tvorba pracovních míst	173
Střední a vysoké školství	160
Rozvoj a údržba infrastruktury (silnice, inženýrské sítě, kulturní, společenská)	159
Sportovní akce a mimoškolní aktivity dětí	138
Bezpečnost ve městě	136
Kulturní akce	136
Ochrana životního prostředí	110
Veřejná doprava	102
Rozšíření obchodní sítě o velkoobchody	102
Turistika a cestovní ruch	96
Rekonstrukce domů	74
Základní školství	63
Bytová výstavba	59
Sociální služby	57
Památková péče	56
Rozšíření obchodní sítě o maloobchody	44
Mezinárodní spolupráce	43
Podpora podnikání	40
Rozvoj průmyslových zón	30

Činnost spolků a neziskových organizací	23
Komunikace se státní správou a úřady	22
Regionální spolupráce	15

4.4 Výsledky dotazníkového šetření nerezidentních obyvatel

Názory obyvatel Čech mimo region Tachova byly šetřeny jednoduchou anketou, jejímž cílem bylo hlavně zjistit úroveň informací o Tachově a jeho okolí a případnou ochotu v Tachově bydlet nebo pracovat

Otázky měly následující znění :

1. Kde bydlíte ?
2. Byl/a jste někdy v Tachově ?
3. Co se vám vybaví, když se řekne Tachov ?
4. Co by vás vedlo k rozhodnutí bydlet nebo pracovat v Tachově ?
5. Co si myslíte, že je v Tachově a okolí zajímavého ?

O odpověď na uvedené otázky byly požádány dvě skupiny respondentů. První skupina 88 respondentů byli studenti 1. ročníku Západočeské univerzity (věk cca 19 let), druhá skupina 21 respondentů byli studenti 4. ročníku Západočeské univerzity (věk cca 21 let). Celkem odpovědělo na uvedené otázky 109 respondentů. Protože se jejich výpovědi v zásadě nelišily, je vyhodnocení sloučeno.

U všech respondentů je hlavním charakteristickým rysem široký rozptyl místa bydliště (26 okresů ČR), sociálního původu a ekonomické úrovně, naopak sjednocujícím prvkem je věková kategorie a intelektuální úroveň.

Výsledky ankety (a srovnání se stejnou anketou v roce 2003) jsou následující:

1. Kde bydlíte?

26 okresů ČR:

České Budějovice, Český Krumlov, Domažlice, Cheb, Chomutov, Jindřichův Hradec, Kladno, Klatovy, Karlovy Vary, Liberec, Louny, Litoměřice, Mělník, Opava, Písek, Plzeň, Plzeň jih, Plzeň sever, Prachatice, Rokycany, Sokolov, Strakonice, Tábor, Tachov.

2. Byl jste někdy v Tachově?

81 (74 %) nebylo v Tachově	v roce 2003	68 %
5 (5 %) neví kde je Tachov		

3. Co se vám vybaví, když se řekne Tachov?

51 (47 %)	nic	v roce 2003	39 %
15 (14 %)	město	v roce 2003	12 %
3 (3 %)	bitva u Tachova	v roce 2003	2 %
3 (3 %)	pohraničí	v roce 2003	4 %
2 (2 %)	kamarádi		
2 (2 %)	fotbal		
1 (1 %)	bazén, dálnice do Německa, fotovoltaiická elektrárna, hřiště, koupaliště, koncert, krásné město, kruháč u Penny, kurz rozhodčích hokeje, Morava, německá hranice, nepřizpůsobiví občané, nezaměstnanost, paneláky a Romové, pěkné silnice, průmyslová zóna, Světce, tachometr, uran, západní Čechy, Žižka, močály, drahý benzin, PK, ÚO HZS, fotbalové hřiště, skladové haly, náměstí, senátor Nenutil		

4. Co by vás vedlo k rozhodnutí bydlet nebo pracovat v Tachově?

34 (31 %)	nic	v roce 2003	35 %
32 (29 %)	dobrá pracovní příležitost a plat	v roce 2003	28 %
16 (15 %)	neví	v roce 2003	10 %
8 (7 %)	práce		
7 (6 %)	peníze		
1 (1 %)	blízkost Německa, krajina, občanská vybavenost, byt, prostředí, památky, zoufalství, pohnutí mysli, životní láska, obor elektrotechnika		

5. Co si myslíte, že je v Tachově a okolí zajímavého?

52 (48 %)	neví	v roce 2003	55 %
22 (20 %)	nic	v roce 2003	14 %
11 (10 %)	příroda	v roce 2003	9 %
5 (5 %)	památky	v roce 2003	3 %
2 (2 %)	houby		
2 (2 %)	Německo		
2 (2 %)	CHKO Český les		
2 (2 %)	Světce		
1 (1 %)	festival, kašna, lázně, náměstí, památník obětem, kulturní akce, fotbal, památky, historie, cyklostezky, lázně, Sycherák, Bonětice		

Závěrečné srovnání se stejnou anketou v roce 2003 vyznívá mírně negativně.

5 Návrhová část projektu

Tak jako při zpracování předchozí zprávy PRoMT obsahuje i PRoMT II kromě analytické části i část návrhovou. Tato návrhová část vychází z provedených SWOT analýz a relevantních trendů zmíněných v předcházejícím textu a dále v přílohách této zprávy. Výchozí bod zároveň tvoří vyhodnocení priorit, cílů a přijatých opatření předchozího dokumentu PRoMT. Klíčové pro toto vyhodnocení i formulaci cílů v rámci tohoto dokumentu je strategie a cíle města, kterých chce dosáhnout v dlouhodobém horizontu.

5.1 Dlouhodobé cíle města a uplatnění principů strategického řízení

5.1.1 DLOUHODOBÉ CÍLE MĚSTA TACHOV

Pro cíle dokumentu typu PRoMT je důležité, jaké chce být město Tachov v dlouhodobém horizontu. Tachov v tomto pojetí chce být městem a centrem regionu:

- konkurenceschopným, využívajícím kvalitní lidské zdroje a vzdělávací a inovační infrastrukturu pro rozvoj znalostní ekonomiky;
- využívajícím svoji geografickou polohu k prohloubení vazeb a spolupráce ve středoevropském prostoru;
- rozvíjejícím udržitelným způsobem pozitivní specifika regionu a podporující jeho vnitřní hospodářskou, sociální a environmentální soudržnost;
- s funkčními vazbami mezi venkovskými a městskými oblastmi, chránící své přírodní, krajinné a kulturní hodnoty a vhodně využívající jejich potenciál.

Tyto základní hodnoty se následně promítají do cílů, priorit, přijatých opatření a realizovaných projektů.

5.1.2 EFEKTIVNÍ STRATEGICKÉ ŘÍZENÍ

Pro naplňování dlouhodobých cílů je vhodné i při správě a rozvoji města uplatňovat principy efektivního strategického řízení. Zkušenosti a z nich pramenící literatura uvádí, že pro úspěšnou realizaci strategie je vhodné respektovat následující desatero:

1. Jasně a dlouhodobé cíle

Pro efektivní řízení je vhodné, aby město mělo ujasněny a definovány dlouhodobé rozvojové cíle a realistické záměry. Je vhodné, aby mělo rozmyšleno jak bude cíle naplňovat, což také zvyšuje pravděpodobnost úspěchu a efektivitu fungování firmy/ města.

2. Vyhodnotitelné cíle

Cíle by měly být jednoznačně vyhodnotitelné. Město může na problémy, které efektivně předvídá, reagovat s dostatečným předstihem a tím také přispívat k budování své konkurenční pozice.

3. Klíčové oblasti

Pro konkurenceschopnost města je důležité, aby systematicky analyzovalo klíčové oblasti, které mohou mít vliv na jeho podnikání. Na hlavní trendy by pak mělo reagovat ve strategii. Tento přístup snižuje možnost opomenutí některého z důležitých trendů nebo oblastí, které město ovlivní (jak příležitosti, tak hrozby). Analýza by měla být relevantní a zahrnovat jen ty oblasti a informace, které přinášejí skutečnou informační hodnotu, neměla by být zbytečně detailní a komplikovaná.

4. Realizace strategie

Pro úspěšnou realizaci strategie je zásadní, aby ji definovali lidé s klíčovým vlivem, je také nezbytné, aby ji podporovaly všechny klíčové skupiny města (občané, management, podnikatelé atd.) Je ale třeba se také vyhnout extrému – přílišné snaze o konsensus a riziku přílišných kompromisů.

5. Komplexnost strategie

Strategie by měla být komplexní, tj. řešit všechny zásadní aspekty řízení města. Opomenutí některé zásadní části může vést k neúspěchu celé strategie. Je-li potřeba mít více dílčích strategií, je nutné, aby byly v souladu a podporovaly se.

6. Srozumitelná komunikace

Je nezbytné, aby strategie byla systematicky a srozumitelně komunikována napříč strukturou města.

7. Kultura a struktura organizace

Strategie musí být v souladu s kulturou řízení i organizační strukturou. Strategickým cílem může být i změna kultury nebo struktury.

8. Alternativní strategie

Město by mělo věnovat pozornost i klíčovým vývojovým trendům ovlivňujícím její strategii a mělo by mít připraveny i alternativní varianty strategie. Pokud by se některý trend výrazně odchýlil od předpokládaného vývoje, mělo by město být připraveno strategii v případě nutnosti aktualizovat.

9. Detaily a krátkodobé cíle

Je nezbytné, aby základní strategie byla rozpracována do detailnějších krátkodobějších plánů (např. ročních) a ty byly systematicky realizovány, jejich plnění je třeba kontrolovat.

10. Hodnocení

Pro dlouhodobou stabilitu je třeba, aby realizace strategie byla pravidelně vyhodnocována. V případě výrazných odchylek je nutné reagovat.

5.2 PŘEHLED PLNĚNÍ PROGRAMU PROMT

Před stanovením nových prioritních směrů je vhodná základní inventura plnění programu PRoMT z minulého plánovacího období.

Celkově lze konstatovat, že opatření z PRoMT byla převážně splněna. Ve značné míře byly k realizaci programu rozvoje využity dotační tituly z programů EU i z dalších dotačních titulů a grantů.

V následujícím textu jsou vyjmenovány priority, cíle a přijatá opatření. Stupeň splnění každého opatření je ohodnocen dle stupnice :

- splněno
- splněno částečně
- nesplněno

Zároveň je ke každému ohodnocení přiřazen slovní popis rozsahu a kvality plnění opatření.

5.2.1 PRIORITA I. – ROZVOJ A STABILIZACE MÍSTNÍCH PODNIKATELSKÝCH AKTIVIT

Cíl 1: Zvýšit prosperitu městského regionu rozvojem stávajících a vznikem nových drobných podniků a řemesel, zvyšováním objemu přímých investic a vytvářením nových pracovních příležitostí.

Přijatá opatření:

č.1. Ustavit poradenské a konzultační centrum ve spolupráci se Západočeskou univerzitou.

Splněno – byla založena příspěvková organizace města pod názvem Regionální vzdělávací a informační středisko REVIS

č.2. Podporovat vznik a rozvoj nových drobných podniků a jejich propagaci a marketing.

Splněno částečně - byla zpracována marketingová strategie Města Tachova, která se postupně a podle možností realizuje. Větší část však přechází do dalšího období a je nezbytné výrazněji se prosazovat v konkurenci měst, protože na základě dosažených výsledků je dobré propagovat město a tím také vytvářet atmosféru, která nejen inspiruje obyvatele města k podnikání, ale také přivede i větší investory.

č.3. Ve spolupráci s hospodářskou komorou dohodnout metodu a četnost workshopů představitelů města a podnikatelů.

Splněno částečně - byla zrealizována dvě setkání vedení města a podnikatelů, nezbytné je však intenzivněji s podnikateli komunikovat a společně zlepšovat podmínky pro podnikání a i za přispění podnikatelů, včetně PPP projektů. Zapojit podnikatele i do řešení rozvojových programů města. Činnost Hospodářské komory ve městě v podstatě zanikla, takže přímý kontakt s podnikateli je nezbytný.

č.4. Věnovat pozornost plnohodnotnému využívání ploch určených v územním plánu pro průmyslovou a obchodní činnost a zajistit marketing připravených ploch a objektů pro podnikání.

Splněno – většina ploch a objektů dle původní ÚPD je obsazena a v provozu. Nově schválená územně plánovací dokumentace řeší rozšíření stávajících a vznik nových ploch pro průmyslovou a obchodní činnost Významně byla posílena obchodní síť ve městě, rozvíjejí se i větší podniky. Existuje nebezpečí, že při menší pozornosti a podpory podnikatelské sféry, včetně pravidelné komunikace s nimi, budou i velké firmy odcházet za lepšími podmínkami do větších měst, kde je společenské prostředí a infrastruktura zejména pro vzdělané pracovníky, kteří jsou nezbytní nejen pro vedoucí funkce, ale i pro případný vývoj a výzkum.

č.5. Provést revitalizaci areálu Rybena s vytvořením možností pro drobné podnikání.

Splněno – v prostoru areálu Rybena byla po jeho odstranění dokončena jižní větev vnitřního dopravního okruhu včetně přípravy a zasítování ploch pro další výstavbu. V místě administrativních objektů bylo vybudováno komunitní centrum KAT. Dále bylo vybudováno záchytné parkoviště. Úpravou prostoru byly vytvořeny podmínky pro podporu místních drobných podnikatelských aktivit např. prodej regionálních potravinářských produktů – farmářské trhy.

č.6. Zvýšit konkurenci ve službách zejména v obchodní síti posílením obchodů většími řetězci a tím snížit podíl nekvalitního a nelegálního zboží na maloobchodním obratu.

Splněno - v uplynulém období bylo vybudováno několik objektů provozovaných obchodními řetězci Penny, Billa, Albert, Lidl, Tesco, Kik.

č.7. Opět posoudit pozemky a nemovitosti v majetku města, stanovit jejich nezbytnou potřebu pro město, včetně dislokace úřadů a zařízení, kterých je město zřizovatelem. Zhodnotit jejich potřebnost z hlediska perspektivy a jejich využití a provoz racionalizovat. Přebytkové pozemky a nemovitosti odprodat subjektům, které připraví jejich využití pro smysluplné a pro město účelné podnikání včetně získávání zahraničních investorů se silnou kapitálovou základnou.

Splněno částečně - bylo provedeno sestěhování Městského úřadu Tachov do jednoho objektu v Hornické ulici. Odprodej nevyužitelných pozemků, ploch a objektů v majetku města probíhá průběžně dle schválených zásad.

5.2.2 PRIORITA II. - ROZVOJ DOPRAVY A KOMUNIKAČNÍCH TECHNOLOGIÍ

Cíl 2: Všeestranně zkvalitnit místní dopravní a komunikační infrastrukturu při respektování ochrany životního prostředí.

Přijatá opatření:

č.1. Dokončit jižní větev vnitřního dopravního okružního systému s vazbou na stávající silniční síť.

Splněno - Jižní větev vnitřního dopravního okruhu byla dokončena a uvedena do provozu včetně doprovodné infrastruktury.

č.2. Usilovat o otevření hraničního přechodu Branka – Bärnau pro průjezd osobní dopravy bez omezení.

Splněno - Hraniční přechod Branka – Bärnau byl otevřen pro průjezd osobní dopravy bez omezení.

č.3. Zavést systém dopravy v klidu v centrální části města Tachova podle připravovaného projektu.

Splněno částečně -V současné době se provádí opatření v ulici Václavská a části ulice Hornická. Je připraven projekt ale další opatření v rámci projektu nebyla dosud realizována.

č.4. Ve spolupráci se spádovými obcemi zkvalitňovat a racionalizovat síť veřejné dopravy směřující do města.

Splněno částečně – bylo vybudováno parkoviště pro přestup na veřejnou dopravu u Rybeny a tím bylo umožněno zaparkovat automobil v místě a pokračovat veřejnou dopravou. Vznikla také nová autobusová linka z Plzně pro cyklodopravu o víkendech v období červen až září, kterou mohou využívat i cestující bez kol.

č.5. Vyznačit, upravit a zprovoznit okružní Tachovskou cyklistickou trasu, včetně návazné trasy Tachov sportovní areál, Světce, Zadní Milíře, Ostrůvek, Zlatý potok, Křížový kámen, Silberhütte s napojením na síť cyklotras v Německu. Podporovat projekt cyklotras předložený sdružením obcí Lučina.

Splněno -Město vybudovalo a zprovoznilo „Okružní cyklostezku Tachov“ č. 2200, která je vedena po hranici zastavěné části Tachova. Dále byla vybudována cyklotrasa po trase Tachov sportovní areál, Světce, Zadní Milíře, Ostrůvek, Zlatý potok, Křížový kámen, Silberhütte s napojením na síť cyklotras v Německu pod názvem „Sklářská cesta“ č. 2171. Trasa vede ze sportovního areálu od objektu RYCHTA, který byl vybudován za přispění financí z OP CÍL 3, vede podél přehrady Lučina, převážně cestami bez automobilové dopravy a je provozována občanským sdružením Ski klub Zlatý Potok. Toto občanské sdružení také provozuje občerstvovací zařízení v osadě Zlatý Potok pod vrchem Havran, jako servis pro turisty. Na území města jsou obnovovány infotabule s mapou cyklotras v území sdružení obcí Lučina.

č.6. Průběžně zajišťovat rozvoj, modernizaci a aktualizaci informačních systémů.

Splněno částečně - v realizovaných investičních projektech je pamatováno na doplnění informačního systému. Městu se podařilo ve spolupráci s podnikatelskými subjekty vybudovat metropolitní síť z optických vláken, která propojuje všechna zařízení města, včetně škol a dále propojuje kamerový systém města a další zařízení, zřizovaná městem Tachov. Síť je připravena i na napojení informačního systému Krajského úřadu optickým vláknem na síť města.

č.7. Zajistit prezentaci a propagaci Tachova na portálech elektronických médií, ve sdělovacích prostředcích a dalších frekventovaných informačních zdrojích a na turisticky významných příjezdových trasách ke městu. Tímto úkolem pověřit specializované pracoviště nebo pracovníka v působnosti MěÚ.

Splněno částečně – Byl zpracována Marketingová strategie města Tachova, některé úkoly z tohoto dokumentu se plní, větší část je však nezbytné splnit v dalším plánovacím období. Ve spolupráci s MAS Zlatá cesta, o.p.s. byl vytvořen prostor pro prezentaci a propagaci Tachova.

č.8. Na internetových stránkách města umístit informace a formuláře jednotlivých odborů pro běžnou úřední agendu občanů. Jejich využitím minimalizovat pro občany návštěvy na městských úřadech. Maximálně využívat možnosti počítačové sítě MěÚ. K tomu provádět pravidelnou přípravu úředníků.

Splněno - Byla provedena zásadní úprava webových stránek města. V současné době má veřejnost přístup ke všem základním formulářům nutným ke komunikaci se státní správou zajišťovanou MěÚ. Pro pravidelnou přípravu úředníků je nezbytné vytvořit kompletní systém pravidelného vzdělávání všech zaměstnanců města, včetně zaměstnanců zařízení městem zřizovaných a prostřednictvím REVIS a s jeho gescí, systém realizovat.

5.2.3 PRIORITA III. - MÍSTNÍ ROZVOJ LIDSKÝCH ZDROJŮ

Cíl 3: Zlepšit životní podmínky obyvatel a integrovat sociálně vyloučené skupiny do komunity a na trh práce.

Přijatá opatření:

č.1. Optimalizovat síť vzdělávacích zařízení.

a) Posoudit síť a potřebu vzdělávacích zařízení a přijmout opatření k jejich optimalizaci vzhledem k demografickému vývoji, ekonomické náročnosti a potřebě regionu.

Splněno - byla posouzena potřeba vzdělávacích zařízení zřizovaných městem a možnosti jejich optimalizace. Vzhledem k předpokládanému demografickému vývoji zastupitelstvo města v uplynulém období nepřistoupilo k omezení počtu a kapacity předškolních a školních zařízení. Z tohoto důvodu nejsou zásadní problémy s kapacitou či umisťováním dětí ve školách a školkách v souvislosti s nástupy populačně silných ročníků. Tímto také nevystává potřeba zásadních investic v této oblasti. Ve městě chybí také odborná střední škola, více zaměřená na potřebné profese přitažlivé pro ženy.

b) Ve spolupráci se Západočeskou univerzitou ustavit v Tachově poradenské, vzdělávací a konzultační centrum a zavádět systém celoživotního vzdělávání.

Splněno - bylo zřízeno poradenské a informační centrum REVIS, jehož náplní je mimo jiné provoz funkčního systému celoživotního vzdělávání. (Univerzita třetího věku, profesní vzdělávání, jednotlivé i dlouhodobé vzdělávací kurzy)

c) Vytvořit podmínky a zahájit v Tachově výuku kombinovaného bakalářského studia Fakulty elektrotechnické Západočeské univerzity se zaměřením na aplikovanou a komerční elektrotechniku.

Splněno částečně - ve spolupráci se ZČE byly vytvořeny podmínky pro zahájení výuky kombinovaného bakalářského studia. Provoz však nebyl z důvodu malého zájmu zahájen.

d) V souvislosti se vstupem země do Evropské unie připravit kurzy vzdělávání, které budou povinnou součástí kvalifikačního růstu vybraných pracovníků městského úřadu. K tomu upravit systém motivace pracovní výkonnosti a kvality práce pro zaměstnance městského úřadu.

Nesplněno - nebyl vytvořen funkční systém, personální změnou ve vedení REVIS se vytvořily podmínky a systém se připravuje.

č.2. Podpora kultury, sportu a dalších volnočasových aktivit.

a) Za účelem zvýšení kulturní a společenské úrovně populace ve městě trvale podporovat všestranný kulturní rozvoj města, včetně zajištění dostatečných prostor pro tuto činnost.

Splněno - ze strany města je oblast kultury finančně i organizačně výrazně podporována. (podpora NNO, galerie, slavnosti, obnova památek atd.). Je nezbytné využít intenzivněji všech možností tak, aby nabídka lépe obsahovala zájem všech generací. Podařilo se také do této problematiky zapojit i neziskové organizace. Například MAS Zlatá cesta, o.p.s., pořádá v komunitním centru koncerty a výstavy amatérských výtvarníků.

b) Přestavbou a rozšířením zrcadlového sálu v objektu v Hornické ulici vybudovat kulturně společenský sál.

Splněno - byla provedena a zprovozněna přístavba společenského sálu v areálu MŽE v Hornické ulici.

c) Dobudovat a dokončovat městský sportovní areál v souladu s urbanisticko architektonickou studií.

Splněno částečně - dobudování a dokončení sportovního areálu probíhá průběžně za významného podílu dotačních titulů, včetně projektu PPP, v souladu se schválenými dokumenty a s finančními možnostmi rozpočtu města.

d) V prostorách kostela sv. Václava vybudovat výstavní síň s možností pořádání kulturních akcí.

Splněno - postupně byl obnoven interiér kostela a v současné době je využíván jak k jednotlivým akcím, jako jsou koncerty, výstavy atd., tak i pravidelně k bohoslužbám.

e) Zlepšovat a nově vytvářet podmínky pro vhodné využívání volného času občanů města, zejména mládeže, za úzké součinnosti a vzájemné podpory Domu dětí a mládeže, složek tělovýchovy, kultury a dalších neziskových organizací.

Splněno - Spolupráce aktivních subjektů zabývajících se využitím volného času se zlepšila a zintenzívněla mimo jiné i vznikem a dobrou činností MAS Zlatá cesta, o.p.s., ve které jsou sdruženy obce, neziskové subjekty a podnikatelé, které spolupracují, aktivizují občanskou společnost a tím také pomáhají nenásilnou formou rozdělit síly, kooperovat a koordinovat činnosti zainteresovaných organizací.

f) Ve spolupráci s neziskovými organizacemi prohloubit pozornost a podporovat integraci sociálně vyloučených skupin do komunity a na trh práce.

Splněno - tato činnost se významně rozšířila a zlepšila spoluprací MAS Zlatá cesta, o.p.s., KOTEC o.s., DOMUS o.s., DDM Mraveniště a dalších organizací. Významným subjektem je i KAT, (Komunitní aktivity Tachovska), kde se denně setkávají všechny děti, které mají zájem se scházet, bez diskriminace a na principu rovných příležitostí. Ročně projde KATem 5 500 dětí. MAS Zlatá cesta, o.p.s., a DDM mraveniště pořádá také příměstské tábory o prázdninách.

č.3. Bytová politika

a) Podporovat zejména individuální bytovou výstavbu

Splněno - byla zrealizována TI pro vybudování individuální výstavby ul. Příčná, Větrná, Třešňová, Vítkov, Velký Rapotín, Malý Rapotín

b) Pokračovat v přípravě a postupně realizovat regeneraci stávajících panelových sídlišť

Splněno částečně - byl zpracován a schválen „Program regenerace sídliště Rapotínská – etapa I, etapa II“, bylo provedeno několik jednotlivých dílčích akcí – nutno pokračovat

c) Zajišťovat výstavbu bytů v sociální oblasti, zejména domy s pečovatelskou službou a trvale obnovovat bytový fond i vstupem soukromých investorů

Splněno částečně - byl vybudován dům chráněného bydlení s parametry DPS 46 b.j. Vzhledem k hospodářské a finanční situaci v uplynulém období nebyl realizován žádný z připravovaných developerských projektů.

č.4. Optimalizace kapacit občanské vybavenosti

a) Podporovat a vytvářet konkurenční prostředí v oblasti obchodu a služeb, koordinovat uvedenou činnost v souvislosti s potřebami občanů

Splněno částečně - vznikla nová síť supermarketů, úkol však trvá, zejména je absence služeb, vhodné je vytvořit prostor pro konkrétní podporu.

č.5. Vytvářet tlak na zajištění odpovídající zdravotnické péče

a) Udržet a dále zkvalitňovat zdravotní péči pro občany města. Vypracovat výhled potřeb a zajistit spádovost odborné a nemocniční zdravotnické péče pro občany regionu.

Splněno částečně - byl zakoupen nový mamograf, opravuje se postupně budova polikliniky, úkol trvá, i dále je nutno podporovat polikliniku v Tachově, což je v kompetenci města

5.2.4 PRIORITA IV. - ZLEPŠOVÁNÍ ŽIVOTNÍHO PROSTŘEDÍ VE MĚSTĚ

Cíl 4: Zvýšit kvalitu základních složek životního prostředí ve městě.

Přijatá opatření:

č.1. Přebudovat parky u kostela sv. Václava a v Zámecké ulici s větší možností využití občany pro odpočinek. Při té příležitosti zrušit přírodní kino v Zámecké ulici.

Splněno – provedena údržba parku u kostela sv. Václava, byla provedena příprava obnovy zámeckého parku v Zámecké ulici a odstraněno nevyužívané letní kino, nad rámec plánu byla provedena celková rekonstrukce parku v ul. T.G.Masaryka

č.2. Provádět pravidelnou údržbu zelených ploch ve městě, včetně její kontroly. Posoudit stávající stav a navrhnout jeho racionalizaci a zlepšení, včetně možnosti zabezpečení péče o městskou zeleň soukromým subjektem.

Splněno - v současné době je vybudován stabilní systém péče o městskou zeleň, byl vypracován digitální pasport zeleně, který je dle potřeby aktualizován, od roku 2006 je péče o městskou zeleň zajišťována zaměstnancem MěÚ, prostřednictvím smluvních partnerů v souladu se zákonem o zadávání veřejných zakázek. Bylo zkvalitněno životní prostředí zejména ve sportovně rekreačním areálu a v oblasti bývalé Rybeny, vybudovány byly nové bezprašné komunikace a nový povrch hřiště s umělou trávou, který nahradil původní škvárový povrch.

č.3. Provádět pravidelnou osvětu u občanů k nutnosti třídit odpady a uplatňovat kontrolu a sankce při neplnění.

Splněno částečně - jsou k dispozici informační tiskoviny o nutnosti třídit odpad, jsou dělené kontejnery, chybí však větší osvěta a zainteresovanost občanů ke třídění odpadu. Větší úlohu zde musí sehrát školy se svými vzdělávacími programy, stránky města, internet, kabelová televize a pravidelná osvěta.

č.4. Individuálně jednat s občany, kteří dosud nejsou napojeni na kanalizaci o nezbytnosti připojení, důsledně kontrolovat stav jejich septiků a způsob likvidace splašků.

Nesplněno - Zde se postoupilo málo, OŽP prostřednictvím např. REVIS upřesnit zmapování situace a zajistit v souladu s plánem oprav a úprav komunikací jednání s občany o připojení v místech, kde je to možné.

č.5. U budov a zařízení v majetku města provést energetický audit s cílem úspory energie a zlevnění provozu, s možností vyššího využití obnovitelných zdrojů energie.

Splněno částečně - správci jednotlivých objektů postupně audit provádějí, zejména u budov, které jsou zateplovány. V příštím období, kdy bude v dotačních titulech vytvořen pro energetické úspory prostor, zajistit energetický audit u všech relevantních objektů města a dokončit úpravu objektů tak, aby se výrazně situace zlepšila.

5.2.5 PRIORITA V. - ROZVOJ CESTOVNÍHO RUCHU V REGIONU V PŮSOBNOSTI MĚSTA

Cíl 5: Zvýšit podíl cestovního ruchu na hospodářské prosperitě města, zvýšit objem přímých investic pro rozvoj cestovního ruchu a vytvářet nové pracovní příležitosti.

Přijatá opatření:

č.1. Dokompletace, rozvoj a zkvalitňování areálu městských sportovišť v souladu s urbanistickou studií jako služeb pro cestovní ruch.

Splněno - v letech 2003 až 2013 byla během procesu rozvoje městských sportovišť důsledně dodržována myšlenka schválené urbanistické studie. Díky této filozofii se podařilo postupně doplňovat jedinečný sportovní areál tak, aby byl, co se týče komplexnosti a kvality nabídky služeb, konkurenceschopný v krajském, i v celorepublikovém měřítku.

č.2. Podpora obnovy, údržby a využití kulturně – historických a technických památek a přírodních atraktivit nadregionálního charakteru, významných pro cestovní ruch

a) zpracovat projektovou dokumentaci pro objekt jízďárny Světce a pokračovat v jeho rekonstrukci na kulturně - společenské centrum.

Splněno - byl zpracován projekt definitivního řešení využití jízďárny a to ve stupni „Dokumentace pro stavební povolení“. Část tohoto záměru již byla realizována formou výstavby sociálního zařízení pro veřejnost, včetně napojení objektu na technickou infrastrukturu (voda, kanalizace, elektro)

č.3. Podpora budování a zkvalitňování služeb pro cestovní ruch, včetně rozvoje informačních systémů.

Splněno částečně - v této oblasti má město rezervy. Ustavením destinačního managementu subjektů cestovního ruchu ve spolupráci se sousedním Bavorskem se rozšíří a zracionalizují informační systémy.

č.4. Podpora tvorby nových produktů a podpora investic do ucelených produktů cestovního ruchu.

Splněno částečně - zde je absence největší. Postupně se daří zpřístupňovat jízďárnu, jsou k dispozici cyklotrasy, ubytovací kapacity v REVIS, sdružení sil v Destinačním managementu, který se nyní připravuje, bude efektivně a intenzivně plněn v dalším období i tento úkol. Pozitivní je skutečnost, že město v provozu a udržitelnosti vybudovaných objektů spolupracuje a vytváří podmínky pro činnost neziskových organizací. Ty se na provozu některých zařízení podílejí, poskytují odborné služby široké veřejnosti, zapojuje se tím do činnosti i dobrovolná práce, k dispozici jsou tak objekty i mimo pracovní dobu, a pro město je potom provoz těchto zařízení efektivnější. (Rybena, Rychta, hřiště s umělou trávou, chata Ski klubu na Zlatém potoce).

č.5. Budování a trvalá obnova cyklistických, pěších a lyžařských tras a stezek s propojením na přechody na obdobnou síť v Německu s páteční okružní městskou trasou a trasou na Křížový kámen a Silberhütte.

Splněno - město vybudovalo a zprovoznilo „Okružní cyklostezku Tachov“ č. 2200, která je vedena po hranici zastavěné části Tachova. Dále byla vybudována cyklotrasa po trase Tachov sportovní areál, Světce, Zadní Milíře, Ostrůvek, Zlatý potok, Křížový kámen, Silberhütte s napojením na síť cyklotras v Německu pod názvem „Sklářská cesta“ č. 2171, která je provozována občanským sdružením Ski klub Zlatý Potok, včetně občerstvovacího zařízení v osadě Zlatý potok pod vrchem Havran. V zimě je oblast Silberhütte a Zlatého Potoka využívána jako centrum běžeckých lyžařských disciplín s kvalitním zázemím, včetně umělého zasnežování tras na Silberhütte.

č.6. Intenzivně spolupracovat s německým příhraničím, vytvářet společné zrcadlové a pilotní projekty pro strukturální fondy a program Interreg, navázat úzké a pravidelné neformální kontakty s německými městy v příhraničí.

Splněno - v rámci spolupráce bylo realizováno několik projektů např. Cyklotrasa 2171, Rychta Tachov, rekonstrukce chaty Ski klubu na Zlatém potoce, umělé zasněžování lyžařských tras na Silberhütte, středověká vesnička Bärnau, Zlatá stezka – TERRA TACHOVIA atd. Z předvstupních fondů PHARE se upravilo okolí kostela s Kostelní ulicí, dále prostor dřívějších kasáren a realizovány byly i další menší projekty zejména ze zdrojů Euregio Egrensis.

5.3 SCÉNÁŘE DALŠÍHO ROZVOJE MĚSTA TACHOVA

5.3.1 SCÉNÁŘE DALŠÍHO ROZVOJE MĚSTA TACHOVA

V rámci dalšího možného rozvoje je možné pracovat s dvěma základními scénáři:

- a) Optimistický scénář - „Tachov prosperující“
- b) Pesimistický scénář - „Tachov stagnující“

..

Scénáře mohou znamenat vyjádření určitého směru, kterému mohou představitelé města svými aktivitami, projekty a programy, napomoci, a to v případě optimistického, žádoucího scénáře. Na druhé straně scénář pesimistický může znamenat cestu, na kterou by se město v žádném případě nemělo dostat a mělo by provádět kroky k jeho nenaplnění a to i v případě zhoršení vnějších podmínek.

TACHOV PROSPERUJICI (optimistický scénář)

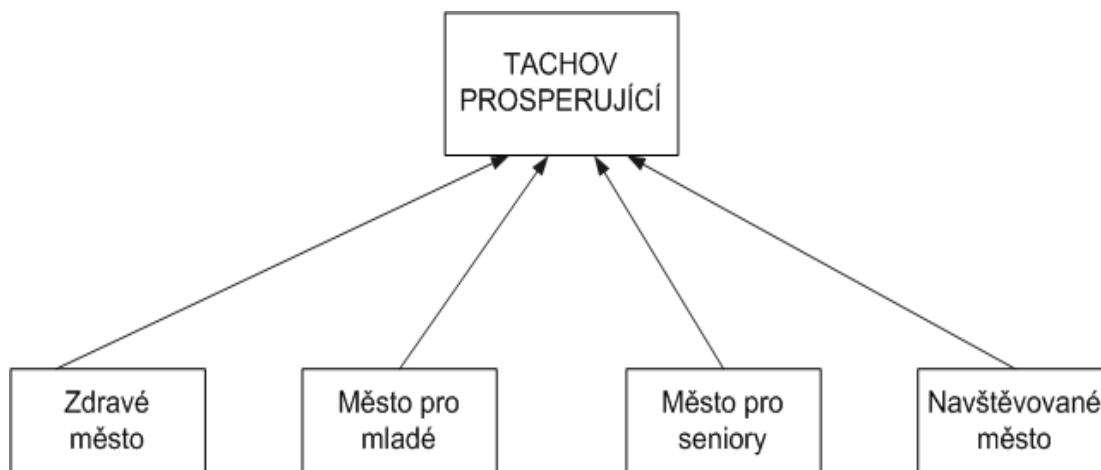
Optimistický scénář podporuje další rozvoj města Tachova a staví zejména na rozvoji města pro jeho obyvatele. Ty vnímá především ve dvou základních skupinách. Jednak jsou to mladí občané, mládež a děti, a dále také mladé rodiny. Druhou významnou skupinou pak tvoří senioři. Pro obě skupiny může město poskytovat vhodné prostředí, vhodnou infrastrukturu a celkové podmínky pro rozvoj i spokojený život.

Prosperující je proto město, kde občané vhodně vyrůstají, studují, žijí, pracují i odpočívají. Město pak doplňují lidé, kteří jej navštěvují a rádi se sem vrací.

Scénář „Prosperující město“ se tak skládá ze čtyř hlavních cílových oblastí vyjádřených následujícími přívlastky:

- Zdravé město
- Město pro mladé
- Město pro seniory
- Navštěvované město

Právě první dimenze je velmi důležitá pro rozvoj dalších tří a to v kontextu tohoto slova v jeho širším smyslu. Všechny čtyři dimenze pak jsou impulsem pro další projekty a základem pro měřitelné hodnocení správně směřovaného rozvoje.



„Zdravé město“ znamená:

Město pečující a rozvíjející zdravé životní prostředí, vč. dostatku pitné vody, mající méně nejrůznějších onemocnění, ale také udržující se nezadlužené (finančně zdravé), dále se díky projektům a dotacím dále rozvíjející (zdravě rostoucí), zdravě pečující o svůj městský majetek. V neposlední řadě pak místní potraviny mohou být považovány za zdravé (bio, eko, organic)

„Město pro mladé“ znamená:

Město s vhodnými podmínkami pro bydlení a práci mladých lidí, využívající moderní technologie (informační, komunikační, nanotechnologie a biotechnologie), poskytující inovativní produkty a služby. Vhodné školky a školy pro jejich děti a také zdravotní zajištění celé rodiny (toto platí stejně i pro město pro seniory). Tato skupina je žádoucí, má však na rozdíl od následující méně „volných“ finančních prostředků.

„Město pro seniory“ znamená:

Město má potenciál pro to být zajímavou destinací pro seniory, vč. případně seniorů z Německa. S touto skupinou jsou spojeny i specifické služby, které mohou být dalším vhodným segmentem zaměstnanosti města. Pro obě skupiny je také důležitá bezpečnost města a potřebná zdravotnická zařízení.

„Navštěvované město“ znamená

Město využívající možnosti sportovního areálu, všechny své kulturní, technické a přírodní památky, Svoji přirozenou polohu centra regionu, blízkost dálnice, nedalekých významných lázní a hranic s Německem, rozvíjející marketing turistiky a podporující rozvoj ubytovacích kapacit

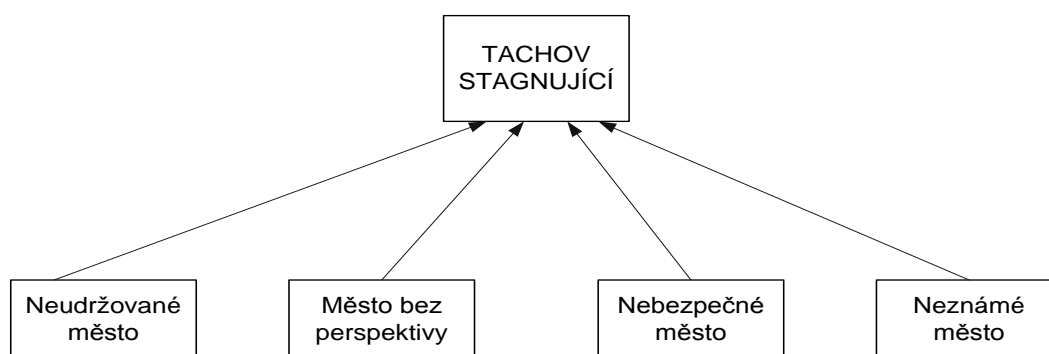
TACHOV STAGNUJÍCÍ (pesimistický scénář)

Pesimistický scénář vizualizuje cestu dalšího fungování města Tachova, která by postupně vedla ke zpomalení rozvoje a až ke stagnaci. Pozitivní výsledky poslední let by v takovém scénáři byly ztraceny a bylo by problematické i jen jejich udržování.

Scénář „Stagnující město“ se tak skládá ze čtyř hlavních cílových oblastí vyjádřených následujícími přívlastky:

- Neudržované město
- Město bez perspektivy
- Nebezpečné město
- Neznámé město

Svým způsobem se v těchto dimenzích částečně odráží negace dimenzí optimistického scénáře. Zároveň ale také i pesimistická prognóza možného vývoje společnosti.



„Neudržované město“ znamená:

Neudržování městského majetku, jeho rozprodávání, postupná zadluženost, nulová snaha získání dotací a absence strategického řízení a plánování. Jedná se tak o úplné zastavení současného pozitivního vývoje posledních let, které by mělo nesporný dopad do dalšího života města i dalších dimenzí.

„Město bez perspektivy“ znamená:

Město bez možnosti vystudovat, najít si práci a pořídit si bydlení. Město, kam není radno se po vystudování v jiném městě následně vracet, které není vhodné pro žádnou věkovou kategorii

„Město nebezpečné“ znamená

Město, kdy nejen narůstá násilí a kriminalita, ale je problematické nebo není možné se bezpečně dostat k lékaři a k lékařskému ošetření a k potřebné péči vůbec. Město, kde je větší pravděpodobnost onemocnění.

„Neznámé město“ znamená:

Město, které není navštěvované turisty a cizinci, o kterém nejsou dostatečné informace na internetu a o kterém není ani dostatečné povědomí mezi obyvateli ČR.

Cíl programu PRoMT II je tedy:

**Budovat Tachov pro spokojený život jeho obyvatel
a jako přívětivé město pro jeho návštěvníky**

5.4 Možnosti zajištění zdrojů pro realizaci priorit a cílů PROMT II

Cílem stanovení priorit PROMT II. je vytvoření realizačního rámce pro PROMT II., který zajistí dosažení specifických cílů a řešení klíčových problémů města s využitím omezených finančních zdrojů pro dané období. Při stanovení priorit PROMT II. byl sledován soulad s návrhem vymezení obsahu operačních programů podle prioritních os, zejména Integrovaného regionálního operačního programu a vyšších krajských, národních a evropských rozvojových dokumentů.

PROMT II. se váže nejen na rozpočty města, ale počítá s tím, že město bude značnou měrou využívat i dotačních programů EU a dalších dotací a grantů. Proto uvádíme stručně, jak jsou připravovány dotační programy EU pro další plánovací období.

Připravováno je těchto osm operačních programů:

- **Podnikání a inovace pro konkurenceschopnost**
- **Výzkum, vývoj a vzdělávání**
- **Doprava**
- **Životní prostředí**
- **Zaměstnanost**
- **Integrovaný regionální operační program**
- **Praha - pól růstu ČR**
- **Technická pomoc**

Pro město jsou nejdůležitější především programy IROP – Integrovaný regionální operační program a OP Životní prostředí. I z dalších operačních programů bude možné podle vlastních zdrojů, které budou k dispozici a potřeb rozvoje města, čerpat finanční zdroje.

5.4.1 INFORMACE O INTEGROVANÉM REGIONÁLNÍM OPERAČNÍM PROGRAMU (IROP) V LETECH 2014 - 2020

Hlavním cílem IROP je posílení regionální konkurenceschopnosti a kvality života obyvatel prostřednictvím propojení intervencí národního i regionálního charakteru s významným dopadem do území.

Specifickými cíli budou:

- Snižování regionálních rozdílů, využití místního potenciálu pro růst zaměstnanosti a posílení regionální konkurenceschopnosti regionů.
- Zvýšení kvality života ve městech i na venkově a posílení role městských center jako přirozených pólů růstu v regionech.
- Posílení veřejných služeb jako jednoho z pilířů zvyšování kvality života obyvatel, podpora vzdělanosti.
- Zajištění udržitelného růstu regionu s důrazem na zlepšování životního prostředí.

IROP bude sdružovat intervence národního i regionálního charakteru s významným dopadem na vyvážený rozvoj území a posílení regionální konkurenceschopnosti.

Bude se jednat o intervence pro systémovou podporu veřejné správy, zdravotnictví, cestovního ruchu, kultury.

Modernizace a zefektivnění veřejné správy a institucí je klíčovou oblastí, která bude vytvářet podmínky i pro rozvoj dalších oblastí. Klíčové bude především zavádění a rozvoj digitalizace agend (rozšíření elektronické identifikace, eGovernment, eHealth, eJustice, eCommerce, e-business, atd.) a posilování otevřenosti veřejných institucí (např. zveřejňování informací a dat). S touto oblastí souvisí rozvoj krizové a bezpečnostní komunikační infrastruktury, včetně rozvoje a posílení mobilní komunikace pro potřeby základních složek integrovaného záchranného systému.

Pro oblast zdravotnictví je na národní úrovni stěžejní koncentrace specializované péče v zájmu zvyšování efektivity a propojování zdravotní a sociální péče, podpora národních sítí zdravotnických zařízení a prevence zdravotních rizik obyvatelstva, které však bude mít významný přesah i do regionální úrovně.

V oblasti cestovního ruchu je nezbytné z národní úrovně podporovat tvorbu a marketing národních produktů cestovního ruchu včetně budování image a značky destinace ČR, zlepšení koordinace aktivit (politika cestovního ruchu) a zkvalitnit statistiku cestovního ruchu (s přesahem do regionální a lokální úrovně).

V oblasti kultury by měla být podporována ochrana, propagace a rozvoj kulturního dědictví nadnárodního či národního významu (národní kulturní památky, památky zapsané do seznamu UNESCO).

Dále budou v IROP řešeny stěžejní prvky územního rozvoje a stability, přičemž u podstatné části z nich musí docházet k významné koordinaci s výše popsányými intervencemi.. Jako zásadní je potřeba podporovat oblasti regionální dopravy, životního prostředí, místní a regionální vzdělávání, zdravotnickou a sociální infrastrukturu, využívání potenciálu kulturního a historického dědictví a rozvoj cestovního ruchu

V oblasti regionální dopravy a obslužnosti podpora vybraných silnic II. a III. třídy s vazbou na síť TEN-T (připojení sekundárních a terciárních uzlů k této síti), podpora

udržitelné městské mobility včetně rozvoje dopravních systémů šetrných k životnímu prostředí (integrováné dopravní systémy, rozvoj nízkouhlíkových dopravních systémů), snížení negativních vlivů dopravy na obyvatelstvo.

V oblastech dotýkajících se životního prostředí bude nutno směřovat podporu zejména na zlepšování životního prostředí ve městech (zlepšování kvality ovzduší, regenerace brownfields) a na snižování energetické náročnosti veřejného sektoru a bydlení, na ochranu biodiverzity a péče o krajinu a půdu, odstraňování ekologických zátěží a řízení rizik. Související oblastí je územní plánování, kde je potřebné se zaměřit na podporu zpracování územních plánů a územních studií.

V oblasti vzdělávání bude cílem rozvoj a modernizace infrastruktury určené pro vzdělávání všech věkových kategorií obyvatel včetně optimalizace sítě školských zařízení (investiční podpora regionálního školství – základní, střední a vyšší odborné školství, vzdělávací zařízení neziskových organizací, učňovské školství a celoživotního učení).

V oblasti sociální infrastruktury se podpora zaměří na podporu investic do sociální infrastruktury - rozvoj sítě sociálních služeb, rozvoj zařízení sloužících skupinám ohrožených vyloučením, zařízení pro seniory, zařízení předškolní a mimoškolní péče o děti a na sociální začlenění znevýhodněných skupin, např. Rómů, včetně komplexního řešení problematiky vyloučených lokalit.

Podpora v oblasti bydlení bude zaměřena na sociální bydlení a funkční zkvalitnění veřejných prostranství. Bude také podporováno snižování energetické náročnosti domů pro bydlení a veřejných budov.

V oblasti péče o zdraví bude cílem zajistit dostupné a kvalitní zdravotnické služby v regionech, prostřednictvím modernizace a rozvoje infrastruktury pro poskytování zdravotní péče.

Využívání potenciálu cestovního ruchu a kulturního dědictví bude úzce koordinováno s národní podporou cestovního ruchu a kultury. Opatření budou směřovat především k podpoře inovativních a ucelených projektů cestovního ruchu v regionech, k podpoře nových produktů cestovního ruchu a managementu cestovního ruchu (zvyšování kvality činnosti a spolupráce organizací cestovního ruchu), regionálnímu marketingu a zkvalitnění nabídky služeb a infrastruktury cestovního ruchu.

Posílení institucionální kapacity a zlepšování účinnosti v územní veřejné správě zejména s ohledem na rozvoj ICT a dále k podpoře institucionální kapacity (vazba na opatření financované z ESF) a podpora pořizování plánovací a programové dokumentace krajů a obcí.

Podpora iniciativ místního rozvoje a podpora subjektů poskytujících místní služby zaměřené na vznik nových pracovních míst, podpora sociálního podnikání.

Vazba na národní rozvojové priority a TO:

NRP: Zvýšení konkurenceschopnosti ekonomiky

NRP: Rozvoj páteří infrastruktury

NRP: Zvyšování kvality a efektivity veřejné správy

NRP: Podpora sociálního začleňování, boje s chudobou a systému péče o zdraví

NRP: Integrovaný rozvoj území

TO: Efektivní trh práce
 TO: Konkurenceschopné podniky
 TO: Mobilita, dostupnost, sítě, energetika
 TO: Efektivní správa a instituce
 TO: Integrovaný rozvoj území
 TO: Boj s chudobou, inkluze, zdraví
 TO: Životní prostředí

Tematický cíl 1 Zlepšení přístupu, využití a kvality informačních a komunikačních technologií

Investiční priority:

EFRR čl. 5, bod 2 (c): posilování aplikací v oblasti IKT určených pro elektronickou veřejnou správu, elektronické učení, elektronické začleňování, elektronickou kulturu a elektronické zdravotnictví

Tematický cíl 2 Zvyšování konkurenceschopnosti MSP

Investiční priority:

EFRR čl. 5, bod 3 (a): podpora podnikavosti, zejména usnadněním hospodářského využívání nových myšlenek a podporou zakládání nových podniků, včetně skrze podnikatelské inkubátory

Poznámka: bude se týkat zvyšování konkurenceschopnosti MSP v oblasti cestovního ruchu, MPO podporuje ostatní podnikatelské subjekty.

Tematický cíl 3 Podpora posunu směrem k nízkouhlíkovému hospodářství ve všech odvětvích

Investiční priority:

EFRR čl. 5, bod 4 (c): podpora energetické účinnosti a využívání energie z obnovitelných zdrojů v infrastrukturách, včetně veřejných budov a v sektoru bydlení

EFRR čl. 5, bod 4 (e): podpora nízkouhlíkových strategií pro všechna území, zejména městské oblasti včetně podpory udržitelné městské mobility, čisté veřejné dopravy a zmírněný závažných adaptačních opatření

Tematický cíl 4 Podpora přizpůsobení se změně klimatu, předcházení rizikům a jejich řízení

Investiční priority:

EFRR čl. 5, bod 5 (a): podpora specializovaných investic za účelem přizpůsobení se změně klimatu

EFRR čl. 5, bod 5 (b): podpora investic k řešení zvláštních rizik, zajištění odolnosti pro případ katastrofy a rozvoj systémů krizového řízení

Tematický cíl 5 Ochrana životního prostředí a podpora účinného využívání zdrojů

Investiční priority:

EFRR čl. 5, bod 6 (c): ochrana, propagace a rozvoj kulturního a přírodního dědictví

EFRR čl. 5, bod 6 (d): ochrana a obnovení biologické rozmanitosti, ochrana půdy a obnova a podpora ekosystémových služeb, včetně sítě NATURA 2000 a ekologických infrastruktur

EFRR čl. 5, bod 6 (e): opatření ke zlepšení životního prostředí ve městech, regenerace starých průmyslových areálů a omezování znečištění ovzduší

EFRR čl. 5, bod 6 (f): podpora inovativních technologií k vylepšení ochrany přírody a efektivitě využívání zdrojů v odpadovém hospodářství, vodním hospodářství, ochrany půdy a snižování znečištění vzduchu

Tematický cíl 6 Podpora udržitelné dopravy a odstraňování problematických míst v klíčových síťových infrastrukturách

Investiční priority:

EFRR čl. 5, bod 7 (b): zvyšování regionální mobility prostřednictvím připojení sekundárních a terciárních uzlů k infrastruktuře sítě TEN-T

EFRR čl. 5, bod 7 (c): rozvoj nízkouhlíkových dopravních systémů šetrných k životnímu prostředí včetně říční a mořské dopravy a přístavů

Tematický cíl 7 Podpora zaměstnanosti a podpora mobility pracovních sil

Investiční priority:

EFRR čl. 5, bod 8 (c): iniciativy místního rozvoje a podpora subjektů poskytujících místní služby zaměřené na vznik nových pracovních míst

EFRR čl. 5, bod 8 (d): investování do infrastruktury pro veřejné služby zaměstnanosti

Tematický cíl 8 Podpora sociálního začleňování a boj proti chudobě

Investiční priority:

EFRR čl. 5, bod 9 (a): investice do zdravotnické a sociální infrastruktury, které přispívají k vnitrostátnímu, regionálnímu a místnímu rozvoji, snižování nerovností, pokud jde o zdravotní stav, a přechod od institucionálních ke komunitním službám

EFRR čl. 5, bod 9 (b): podpora materiální, hospodářské a sociální obnovy zanedbaných městských a venkovských komunit a území

EFRR čl. 5, bod 9 (c): podpora sociálních podniků

Tematický cíl 9 Investice do vzdělávání, dovedností a celoživotního učení

Investiční priority:

EFRR čl. 5, bod 10: investice do vzdělávání, dovedností a celoživotního učení rozvíjením infrastruktury pro vzdělávání a odbornou přípravu

Tematický cíl 10 Posilování institucionální kapacity a účinné veřejné správy prostřednictvím:

EFRR čl. 5, bod 11: zvyšování institucionální kapacity a zlepšování účinnosti veřejné správy prostřednictvím posilování institucionální kapacity a účinnosti orgánů veřejné správy a veřejných služeb souvisejících s prováděním EFRR, jež přispívají k realizaci opatření podporovaných z ESF v oblasti institucionální kapacity a účinnosti veřejné správy (EFRR)

IROP lze považovat za speciálně zaměřený regionální program. Regionální dimenze programu bude uplatňována především:

- Koncentrací podpory na různé typy problémových území (dosud tzv. regiony se soustředěnou podporou státu), vymezených ve Strategii regionálního rozvoje ČR pro období 2014-2020.
- Výrazným zaměřením podpory na různé formy integrovaných přístupů, které se budou týkat vybraných měst („pólů rozvoje“), problémových území, venkovských oblastí a zanedbaných městských a venkovských komunit.
- Zastoupením regionálních aktérů při implementaci programu (půjde zejména o krajské orgány) a výrazným zastoupením regionálních aktérů v roli příjemců podpory a v orgánech, které budou rozhodovat o výběru akcí.
- Případnou modifikací hodnotících kritérií ve prospěch projektů z problémových oblastí a projektů vytvářejících nová pracovní místa (podpora územního růstu a soudržnosti).

Podrobnosti o regionální dimenzi jednotlivých prioritních os a opatření IROP budou stanovena v průběhu příprav programu.

ŘO: MMR

Spolugestoři: MŠMT, MV, MŽP, MZd, MMR, MK, MZe, MPO, MO, kraje, města a obce

5.4.2 AKTUÁLNÍ STAV PŘÍPRAVY NOVÝCH PROGRAMŮ PODPORY FONDŮ EU 2014 -2020

Financování priorit města by bylo vhodné jako v předcházejícím plánovacím období pokrýt za podpory fondů EU. Bohužel nové programy z prostředků ESF pro programové období 2014- 2020 dosud nejsou dopracovány. Stručná genese aktuálního stavu příprav v ČR je následující:

Březen 2013 – první návrh operačních programů
přelom 2013/2014 (původní termín 11/2013) - předpoklad schválení vládou ČR –
2014 – Formální zahájení jednání s Evropskou komisí
2014/2015 - Zahájení realizace programů
Schválení nařízení (legislativy EU)
Ukončení diskuse o počtu operačních programů
Dosažení shody ČR a EK o obsahu a způsobech řízení programů
Soulad evropské a české legislativy (např. EIA)

(Podrobnější informace o dalších Operačních programech je v příloze)

Podle současné situace a nečinností minulé vlády v této oblasti je předpoklad, že v roce 2014 nebude zahájeno čerpání prostředků z EU, protože práce na přípravě má značné zpoždění a hlavní dotační tituly budou vypisovány na přelomu let 2014 – 2015, ale reálnější je

rok 2015. Přesto je nutné připravovat naše záměry tak, abychom byli schopni čerpat zdroje již v prvních výzvách. Základní přístup k dalšímu programovacímu období je ten, že se zaměříme na efektivní využívání, udržitelnost a provoz budovaných investic, na údržbu a regeneraci stávající infrastruktury a racionalizaci činnosti městských institucí a zařízení v působnosti města. Zvláštní pozornost bude věnována přísunu finančních zdrojů do města z cestovního ruchu a služeb pro cestovní ruch a zájmu investorů, včetně uplatnění PPP projektů. V této souvislosti program představuje optimální variantu, při níž budou k dispozici zdroje z dotačních titulů a odpovídající zdroje v rozpočtu města přibližně na stávající úrovni a v jednotlivých akčních programech je možné program redukovat na uspokojivou variantu, při níž se bude ve vazbě na zdroje rozpočtu – rozpočtové určení daní, vlastní zdroje města, PPP projekty, dotace z MAS, Zlatá cesta, o.p.s. a další případné zdroje, zabezpečovat především efektivní provoz, údržba a nezbytná výstavba.

Pozornost bude zaměřena také na potřebnou efektivitu aparátu MěÚ. K tomu je nezbytné provést procesní audit a z něj využít rezervy ve vynakládání prostředků na jednotlivé agendy. Ty potom zjednodušit nebo zrušit, odstranit jejich případnou duplicitu a přerozdělit síly a prostředky na agendy tak, aby úřad zajišťoval svoje povinnosti a služby veřejnosti vyrovnaně, bez zbytečných prodlev a byrokracie. K tomu bude rovněž nezbytné ve větší míře využívat elektronických medií a operativních kontaktů s občany i prostřednictvím metropolitní sítě kabelů z optických vláken. Zde je prakticky spojení nejenom na subjekty zřizované městem, ale i na všechny občany, kteří mají připojení ke kabelové televizi anebo k internetu přes kabel z optických vláken.

5.5 Nové priority rozvoje města Tachova

Na základě zkušeností z programovacího období 2007-2013 z realizace projektů s finanční podporou EU, roste role a význam programu rozvoje města pro úspěšnou realizaci rozvojových projektů.

V návaznosti na PRoMT jsou úkoly PRoMT II. založeny na pěti specifických cílech, které navazují na operační programy připravované pro plánovací období EU 2015 – 2020. Zejména se zaměřují na využití IROP. Zhodnocení účinnosti realizace spočívá v pravidelném monitorování příslušných ukazatelů pro tyto cíle.

Cílem stanovení priorit PRoMT II. je vytvoření realizačního rámce pro PRoMT II., který zajistí dosažení specifických cílů a řešení klíčových problémů města s využitím omezených finančních zdrojů pro dané období.

Na základě stanovených cílů PRoMT II, hlavních strategických směrů, jejich naplnění a výběru klíčových problémů vyžadujících podporu z veřejných zdrojů bylo vymezeno těchto 5 priorit s uvedenou váhou:

Priorita	Váha
1. Rozvoj a péče o občanskou společnost a lidské zdroje	35,0
2. Péče o životní prostředí, majetek města a jeho udržitelnost	25,0
3. Regionální rozvoj dopravy a komunikačních technologií	15,0
4. Rozvoj udržitelného cestovního ruchu a marketing města	15,0
5. Rozvoj a stabilizace místních podnikatelských aktivit	10,0

Uvedených pět priorit vychází také z analýzy SWOT a z dotazníkového průzkumu mezi obyvateli města Tachova a odráží rovněž priority politik na evropské, národní, a regionální úrovni.

Rovněž váha jednotlivých priorit byla určena expertní úvahou na základě výsledků SWOT analýzy, dotazníkového průzkumu mezi obyvateli Tachova a plnění PRoMT v minulém plánovacím období. Této váze by také měla odpovídat alokace finančních zdrojů v programech rozpracovávaných na jednotlivá plánovací období.

5.5.1 PRIORITA I.

ROZVOJ A PÉČE O OBČANSKOU SPOLEČNOST A LIDSKÉ ZDROJE

Váha priority	35,0
----------------------	-------------

Cíl 1.: Podpora zaměstnanosti, sociálního začleňování a celoživotního vzdělávání a boj proti chudobě. Zlepšování přístupu ke kvalitním službám, včetně zdravotnictví a sociálních služeb. Podpora občanské společnosti, neziskových organizací, kultury, sportu a dalších volnočasových aktivit.

Měření:	<ul style="list-style-type: none"> • Ustavení vzdělávacího a poradenského centra • Podpora neziskových organizací • Podpora a rozvoj kultury a volnočasových aktivit • Podpora zejména individuální a sociální bytové výstavby • Zajištění, udržení a zkvalitňování potřebné zdravotní péče • Stabilizace a přírůstek obyvatel města • Zaměření péče na sociálně vyloučené skupiny s nabídkou vhodných pracovních příležitostí • Zpracování výhledu potřebné zdravotnické péče pro občany regionu a zajištění její odborné spádovosti
Zdroj:	<ul style="list-style-type: none"> • Statistiky úřadů práce, ČSÚ, městská statistika
Kvantifikace:	<ol style="list-style-type: none"> 1. Využití kapacit sportovních zařízení veřejností, včetně školních hřišť v odpoledních hodinách a o víkendech 2. Využívání vzdělávacího centra 3. Rekonstrukce kina 4. Počet bytů, výstavba DPS 5. Počet občanů města a jejich věková skladba 6. Počet proškolených zaměstnanců MěÚ 7. Zpracovaný dokument výhledu potřebné zdravotnické péče a zajištění její odborné spádovosti z hlediska ochrany zdraví a života obyvatel regionu

K tomu přijmout opatření:

č.1. Optimalizovat síť vzdělávacích zařízení.

a) Stabilizovat síť stávajících vzdělávacích zařízení a přijmout opatření k jejich optimalizaci vzhledem k demografickému vývoji, ekonomické náročnosti a potřebě regionu.

b) Ve spolupráci s ZŠ Zářečná vybudovat a následně zajisti provoz dopravního hřiště s možností využití pro veřejnost.

c) Připravit kurzy vzdělávání, které budou povinnou součástí kvalifikačního růstu vybraných pracovníků městského úřadu. K tomu upravit systém motivace pracovní výkonnosti a kvality práce pro zaměstnance městského úřadu.

č.2. Podporovat občanskou společnost, neziskové organizace, kulturu, sport a další volnočasové aktivity.

a) Za účelem zvýšení kulturní a společenské úrovně populace ve městě trvale podporovat všestranný kulturní rozvoj města, včetně údržby stávajících zařízení pro tuto činnost.

b) Rekonstruovat společenský areál MŽE tak, aby odpovídal požadavkům občanů a všem současným standardům (navázat na nový společenský sál přestavbou kina na víceúčelový sál se stupňovitým hledištěm – kino, divadlo atd. včetně odpovídajícího zázemí, vybavení areálu odpovídající technikou, úprava soc. zázemí, vstupních a skladových prostor atd.)

c) Dobudovat a dokončovat městský sportovní areál v souladu s urbanisticko architektonickou studií.

e) Zlepšovat a nově vytvářet podmínky pro vhodné využívání volného času občanů města, zejména mládeže, za úzké součinnosti a vzájemné podpory Domu dětí a mládeže, MAS Zlatá cesta, REVIS, MKS, složek tělovýchovy, kultury a dalších neziskových organizací. K tomu využívat metodu LEADER. (Iniciativa „zdola“)

f) Ve spolupráci s neziskovými organizacemi prohloubit pozornost a podporovat integraci sociálně vyloučených skupin do komunity a na trh práce.

g) Do roku 2017 přijmout nulovou toleranci k herním automatům a vymístit je z města

č.3. Bytová politika

a) Podporovat zejména individuální bytovou výstavbu formou budování doprovodné infrastruktury

b) Pokračovat v přípravě a postupně realizovat regeneraci sídlišť zejména s důrazem na řešení dopravy v klidu

c) Zajišťovat výstavbu bytů v sociální oblasti, zejména domy chráněného bydlení, domy s pečovatelskou službou a trvale obnovovat bytový fond i vstupem soukromých investorů

č.4. Optimalizace kapacit občanské vybavenosti

a) Podporovat a vytvářet konkurenční prostředí v oblasti obchodu a služeb, koordinovat uvedenou činnost v souvislosti s potřebami občanů

b) Budování a trvalá údržba a obnova veřejně přístupných ploch pro odpočinek a rekreaci v režimu denního využití jak občany, tak návštěvníky Tachova (dětská hřiště s odpočinkovými zónami ve městě a na sídlištích, stabilizace plochy u Komunitního centra v Pivovarské ulici, Mohyla, památník Vysoká, Městské hřbitovy, ...)

č.5. Vytvářet tlak na zajištění odpovídající zdravotnické péče

a) Udržet a dále zkvalitňovat zdravotní péči pro občany města. Vypracovat výhled potřeb a zajistit spádovost odborné a nemocniční zdravotnické péče pro občany regionu.

b) Zajistit pravidelnou odpovídající údržbu Polikliniky Tachov

Finanční zdroje a vazba na národní rozvojové priority:

IROP - Tematický cíl 3 Zvyšování konkurenceschopnosti MSP

OP - Podnikání a inovace pro konkurenceschopnost - Tematický cíl 8 Podpora zaměstnanosti a podpora mobility pracovních sil

IROP - Tematický cíl 9 Podpora sociálního začleňování a boj proti chudobě

OP - Výzkum, vývoj a vzdělávání: Tematický cíl 10 Investice do vzdělávání, dovedností a celoživotního učení

Investiční priority:

ESF čl. 3, bod 1 (c) iii): zlepšování přístupu k celoživotnímu učení, zdokonalování dovedností a schopností pracovníků, včetně apprenticeshipu¹, a zvyšování významu systémů vzdělávání a odborné přípravy pro trh práce

¹ Apprenticeship (apprenticeship training) – Systém přípravy kvalifikovaných dělníků či řemeslníků, organizovaný jak na pracovišti, tak mimo pracoviště, během něhož si učni osvojují teoretické znalosti a praktické dovednosti potřebné k vykonávání konkrétní kvalifikované dělnické práce, řemesla či prodeje zboží

IROP - Tematický cíl 11 Posilování institucionální kapacity a účinné veřejné správy prostřednictvím:

EFRR čl. 5, bod 11: zvyšování institucionální kapacity a zlepšování účinnosti veřejné správy prostřednictvím posilování institucionální kapacity a účinnosti orgánů veřejné správy a veřejných služeb souvisejících s prováděním EFRR, jež přispívají k realizaci opatření podporovaných z ESF v oblasti institucionální kapacity a účinnosti veřejné správy (EFRR)

OP - Podnikání a inovace pro konkurenceschopnost, Tematický cíl 2 Zlepšení přístupu, využití a kvality informačních a komunikačních technologií

Investiční priority:

EFRR čl. 5, bod 2 (c): posilování aplikací v oblasti IKT určených pro elektronickou veřejnou správu, elektronické učení, elektronické začleňování, elektronickou kulturu a elektronické zdravotnictví

OP - Zaměstnanost, Tematický cíl 8 Podpora zaměstnanosti a podpora mobility pracovních sil

ESF čl. 3, bod 1 (a) i): přístup k zaměstnání pro osoby hledající zaměstnání a neaktivní osoby, včetně místních iniciativ na podporu zaměstnanosti a mobility pracovníků (ESF)

ESF čl. 3, bod 1 (a) ii): trvalé začlenění mladých lidí, zejména těch, kteří nemají zaměstnání a nejsou v procesu vzdělávání nebo odborné přípravy, do trhu práce

ESF čl. 3, bod 1 (a) iii): samostatná výdělečná činnost, podnikání a zakládání podniků

ESF čl. 3, bod 1 (a) iv): rovnost žen a mužů a sladění pracovního a soukromého života

ESF čl. 3, bod 1 (a) v): pomoc pracovníkům, podnikům a podnikatelům přizpůsobovat se změnám

ESF čl. 3, bod 1 (a) vi): aktivní a zdravé stárnutí

OP Zaměstnanost, Tematický cíl 9 Podpora sociálního začleňování a boj proti chudobě

Investiční priority:

ESF čl. 3, bod 1 (b) i): aktivní začleňování s ohledem k zlepšení šancí na získání zaměstnání

ESF čl. 3, bod 1 (b) ii): integrace marginalizovaných společenství, jako jsou Romové

ESF čl. 3, bod 1 (b) iii): boj proti diskriminaci na základě pohlaví, rasy nebo etnického původu, náboženského vyznání nebo přesvědčení, zdravotního postižení, věku nebo sexuální orientace

ESF čl. 3, bod 1 (b) iv): zlepšování přístupu k dostupným, udržitelným a vysoce kvalitním službám, včetně zdravotnictví a sociálních služeb obecného zájmu

ESF čl. 3, bod 1 (b) v): podpora sociální ekonomiky a sociálních podniků

ESF čl. 3, bod 1 (b) vi): strategie pro místní rozvoj s vedoucí úlohou komunit

5.5.2 PRIORITA II.

PÉČE O ŽIVOTNÍ PROSTŘEDÍ, MAJETEK MĚSTA A JEHO ÚDRŽBU A UDRŽITELNOST

Váha	25,0
------	------

Cíl 2.: Zvýšit kvalitu základních složek životního prostředí ve městě, jeho údržbu a udržitelnost, včetně omezování znečištění ovzduší. Zajistit efektivní a udržitelnou správu městského majetku

Měření:	<ul style="list-style-type: none"> • Zlepšení vybraných environmentálních indexů do roku 2015. • Úprava, údržba a rozšiřování zelených ploch • Prosazování většího využívání obnovitelných zdrojů pro výrobu energie • Posilování ekologicky vhodné dopravy, včetně cyklodopravy
Zdroj:	<ul style="list-style-type: none"> • MŽP ČR, krajské a městské statistiky
Kvantifikace:	<ol style="list-style-type: none"> 1. Napojení všech domácností ve městě na čištění odpadních vod prostřednictvím stávající kanalizační sítě do roku 2015. 2. Podstatné zvýšení podílu objemu recyklovaných odpadů 3. Počet nově zavedených topenišť na obnovitelné zdroje

K tomu přijmout opatření:

č.1. Dokončit revitalizaci parků u kostela sv. Václava a v Zámecké ulici s důrazem na možnost využití prostor pro odpočinek a relaxaci občanů

č.2 Zpracovat návrh ploch pro náhradní výsadbu a nadále postupovat dle toto plánu.

č.3. Provádět důslednou a pravidelnou údržbu zelených ploch ve městě, včetně její kontroly. Pokračovat v inventarizaci vzrostlé zeleně, včetně zajištění její odpovídající údržby a sledování zdravotního stavu. Zajistit trvalou aktualizaci pasportů.

č.4. Připravit k realizaci akci „Sběrný dvůr Tachov“ – jedná se o sestěhování sběrných dvorů do jednoho areálu s parametry, které vyžaduje udržitelný rozvoj odpadového hospodářství.

č.5. Ve spolupráci například s REVIS provádět pravidelnou osvětu u občanů i firem k nutnosti třídit odpady a plnění povinností spojených s ukládáním odpadů. Přijmout opatření k zajištění důsledné kontroly a v případě zjištění neplnění povinností uplatňovat sankce.

č.6. Individuálně jednat s občany, kteří dosud nejsou napojeni na kanalizaci o nezbytnosti připojení, důsledně kontrolovat stav jejich septiků a způsob likvidace splašků.

č.7. Pokračovat v přípravě realizace protipovodňových opatření včetně přírodě blízkých protipovodňových opatření města Tachova

č.8. U budov a zařízení v majetku města provést energetický audit s cílem úspory energie a zlevnění provozu, s možností vyššího využití obnovitelných zdrojů energie.

č.9. Vytvořit jednotný racionální systém údržby, správy a péče o majetek města, včetně jednoznačného vymezení práv a povinností při správě a využití městského majetku.

č. 10. Postupně revitalizovat historický střed města, zejména rekonstrukcí a úpravou náměstí

Finanční zdroje a vazba na národní rozvojové priority

OP životní prostředí - Tematický cíl 5 Podpora přizpůsobení se změně klimatu, předcházení rizikům a jejich řízení

OP životní prostředí - Tematický cíl 6 Ochrana životního prostředí a podpora účinného využívání zdrojů

EFRR čl. 5, bod 6 (c): ochrana, propagace a rozvoj kulturního a přírodního dědictví

EFRR čl. 5, bod 6 (d): ochrana a obnovení biologické rozmanitosti, ochrana půdy a obnova a podpora ekosystémových služeb, včetně sítě NATURA 2000 a ekologických infrastruktur

EFRR čl. 5, bod 6 (e): opatření ke zlepšení životního prostředí ve městech, regenerace starých průmyslových areálů a omezování znečištění ovzduší

EFRR čl. 5, bod 6 (f): podpora inovativních technologií k vylepšení ochrany přírody a efektivity využívání zdrojů v odpadovém hospodářství, vodním hospodářství, ochrany půdy a snižování znečištění ovzduší

OP životní prostředí - Tematický cíl 4 Podpora přechodu na nízkouhlíkové hospodářství ve všech odvětvích

Investiční priority:

EFRR čl. 5, bod 4 (c): podpora energetické účinnosti a využívání energie z obnovitelných zdrojů v infrastrukturách, včetně veřejných budov a v sektoru bydlení

5.5.3 PRIORITA III.

REGIONÁLNÍ ROZVOJ DOPRAVY A KOMUNIKAČNÍCH TECHNOLOGIÍ

Váha	15,0
------	------

Cíl 3.: Zkvalitnit regionální a místní dopravní infrastrukturu. Zlepšit přístup, využití a kvalitu ICT, se zaměřením na zefektivnění veřejné správy a institucí zřizovaných městem a usnadnění vyřizování agendy pro občany.

Měření:	<ul style="list-style-type: none"> • Rozvoj dopravní obslužnosti a opravené a nově budované dopravní cesty. • Realizace projektu dopravy v klidu • Počet proškolených úředníků města • Rozvoj informačních a komunikačních technologií ve městě • Zvýšení a zkvalitnění marketingu Tachova v rámci ČR a EU
Zdroj:	<ul style="list-style-type: none"> • ČSÚ, úřady práce, internet, informační centrum města
Kvantifikace:	<ol style="list-style-type: none"> 1. Počet opravených a nově budovaných dopravních cest 2. Údržba stávajících a otevření nových cyklotras, cyklostezek a in-line tras 3. Prezentace města Tachova na portálech elektronických médií, ve frekventovaných médiích a počet připojených domácností a institucí k internetu 4. Rozvoj, modernizace a aktualizace informačních systémů ve městě 5. Rozšíření a zkulturnění autobusového nádraží

K tomu přijmout opatření:

č.1. Vytvářet tlak na odpovědné orgány s požadavkem realizace odpovídajícího a bezpečného napojení průmyslových zón v Tachově na mezinárodní silniční síť (D5 a I/21) dle ÚPD.

č.2. Vytvářet tlak na odpovědné orgány s požadavkem zajištění infrastruktury pro dopravní obslužnost prostoru CHKO Český les SEVER za předpokladu dodržení podmínek udržitelného rozvoje.

č.3. Stabilizovat MHD Tachov, včetně zkvalitnění infrastruktury s důrazem na bezpečnost (vybudování zálivů na zastávkách před školami, dokončení výměny přístřešků na zastávkách atd.)

č.4. Pravidelně aktualizovat seznam komunikací, chodníků a ploch v majetku města vyžadujících opravu či rekonstrukci a výstupy z tohoto materiálu využívat při sestavování návrhu akčních plánů a návrhů rozpočtů.

č.5. Zavést systém dopravy v klidu v centrální části města Tachova podle zpracovaného projektu.

č.6 Zpracovat návrh koncepce řešení dopravy v klidu pro sídliště Západ, Východ a Rapotínská.

č.7. Průběžně klást důraz na zvyšování bezpečnosti silničního provozu a to zejména na jasném vymezení vztahu automobilové, pěší a cyklodopravy (ul. Hornická, ul. Zářečná, ul. Okružní, ul. Chodská, cyklostezka a chodník do Světců, ul. Na Jitřence, K.H.Borovského, P.Velikého)

č.8. Zajistit trvalou údržbu cyklotras a cyklostezek, stezek pro pěší, naučných stezek.

č.9. Stabilizovat správu a údržbu MK a chodníků, za tímto účelem pokračovat v zavedeném systému a do návrhů rozpočtů automaticky zařazovat položku „opravy místních komunikací“ ve výši min. 3mil.Kč ročně.

č.10. Veškeré plánované činnosti v oblasti dopravy koordinovat s výstupy dokumentu „Analýza dopravní obslužnosti dopravní obslužnosti vybraných příhraničních obcí a stavu přístupových komunikací, včetně bezbariérového pohybu a dopravy v klidu.

č.11. Usilovat o zkvalitnění odbavování cestujících na drahách a autobusech. Rozšířit, zkulturnit a dobudovat autobusové nádraží. Usilovat o lepší autobusové spojení Tachova s krajským městem Plzní.

č.12. Ve spolupráci s REVIS, MAS Zlatá cesta, MKS průběžně zajišťovat rozvoj, modernizaci a aktualizaci informačních systémů jak mechanických, tak elektronických.

č.13. Zajistit prezentaci a propagaci Tachova na portálech elektronických médií, ve sdělovacích prostředcích a dalších frekventovaných informačních zdrojích a na turisticky významných příjezdových trasách ke městu. Je nutné, aby veškeré činnosti v oblasti prezentace a propagace vycházely z výstupů dokumentu „Strategický marketing města Tachova (SMaT). Tímto úkolem pověřit specializované pracoviště (REVIS) nebo pracovníka v působnosti MěÚ.

č.14. Průběžně doplňovat a aktualizovat na oficiálních webových stránkách města informace a formuláře jednotlivých odborů pro běžnou úřední agendu občanů. Jejich využitím minimalizovat pro občany návštěvy na úřadech. Maximálně využívat možnosti počítačové sítě MěÚ a městské sítě z optických vláken. K tomu provádět pravidelnou přípravu úředníků.

č.15. Průběžná modernizace hardwaru a softwaru na městském úřadě a v účelových zařízeních města s cílem modernizace a zefektivnění veřejné správy a institucí zřizovaných městem

Finanční zdroje a vazba na národní rozvojové priority:

IROP - Tematický cíl 2 Zlepšení přístupu, využití a kvality informačních a komunikačních technologií

Investiční priority:

EFRR čl. 5, bod 2 (c): posilování aplikací v oblasti IKT určených pro elektronickou veřejnou správu, elektronické učení, elektronické začleňování, elektronickou kulturu a elektronické zdravotnictví

IIROP - Tematický cíl 7 Podpora udržitelné dopravy a odstraňování problematických míst v klíčových síťových infrastrukturách

Rozvojové osy a kvalitnější propojení regionálních center

OP - Zaměstnanost, Tematický cíl 11 Posilování institucionální kapacity a účinné veřejné správy prostřednictvím:

ESF čl. 3, bod 1 (d) i): investic do institucionální kapacity a výkonnosti veřejné správy a veřejných služeb za účelem reform, zlepšování právní úpravy a řádné správy.

ESF čl. 3, bod 1 (d) ii): vytváření kapacit v případě zúčastněných stran, které provádějí politiky zaměstnanosti, vzdělávání a sociální politiky a odvětvové a územní pakty za účelem podnícení reform na celostátní, regionální a místní úrovni.

5.5.4 PRIORITA IV.

ROZVOJ UDRŽITELNÉHO CESTOVNÍHO RUCHU A MARKETINGU MĚSTA

Váha	15,0
-------------	-------------

Cíl 4.: Zvýšit podíl cestovního ruchu na hospodářské prosperitě města. Výrazně se podílet na ustavení a provozu Destinačního managementu cestovního ruchu „Zlatá cesta“.

Měření:	<ul style="list-style-type: none"> • Zvýšení vhodných ubytovacích kapacit pro cestovní ruch • Vytvoření nových pracovních míst ve službách cestovního ruchu do roku 2020 • Úzce spolupracovat s partnery v destinačním managementu Zlatá cesta, včetně zahraničních partnerů ze SRN
Zdroj:	<ul style="list-style-type: none"> • ČSÚ, FÚ Tachov, vlastní statistika
Kvantifikace:	<ol style="list-style-type: none"> 1. Zvýšení příjmů z cestovního ruchu v REVIS o 250 000,- do roku 2020 2. Vytvoření 30. nových pracovních míst ve službách cestovního ruchu do roku 2020 3. Realizace a účinná podpora programu Destinační management cestovního ruchu „Zlatá cesta“

K tomu přijmout opatření:

č.1. Dokompletace, rozvoj a zkvalitňování areálu pro sport a rekreaci v souladu s územním plánem a zpracovanými rozvojovými dokumenty. Jedná se o údolí řeky MŽE v rozsahu od Minerálky po údolní nádrž Lučina, včetně areálu městských sportovišť, vrchu Vysoká, osady Světce a přilehlých městských lesů.

č.2. Podpora obnovy, údržby a využití kulturně – historických a technických památek a přírodních atraktivit nadregionálního charakteru, významných pro cestovní ruch

a) Jízdárna Světce a okolí - pokračovat v její rekonstrukci dle zpracované PD na kulturně společenské centrum.

b) MPZ – revitalizace historického centra města s důrazem na vytváření podmínek pro oblast služeb v cestovním ruchu (rekonstrukce náměstí a přilehlých ulic, č.p. 119, zámek, hradební systém). Plánované investiční akce v prostoru MPZ realizovat v souladu s dokumentem „Aktualizace urbanisticko architektonické studie úprav náměstí a vybraných veřejných prostranství a ulic v rámci MPZ – 2011.

č.3. Podpora budování a zkvalitňování služeb pro cestovní ruch, včetně rozvoje informačních systémů ve spolupráci se zainteresovanými subjekty (MKS, MAS Zlatá cesta, REVIS).

č.4. Podpora tvorby nových produktů a podpora investic do ucelených produktů cestovního ruchu.

č.5. Budování a trvalá obnova cyklistických, pěších a lyžařských tras a stezek s propojením na stávající i budovanou síť v Německu (obnova a správa cyklotras 2200, 2171, vybudování cyklostezky pro cyklo, in-line, pěší od Rychty na Lučinu, vybudování vodní naučné stezky, podpora celoročního přístupu obyvatel i návštěvníků Tachovska do prostoru CHKO Český les - Havran, Zlatý Potok a dál do Německa)

č.6. Budování a trvalá obnova veřejně přístupných ploch pro odpočinek a rekreaci v režimu denního využití jak občany tak návštěvníky Tachova (dětská hřiště s odpočinkovými zónami ve městě a na sídlištích, stabilizace plochy u Komunitního centra v Pivovarské ulici, Mohyla, památník Vysoká, ...), cyklistických, pěších a lyžařských tras a stezek, s propojením na stávající i budovanou síť v Německu (obnova a správa cyklotras 2200, 2171, vybudování cyklostezky pro cyklo, in-line, pěší od Rychty na Lučinu, vybudování vodní naučné stezky, podpora celoročního přístupu obyvatel i návštěvníků Tachovska do prostoru CHKO Český les - Havran, Zlatý Potok a dále do Německa)

č.7. Rozšířit a zintenzivnit spolupráci s německým příhraničím, vytvářet společné přeshraniční projekty, navázat úzké a pravidelné neformální kontakty s německými městy a jejich obyvateli v příhraničí. Ve spolupráci s obcemi, podniky služeb a dalšími relevantními účastníky cestovního ruchu v Tachovském regionu a v německém příhraničí, se výrazně podílet na ustavení a provozu Destinačního managementu cestovního ruchu „Zlatá cesta“.

Finanční zdroje a vazba na národní rozvojové priority:

IROP - Tematický cíl 3 Zvyšování konkurenceschopnosti MSP

Investiční priority:

EFRR čl. 5, bod 3 (a): podpora podnikavosti, zejména usnadněním hospodářského využívání nových myšlenek a podporou zakládání nových podniků

Poznámka: bude se týkat zvyšování konkurenceschopnosti MSP v oblasti cestovního ruchu, MPO podporuje ostatní podnikatelské subjekty.

5.5.5 PRIORITA V.**ROZVOJ A STABILIZACE MÍSTNÍCH PODNIKATELSKÝCH AKTIVIT**

Váha	10,0
-------------	-------------

Cíl 5.: Podporovat samostatnou výdělečnou činnost, podnikání, zakládání a udržitelnost živností a podniků. Podporou vytváření nových pracovních příležitostí zvyšovat prosperitu města.

Měření:	<ul style="list-style-type: none"> Počet akcí pro podnikatelské poradenství a informace Příprava a využití ploch a dalších objektů pro podnikání Pravidelné pořádání setkání představitelů města a podnikatelských kruhů
Zdroj:	<ul style="list-style-type: none"> ČSÚ, úřad práce
Kvantifikace:	<ol style="list-style-type: none"> Příspěvek ke zvýšení HDP v regionu NUTS II. Vytvoření nových pracovních míst ve městě do roku 2020 Ustavení poradenského a konzultačního centra v REVIS Rozměry pozemků a objektů určených pro podnikání a jejich využívání Počet setkání vedení města s podnikateli

K tomu přijmout opatření:

č.1. Ustavit poradenské a konzultační centrum pro oblast podnikání v objektu REVIS ve spolupráci s MAS Zlatá cesta, o.p.s., a Západočeskou univerzitou v Plzni.

č.2. Podporovat vznik a rozvoj nových drobných řemeslných a živnostenských aktivit se zaměřením na služby

č.3. Prostřednictvím poradenského a konzultačního centra podporovat propagaci a marketing drobných místních řemeslných a živnostenských aktivit.

č.4. Ve spolupráci se zapojenými organizacemi (REVIS, MAS Zlatá cesta, ZČU, podnikatelské subjekty) sestavit metodu vedení a četnost workshopů představitelů veřejné správy a podnikatelských subjektů.

č.5. Vypracování „Programu pro rozvoj a stabilizaci průmyslové zóny Tachov Sever a Tachov Jih“, včetně dohledu nad jeho dodržováním

č.6. Důsledná inventarizace a posouzení pozemků a nemovitostí v majetku města, stanovit jejich nezbytnou potřebu pro město, včetně dislokace úřadů a zařízení, kterých je město zřizovatelem. Zhodnotit jejich potřebnost z hlediska perspektivy a jejich využití a provoz racionalizovat. Přebytkové pozemky a nemovitosti odprodat subjektům, které připraví jejich využití pro smysluplné a pro město účelné podnikání včetně získávání domácích i zahraničních investorů se silnou kapitálovou základnou.

Finanční zdroje a vazba na národní rozvojové priority:

OP.: Podnikání a inovace pro konkurenceschopnost

Tematický cíl I. Snižování regionálních rozdílů, využití místního potenciálu pro růst zaměstnanosti a posílení regionální konkurenceschopnosti regionů.

Tematický cíl 2 Zlepšení přístupu, využití a kvality informačních a komunikačních technologií

ESF čl. 3, bod 1 (a) i): přístup k zaměstnání pro osoby hledající zaměstnání a neaktivní osoby, včetně místních iniciativ na podporu zaměstnanosti a mobility pracovníků (ESF)

ESF čl. 3, bod 1 (a) ii): trvalé začlenění mladých lidí, zejména těch, kteří nemají zaměstnání a nejsou v procesu vzdělávání nebo odborné přípravy, do trhu práce

ESF čl. 3, bod 1 (a) iii): samostatná výdělečná činnost, podnikání a zakládání podniků

ESF čl. 3, bod 1 (a) iv): rovnost žen a mužů a sladění pracovního a soukromého života

ESF čl. 3, bod 1 (a) v): pomoc pracovníkům, podnikům a podnikatelům přizpůsobovat se změnám

OP.: Zaměstnanost, Tematický cíl 8 Podpora zaměstnanosti a podpora mobility pracovníků

ESF čl. 3, bod 1 (a) i): přístup k zaměstnání pro osoby hledající zaměstnání a neaktivní osoby, včetně místních iniciativ na podporu zaměstnanosti a mobility pracovníků (ESF)

ESF čl. 3, bod 1 (a) ii): trvalé začlenění mladých lidí, zejména těch, kteří nemají zaměstnání a nejsou v procesu vzdělávání nebo odborné přípravy, do trhu práce

ESF čl. 3, bod 1 (a) iii): samostatná výdělečná činnost, podnikání a zakládání podniků

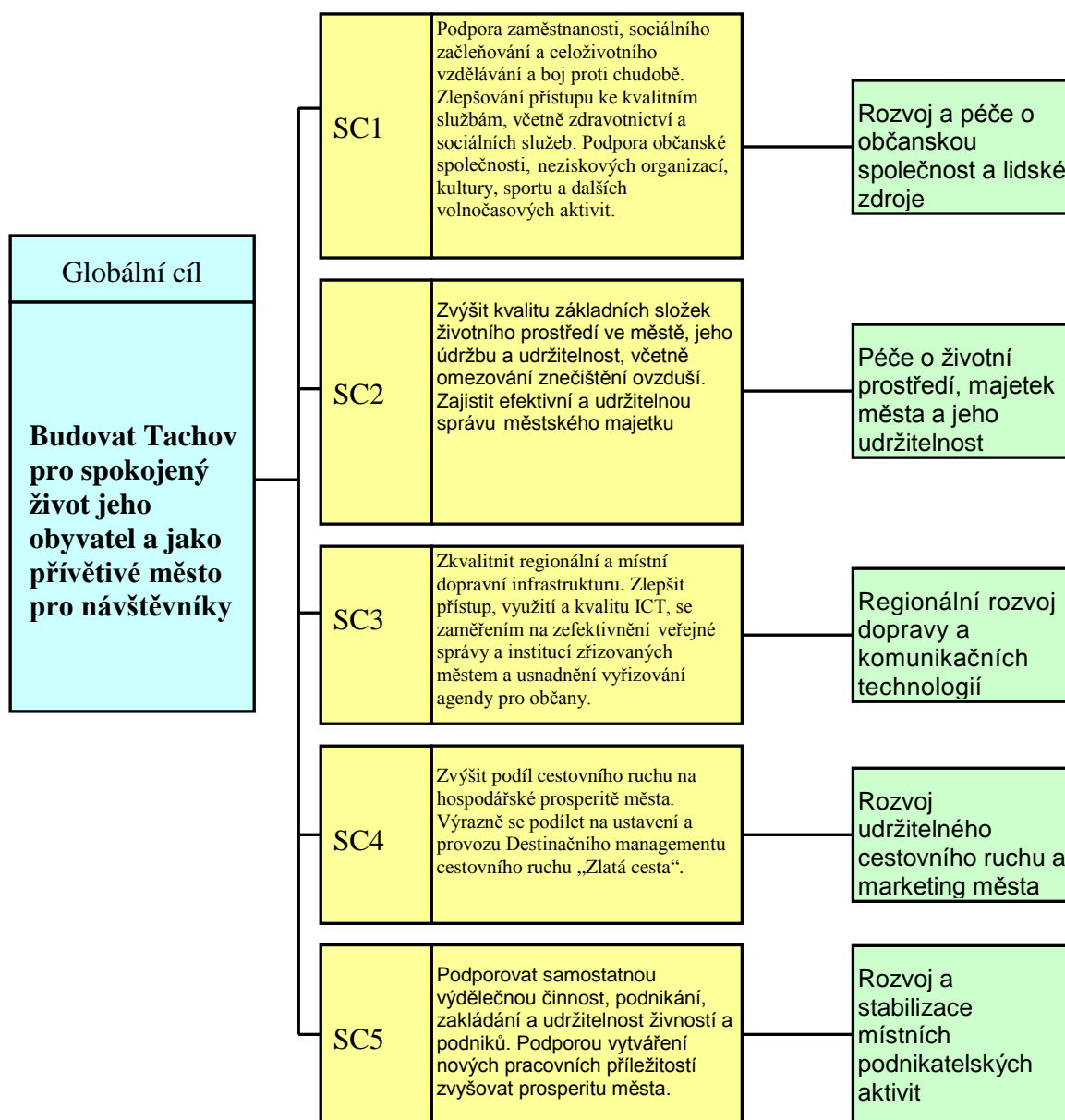
ESF čl. 3, bod 1 (a) iv): rovnost žen a mužů a sladění pracovního a soukromého života

ESF čl. 3, bod 1 (a) v): pomoc pracovníkům, podnikům a podnikatelům přizpůsobovat se změnám

ESF čl. 3, bod 1 (a) vi): aktivní a zdravé stárnutí

5.6 Předpoklady úspěšného naplnění cílů PROMT II

5.6.1 CÍLE A PRIORITY PROMT II V NÁVAZNOSTI NA IROP (INTEGROVANÝ REGIONÁLNÍ OPERAČNÍ PROGRAM) A DALŠÍ OP EU



5.6.2 AKČNÍ PLÁNY JAKO METODA DŮSLEDNÉHO PLNĚNÍ PROMT II.

V minulém plánovacím období bylo přistoupeno ke zpracovávání akčních plánů. Akční plán dává voleným orgánům k dispozici informace o plnění programu rozvoje a jeho provázanosti s rozpočtem města. Toto opatření se osvědčilo a zpracovávání Akčních plánů je krokem k další realizaci PROMT II. Jedná se o dokument, který dále posouvá priority, cíle a opatření identifikovaná v PROMT II. do realizační roviny.

Akční plán je zpracováván na jeden rok s výhledem opatření na rok následující s tím, že bude schvalován současně s finančním plánem – rozpočtem města Tachova a ve vazbě na něj. První rok plánu je schválen jako plán konkrétní reálný v souladu s ročním rozpočtem a předpokládanými výzvami operačních programů EU a dalších dotačních titulů a grantů a druhý rok plánu bude současně schválen jako orientační. Ve druhém roce realizace plánu bude orientační výhled opatření plánu upřesněn a bude schvalován jako konkrétní upřesněný seznam a na následující rok bude opět schválen další orientační výhled plánu. Smyslem je to, abychom mohli s mírným předstihem připravovat nezbytné podklady pro realizaci jednotlivých akcí. Jedná se např. o projektovou dokumentaci, studie proveditelnosti, EIA, případně územní a stavební řízení a další kroky, které realizace, zejména z důvodu potřeb projektových žádostí poskytovatel dotace vyžaduje.

Jedním z principů strategického plánování je, že ne realizace jednoho projektu, ale úspěšná realizace celého souboru projektů, může naplnit dlouhodobé cíle. Akční plán je tak prostředkem k postupné komplexní realizaci PROMT II. Projekty zařazené do Akčního plánu jsou oproti konceptům opatření definovaným v PROMT II podle aktuálních možností rozvedeny do všech potřebných realizačních podrobností, včetně finančního a časového rámce. Nedílnou součástí Akčního plánu pak je stanovení institucionálního zajištění, tzn. stanovení garanta a odpovědného koordinátora ve vztahu k jednotlivým projektům. Tento postup také respektuje pravidla, která vyžadují projektové žádosti a následná realizace projektů, včetně jejich udržitelnosti. Kromě rozvojových projektů, zakotvených v Akčním plánu, je přirozeně realizováno i množství projektů a opatření organizačního či provozně-údržbového charakteru, které vzhledem ke svému charakteru nejsou součástí strategických dokumentů.

5.6.3 INOVATIVNÍ NÁSTROJE FINANCOVÁNÍ REALIZACE A UDRŽITELNOSTI PROJEKTŮ

Při podávání projektových žádostí je nezbytné připravit také kalkulaci nákladů a další podmínky pro trvalou udržitelnost projektů a smysluplné využití vybudovaných objektů. Efektivní a odborný provoz zařízení umožňuje i podpora města Tachova principu občanské společnosti a neformální spolupráci města Tachova a neziskových organizací. Neformální spolupráce, která v Tachově již vytváří tradici, je oboustranně výhodná a přináší užitek oběma stranám.

Spolupráce za účelem efektivního provozu a využití vybudovaných zařízení pro širokou veřejnost probíhá v několika oblastech. Jedná se o oblast přípravy, oblast realizace a oblast provozu budovaných zařízení. Při těchto krocích jsou členy projektového týmu odborníci z neziskových organizací anebo se využívá jejich zkušeností při konzultacích. Jako příklad uvádíme cyklotrasu 2171, kde žadatelem o dotaci byla nezisková organizace SKI klub Zlatý potok, město Tachov, jako partner projektu přispělo na vlastní podíl a nezisková organizace na vlastní náklady udržuje vybudovanou cyklotrasu a zajišťuje na trase servis pro návštěvníky. Dále jde o stavbu Komunitního centra z dotace NUTS II. Jihozápad, kdy žadatelem a investorem je město Tachov, provozovatelem, který zajišťuje i udržitelnost projektu je MAS Zlatá cesta, o.p.s. Město poskytuje část nákladů na provoz, ostatní zajišťuje MAS z vlastních zdrojů a dobrovolnou prací svých členů. Město tak ročně na provozu objektů jako majitel ušetří cca 1 mil. Kč. Rovněž na provozu objektu vybudovaného z příhraničního dotačního titulu Zázemí pro cyklotrasy a příhraniční cestovní ruch se na provozu podílí střelecký a lukostřelecký klub, které zajišťují odborný provoz střelnice pro lukostřelbu a střelnice pro vzduchové a krátké kulové zbraně. I zde město ušetří cca 1 mil. Kč, protože na provozu se podílí značnou částí dobrovolná činnost. Můžeme tak říci, že zapojení neziskových organizací do provozu vybudovaných objektů vytváří inovativní nástroje financování provozu vybudovaných zařízení zejména v období, kdy je nedostatek veřejných zdrojů.

Součástí inovativních nástrojů financování je také uskutečněný PPP projekt, kterým bylo vybudováno hřiště s umělou trávou na fotbal, který využívají jako víceúčelové hřiště pro tělesnou výchovu a pohybové aktivity i žáci tachovských škol a další zájemci. Na hřišti jsou také realizována soustředění sportovních klubů. Tím se rozšiřuje pro podnikatele ve službách nabídka, zvyšuje se zaměstnanost a v neposlední řadě je to i dobrý marketing pro město Tachov.

Město Tachov vlastní sportovní areál poblíž centra města. V areálu jsou sportoviště pro celoroční sportovní vyžití široké veřejnosti i organizovaných sportovců. Areál provozuje zařízení města – Sportovní zařízení města Tachova. Město v areálu vybudovalo fotbalové hřiště s umělou trávou. Na provoz hřiště vypsalo v souladu s „koncesním“ zákonem veřejnou soutěž na PPP projekt, na jejímž základě byl vybrán koncesionář.

Město se rozhodlo pro projekt PPP proto, že si zkalkulovalo náklady na stavbu a provoz zařízení a tento postup se jevil jako výhodný. Zároveň městu provoz areálu zajišťovaný správou sportovišť a provoz hřiště s umělou trávou zajišťovaný koncendentem, vytvoří konkurenční prostředí a umožní srovnání efektivity obou provozovatelů. Vzhledem k náročnosti postupů při realizaci projektu jsme spolupracovali s renomovanou pražskou advokátní kanceláří. Koncesní smlouva byla podepsána v roce 2007 na 15 let. Hřiště je a po uplynutí koncesní smlouvy i nadále bude majetkem města Tachova. Finanční otázky jsou součástí koncesní smlouvy a jsou pro obě strany vyrovnané. Dostupnost služeb jak pro školy a veřejnost, tak i pro sportovní kluby je zajištěna v koncesní smlouvě, která je vytvořena na principu rovnosti partnerů a funguje ke spokojenosti obou stran.

6 Použité podklady

6.1 Poskytnuté interní materiály

- 1) Střednědobý dokument Program rozvoje města Tachova – PRoMT
- 2) Urbanisticko architektonická studie městské zóny III. západ
- 3) Urbanisticko architektonická studie sportovního areálu
- 4) Urbanisticko architektonická studie sídliště Rapotínská
- 5) Strategický marketing města Tachova
- 6) Urbanistická studie městské památkové zóny
- 7) Koncepce rozvoje ICT města Tachova - Analýza současného stavu a Návrh cílového stavu
- 8) Analýza příhraničního regionu Český Les - sever a Český Les – jih z pohledu potřeb rozvoj cestovního ruchu
- 9) Analýza stavu komunikací ve vybraných obcích
- 10) Projekt dopravy v klidu v MPZ
- 11) Revitalizace MPZ
- 12) Vyžádané podklady od pracovníků odborů města Tachova a od příspěvkových organizací

6.2 Použité veřejně dostupné informační zdroje

- [1] Ministerstvo pro místní rozvoj, <<http://www.mmr.cz>>
- [2] Výsledky sčítání lidí, domů a bytů v roce 2011. <<http://www.czso.cz>>
- [3] Vybrané údaje Českého statistického úřadu. <<http://www.czso.cz>>
- [4] Euroregion Egrensis. <<http://www.euregio-egrensis.org>>

6.3 Dostupné informační zdroje o městě Tachově na internetu

- <<http://www.tachov-mesto.cz>>
- <<http://www.tachov.cz>>
- <<http://www.mesta.obce.cz>>

Seznam příloh

- 1 Sčítání lidu, domů a bytů ČR 2011
- 2 Mapa členění tachovského regionu
- 3 Světové ekonomické fórum 2012
- 4 Strategie rozvoje Plzeňského kraje 2020 - návrh
- 5 Strategie rozvoje Plzeňského kraje 2020 - přílohy - návrh
- 6 Strategie regionálního rozvoje ČR pro období 2014 - 2020 - návrh
- 7 Zadání SWOT analýzy
- 8 Anketní lístek dotazníkového šetření mezi obyvateli Tachova
9. Návrh operačních programů pro budoucí programové období 2014–2020